

СТОРОЖИНЕЦЬКА МІСЬКА РАДА
ПРОТОКОЛ

Засідання постійної комісії з питань регулювання земельних відносин, архітектури, будівництва та перспективного планування Сторожинецької міської ради.

від «10» квітня 2019 року

м.Сторожинець

Голова комісії: Деліцой Микола Артемович

Присутні члени комісії: Мельник А.С., Антошко В.С., Суларник Т.М., Мосорован В.І., Ормозович В.Р.

Відсутні члени комісії: Топалюк М.В., Попович М.Г., Кривко З.М.

Присутні запрошені: в.о. начальника відділу земельних відносин та комунальної власності, провідний спеціаліст відділу земельних відносин та комунальної власності Вітюк А.Д.

ПОРЯДОК ДЕННИЙ :

Доповідає: Вітюк А.Д.

№ п/п	Зміст питань що розглядаються	Проект рішення	Пропозиції та рекомендації комісії
1.	Про затвердження технічних документів із землеустрою щодо встановлення меж земельних ділянок в натурі на місцевості та передачу їх безоплатно у власність громадянам	<p>1. Затвердити технічну документацію із землеустрою щодо встановлення (відновлення) меж земельної ділянки в натурі (на місцевості) та передати Кудельницькому Олексію Петровичу безоплатно у власність земельну ділянку з кадастровим номером 7324510100:01:004:0786, площею 0,0939 га, для будівництва та обслуговування житлового будинку, господарських будівель і споруд в м. Сторожинець, вул. Якобашвілі, 38.</p> <p>2. Затвердити технічну документацію із землеустрою щодо встановлення (відновлення) меж земельних ділянок в натурі (на місцевості) та передати Доскалюку Віталію Олексійовичу безоплатно у власність земельні ділянки:</p> <ul style="list-style-type: none">- з кадастровим номером 7324510100:01:004:0787, площею 0,1000 га, для будівництва та обслуговування житлового будинку, господарських будівель і споруд в м. Сторожинець, вул. Гайдамацькій, 9;- з кадастровим номером 7324510100:01:004:0788, площею 0,0622 га, для ведення особистого селянського господарства в м. Сторожинець, вул. Гайдамацькій. <p>3. Затвердити технічну документацію із землеустрою щодо встановлення (відновлення) меж земельної ділянки в натурі (на місцевості) та передати Курику Аркадію Радувичу безоплатно у власність земельну ділянку з кадастровим номером 7324510100:03:007:0558, площею 0,1000 га, для будівництва та обслуговування</p>	<p>за</p> <p><i>[Signature]</i></p>

житлового будинку, господарських будівель і споруд в м. Сторожинець, вул. Б.Хмельницького, 159А.

4. Затвердити технічну документацію із землеустрою щодо встановлення (відновлення) меж земельної ділянки в натурі (на місцевості) та передати Буйчуку Івану Григоровичу безоплатно у власність земельну ділянку з кадастровим номером 7324583000:02:002:0118, площею 0,2500 га, для будівництва та обслуговування житлового будинку, господарських будівель і споруд в с. Давидівка, вул. І.Франка, 45.

5. Затвердити технічну документацію із землеустрою щодо встановлення (відновлення) меж земельної ділянки в натурі (на місцевості) та передати Мотовилець Галині Арестидівні безоплатно у власність земельну ділянку з кадастровим номером 7324580500:01:003:0888, площею 0,2500 га, для будівництва та обслуговування житлового будинку, господарських будівель і споруд в с. Банилів-Підгірний, вул. Лугова, 12.

6. Затвердити технічну документацію із землеустрою щодо встановлення (відновлення) меж земельних ділянок в натурі (на місцевості) та передати Кол Леонтині Іллівні безоплатно у власність земельні ділянки:

- з кадастровим номером 7324583000:02:006:0306, площею 0,2500 га, для будівництва та обслуговування житлового будинку, господарських будівель і споруд в с. Давидівка, вул. Центральна, 11;

- з кадастровим номером 7324583000:02:006:0305, площею 0,3529 га, для ведення особистого селянського господарства в с. Давидівка, вул. Центральна.

7. Затвердити технічну документацію із землеустрою щодо встановлення (відновлення) меж земельної ділянки в натурі (на місцевості) та передати Берізка Наталії Дмитрівні безоплатно у власність земельну ділянку з кадастровим номером 7324587500:02:002:0097, площею 0,2500 га, для будівництва та обслуговування житлового будинку, господарських будівель і споруд в с. Заболоття, вул. Буковинська, 42.

8. Затвердити технічну документацію із землеустрою щодо встановлення (відновлення) меж земельної ділянки в натурі (на місцевості) та передати Волощук Олені Георгіївні безоплатно у власність земельну ділянку з кадастровим номером 7324583000:02:004:0128, площею 0,2500 га, для будівництва та обслуговування житлового будинку, господарських будівель і споруд в с. Давидівка, вул. Б.Хмельницького, 42.

9. Затвердити технічну документацію із землеустрою щодо встановлення (відновлення) меж земельної ділянки в натурі (на місцевості) та передати Табунник-



Слізевич Родіці Григорівні безоплатно у власність земельну ділянку з кадастровим номером 7324510100:03:006:0266, площею 0,1000 га, для будівництва та обслуговування житлового будинку, господарських будівель і споруд в м. Сторожинець, вул. Вашківська, 25А.

10. Затвердити технічну документацію із землеустрою щодо встановлення (відновлення) меж земельних ділянок в натурі (на місцевості) та передати Морощану Петру Івановичу безоплатно у власність земельні ділянки:

- з кадастровим номером 7324584500:02:003:0358, площею 0,0800 га, для будівництва та обслуговування житлового будинку, господарських будівель і споруд в с. Панка, вул. Вишнева, 4;

- з кадастровим номером 7324584500:02:003:0360, площею 0,3300 га, для ведення особистого селянського господарства в с. Панка, вул. Вишнева;

- з кадастровим номером 7324584500:02:003:0359, площею 0,2700 га, для ведення особистого селянського господарства в с. Панка, вул. Вишнева.

11. Затвердити технічну документацію із землеустрою щодо встановлення (відновлення) меж земельної ділянки в натурі (на місцевості) та передати Косован Домніці Михайлівні безоплатно у власність земельну ділянку з кадастровим номером 7324580500:03:005:0275, площею 0,1639 га, для будівництва та обслуговування житлового будинку, господарських будівель і споруд в с. Банилів-Підгірний, вул. Рівнянська, 74.

12. Затвердити технічну документацію із землеустрою щодо встановлення (відновлення) меж земельних ділянок в натурі (на місцевості) та передати Малайко Флорії Дмитрівні безоплатно у власність земельні ділянки:

- з кадастровим номером 7324510100:01:002:0295, площею 0,1000 га, для будівництва та обслуговування житлового будинку, господарських будівель і споруд в м. Сторожинець, вул. Полтавська, 38;

- з кадастровим номером 7324510100:01:002:0293, площею 0,4404 га, для ведення особистого селянського господарства в м. Сторожинець, вул. Полтавська.

13. Затвердити технічну документацію із землеустрою щодо встановлення (відновлення) меж земельної ділянки в натурі (на місцевості) та передати Жалобі Степану Миколайовичу безоплатно у власність земельну ділянку з кадастровим номером 7324583000:02:004:0129, площею 0,2500 га, для будівництва та обслуговування житлового будинку, господарських будівель і споруд в с. Давидівка, вул. Б.Хмельницького, 58.

14. Затвердити технічну документацію із землеустрою щодо встановлення (відновлення) меж земельних ділянок в натурі (на місцевості) та передати Кочурці

Ганні Миколаївні безоплатно у власність земельні ділянки:

- з кадастровим номером 7324587500:01:004:0108, площею 0,2500 га, для будівництва та обслуговування житлового будинку, господарських будівель і споруд в с. Нові Бросківці, вул. Українська, 38;

- з кадастровим номером 7324587500:01:004:0109, площею 0,2527 га, для ведення особистого селянського господарства в с. Нові Бросківці, вул. Українська.

15. Затвердити технічну документацію із землеустрою щодо встановлення (відновлення) меж земельної ділянки в натурі (на місцевості) та передати Гойнику Дмитру Драгушовичу безоплатно у власність земельну ділянку з кадастровим номером 7324580500:03:001:0316, площею 0,2482 га, для ведення особистого селянського господарства в с. Банилів-Підгірний.

16. Затвердити технічну документацію із землеустрою щодо встановлення (відновлення) меж земельної ділянки в натурі (на місцевості) та передати Трофімчуку Сергію Адамовичу безоплатно у власність земельну ділянку з кадастровим номером 7324580500:01:004:0381, площею 0,2188 га, для будівництва та обслуговування житлового будинку, господарських будівель і споруд в с. Банилів-Підгірний, вул. Головна, 24В.

17. Затвердити технічну документацію із землеустрою щодо встановлення (відновлення) меж земельної ділянки в натурі (на місцевості) та передати Трофімчук Наталі Анатоліївні безоплатно у власність земельну ділянку з кадастровим номером 7324580500:01:004:0380, площею 0,1945 га, для ведення особистого селянського господарства в с. Банилів-Підгірний, вул. Колгоспна.

18. Затвердити технічну документацію із землеустрою щодо встановлення (відновлення) меж земельних ділянок в натурі (на місцевості) та передати Швед Марії Дмитрівні безоплатно у власність земельні ділянки:

- з кадастровим номером 7324580500:01:003:0310, площею 0,2500 га, для будівництва та обслуговування житлового будинку, господарських будівель і споруд в с. Банилів-Підгірний, вул. Мазени, 2;

- з кадастровим номером 7324580500:01:003:0311, площею 0,2523 га, для ведення особистого селянського господарства в с. Банилів-Підгірний, вул. Мазени;

- з кадастровим номером 7324580500:02:003:0205, площею 0,1828 га, для ведення особистого селянського господарства в с. Банилів-Підгірний, вул. Довбуша.

19. Затвердити технічну документацію із землеустрою щодо встановлення (відновлення) меж земельної ділянки в натурі (на місцевості) та передати Ротар Надії Ілліївні безоплатно у власність земельну ділянку з кадастровим номером 7324583000:02:001:0184, площею 0,2500 га, для будівництва та обслуговування

житлового будинку, господарських будівель і споруд в с. Давидівка, вул. Кобилянської, 164.

20. Затвердити технічну документацію із землеустрою щодо встановлення (відновлення) меж земельної ділянки в натурі (на місцевості) та передати Кушнір Ірині Ісідорівні безоплатно у власність земельну ділянку з кадастровим номером 7324580500:01:003:0313, площею 0,2356 га, для будівництва та обслуговування житлового будинку, господарських будівель і споруд в с. Банилів-Підгірний, 2-й пров. Зарічний, 12.

21. Затвердити технічну документацію із землеустрою щодо встановлення (відновлення) меж земельних ділянок в натурі (на місцевості) та передати Кушнір Магдалині Павлівні безоплатно у власність земельні ділянки:

- з кадастровим номером 7324580500:03:001:0318, площею 0,2283 га, для будівництва та обслуговування житлового будинку, господарських будівель і споруд в с. Банилів-Підгірний, вул. Кобилянської, 57.

- з кадастровим номером 7324580500:03:002:0255, площею 0,2585 га, для ведення особистого селянського господарства в с. Банилів-Підгірний, вул. Кобилянської.

22. Затвердити технічну документацію із землеустрою щодо встановлення (відновлення) меж земельної ділянки в натурі (на місцевості) та передати Бурлі Василю Калістратович безоплатно у власність земельну ділянку з кадастровим номером 7324580500:02:004:0213, площею 0,2764 га, для ведення особистого селянського в с. Банилів-Підгірний, урочище Лавренка.

23. Затвердити технічну документацію із землеустрою щодо встановлення (відновлення) меж земельних ділянок в натурі (на місцевості) та передати Логін Ангелі Петрівні безоплатно у власність земельні ділянки:

- з кадастровим номером 7324580500:03:004:0493, площею 0,1300 га, для ведення особистого селянського господарства в с. Банилів-Підгірний, вул. Дунавецька;

- з кадастровим номером 7324580500:03:004:0490, площею 0,2700 га, для ведення особистого селянського господарства в с. Банилів-Підгірний, вул. Шевченка;

- з кадастровим номером 7324580500:03:004:0491, площею 0,2900 га, для ведення особистого селянського господарства в с. Банилів-Підгірний, вул. Дунавецька;

- з кадастровим номером 7324580500:03:004:0492, площею 0,3412 га, для ведення особистого селянського господарства в с. Банилів-Підгірний, вул. Шевченка.

24. Затвердити технічну документацію із землеустрою щодо встановлення

(відновлення) меж земельної ділянки в натурі (на місцевості) та передати Гордієнко Тетяні Юріївні безоплатно у власність земельну ділянку з кадастровим номером 7324510100:04:001:0469, площею 0,0587 га, для будівництва та обслуговування житлового будинку, господарських будівель і споруд в м. Сторожинець, вул. Пушкіна, 31.

25. Затвердити технічну документацію із землеустрою щодо встановлення (відновлення) меж земельних ділянок в натурі (на місцевості) та передати Ткачуку Михайлу Івановичу безоплатно у власність земельні ділянки:

- з кадастровим номером 732458300:01:004:0235, площею 0,2282 га, для будівництва та обслуговування житлового будинку, господарських будівель і споруд в с. Слобода-Комарівці, пров. Кобзаря, 4.

- з кадастровим номером 7324588300:01:001:0135, площею 0,2410 га, для ведення особистого селянського господарства в с. Слобода-Комарівці, пров. Каштановий.

26. Затвердити технічну документацію із землеустрою щодо встановлення (відновлення) меж земельної ділянки в натурі (на місцевості) та передати Проданику Олександру Івановичу безоплатно у власність земельну ділянку з кадастровим номером 7324510100:03:004:0551, площею 0,1000 га, для будівництва та обслуговування житлового будинку, господарських будівель і споруд в м. Сторожинець, вул. Амурська, 40.

27. Затвердити технічну документацію із землеустрою щодо встановлення (відновлення) меж земельних ділянок в натурі (на місцевості) та передати Попович Юлії Сидорівні безоплатно у власність земельні ділянки:

- з кадастровим номером 7324580500:03:001:0320, площею 0,1272 га, для ведення особистого селянського господарства в с. Банилів-Підгірний;

- з кадастровим номером 7324580500:03:001:0319, площею 0,1804 га, для ведення особистого селянського господарства в с. Банилів-Підгірний.

28. Затвердити технічну документацію із землеустрою щодо встановлення (відновлення) меж земельної ділянки в натурі (на місцевості) та передати Козубовській Анастасії Костянтинівні безоплатно у власність земельну ділянку з кадастровим номером 7324510100:01:004:0795, площею 0,1000 га, для будівництва та обслуговування житлового будинку, господарських будівель і споруд в м. Сторожинець, вул. І.Франка, 41.

29. Затвердити технічну документацію із землеустрою щодо встановлення (відновлення) меж земельної ділянки в натурі (на місцевості) та передати Пожежі Михайлу Аркадійовичу безоплатно у власність земельну ділянку з кадастровим



номером 7324510100:01:004:0796, площею 0,1000 га. для будівництва та обслуговування житлового будинку, господарських будівель і споруд в м. Сторожинець, вул. Вишневецького, 4.

30. Затвердити технічну документацію із землеустрою щодо встановлення (відновлення) меж земельної ділянки в натурі (на місцевості) та передати Фіріч Діані Георгіївні безоплатно у власність земельну ділянку з кадастровим номером 7324587500:01:005:0293, площею 0,1383 га, для будівництва та обслуговування житлового будинку, господарських будівель і споруд в с.Нові Бросківці, вул. Сторожинецька, 68.

31. Затвердити технічну документацію із землеустрою щодо встановлення (відновлення) меж земельної ділянки в натурі (на місцевості) та передати Пенько Домніці Петрівні безоплатно у власність земельну ділянку з кадастровим номером 7324581000:01:001:0181, площею 0,2500 га, для будівництва та обслуговування житлового будинку, господарських будівель і споруд в с.Бобівці, вул. Вишнева, 45.

32. Затвердити технічну документацію із землеустрою щодо встановлення (відновлення) меж земельної ділянки в натурі (на місцевості) та передати Кирилук Марії Іванівні безоплатно у власність земельну ділянку з кадастровим номером 7324510100:02:004:0285, площею 0,1000 га, для будівництва та обслуговування житлового будинку, господарських будівель і споруд в м.Сторожинець, вул. О.Кобилянської, 128.

33. Затвердити технічну документацію із землеустрою щодо встановлення (відновлення) меж земельної ділянки в натурі (на місцевості) та передати Берчук Георгіні Георгіївні безоплатно у власність земельну ділянку з кадастровим номером 7324510100:03:004:0550, площею 0,0657 га, для будівництва та обслуговування житлового будинку, господарських будівель і споруд в м.Сторожинець, вул. Ковпака, 5.

34. Затвердити технічну документацію із землеустрою щодо встановлення (відновлення) меж земельної ділянки в натурі (на місцевості) та передати Бойчуку Свдоксію Васильовичу безоплатно у власність земельну ділянку з кадастровим номером 7324580500:03:001:0317, площею 0,1609 га, для будівництва та обслуговування житлового будинку, господарських будівель і споруд в с.Банцлів-Підірній, вул. Головна, 80.

35. Затвердити технічну документацію із землеустрою щодо встановлення (відновлення) меж земельної ділянки в натурі (на місцевості) та передати Маланок Оксані Миколаївні безоплатно у власність земельну ділянку з кадастровим номером 7324589500:04:006:0292 площею 0,2087 га, для будівництва та обслуговування



житлового будинку, господарських будівель і споруд в с.Стара Жалова, вул. Гірська, 13.

36. Затвердити технічну документацію із землеустрою щодо встановлення (відновлення) меж земельної ділянки в натурі (на місцевості) та передати Федорюку Тодору Іллічу безоплатно у власність земельну ділянку з кадастровим номером 7324510100:03:006:0264 площею 0,1000 га, для будівництва та обслуговування житлового будинку, господарських будівель і споруд в м. Сторожинець, вул. Крилова, 9.

37. Затвердити технічну документацію із землеустрою щодо встановлення (відновлення) меж земельних ділянок в натурі (на місцевості) та передати Німчук Лідії Василівні безоплатно у власність земельні ділянки:

- з кадастровим номером 7324583000:02:003:0106 площею 0,2500 га, для будівництва та обслуговування житлового будинку, господарських будівель і споруд в с. Давидівка, вул. Центральна, 180;

- з кадастровим номером 7324583000:02:003:0107 площею 0,3663 га, для ведення особистого селянського господарства в с. Давидівка, вул. Центральна.

38. Затвердити технічну документацію із землеустрою щодо встановлення (відновлення) меж земельної ділянки в натурі (на місцевості) та передати Мелешуку Василю Петровичу безоплатно у власність земельну ділянку з кадастровим номером 7324583000:02:004:0133 площею 0,2236 га, для будівництва та обслуговування житлового будинку, господарських будівель і споруд (присадибна ділянка) в с. Давидівка, вул. Б. Хмельницького, 50.

39. Затвердити технічну документацію із землеустрою щодо встановлення (відновлення) меж земельних ділянок в натурі (на місцевості) та передати Калинюк Марії Іллівні безоплатно у власність земельні ділянки:

- з кадастровим номером 7324583200:03:002:0432 площею 0,2500 га, для будівництва та обслуговування житлового будинку, господарських будівель і споруд в с. Зруб-Комарівський, вул. Шевченка, 41;

- з кадастровим номером 7324583200:03:002:0431 площею 0,2500 га, для ведення особистого селянського господарства в с. Зруб-Комарівський, вул. Шевченка.

40. Затвердити технічну документацію із землеустрою щодо встановлення (відновлення) меж земельних ділянок в натурі (на місцевості) та передати Бружі Марії Сергіївні безоплатно у власність земельні ділянки:

- з кадастровим номером 7324583000:01:005:0333 площею 0,2500 га, для будівництва та обслуговування житлового будинку, господарських будівель і споруд

в с. Давидівка , вул. Банилівська. 74;

- з кадастровим номером 7324583000:01:005:0336 площею 0,1834 га, для ведення особистого селянського господарства в с. Давидівка , вул. Банилівська.

41. Затвердити технічну документацію із землеустрою щодо встановлення (відновлення) меж земельної ділянки в натурі (на місцевості) та передати Косован Марії Іванівні безоплатно у власність земельну ділянку з кадастровим номером 7324589500:01:002:5555 площею 0,2500 га, для будівництва та обслуговування житлового будинку, господарських будівель і споруд (присадибна ділянка) в с. Дібрівка , вул. Полянська, 5.

42. Затвердити технічну документацію із землеустрою щодо встановлення (відновлення) меж земельної ділянки в натурі (на місцевості) та передати Серецькій Марії Іллівні безоплатно у власність земельну ділянку з кадастровим номером 7324589500:01:002:0311 площею 0,2500 га, для будівництва та обслуговування житлового будинку, господарських будівель і споруд (присадибна ділянка) в с. Дібрівка , вул. Полянська, 7.

43. Затвердити технічну документацію із землеустрою щодо встановлення (відновлення) меж земельної ділянки в натурі (на місцевості) та передати Вербич Степанії Петрівні безоплатно у власність земельну ділянку з кадастровим номером 7324589500:04:009:0138 площею 0,2500 га, для будівництва та обслуговування житлового будинку, господарських будівель і споруд (присадибна ділянка) в с. Стара Жадова , вул. Лісова, 34.

44. Затвердити технічну документацію із землеустрою щодо встановлення (відновлення) меж земельних ділянок в натурі (на місцевості) та передати Горжовському Петру Івановичу безоплатно у власність земельні ділянки:

- з кадастровим номером 7324583200:03:002:0434 площею 0,2500 га, для будівництва та обслуговування житлового будинку, господарських будівель і споруд в с. Зруб – Комарівський, вул. Тисівська, 37;

- з кадастровим номером 7324583200:03:002:0433 площею 0,2500 га, для ведення особистого селянського господарства в с. Зруб – Комарівський, вул. Тисівська.

45. Затвердити технічну документацію із землеустрою щодо встановлення (відновлення) меж земельної ділянки в натурі (на місцевості) та передати Савчук Марині Дмитрівні безоплатно у власність земельну ділянку з кадастровим номером 7324584500:01:002:0176 площею 0,4200 га, для ведення особистого селянського господарства с. Панка.

46. Затвердити технічну документацію із землеустрою щодо встановлення



(відновлення) меж земельних ділянок в натурі (на місцевості) та передати Добрій Валентині Миколаївні безоплатно у власність земельні ділянки:

- з кадастровим номером 7324584500:02:001:0697 площею 0,0849 га, для ведення особистого селянського господарства в с. Панка;

- з кадастровим номером 7324584500:02:001:0698 площею 0,1395 га, для ведення особистого селянського господарства в с. Панка.

47. Затвердити технічну документацію із землеустрою щодо встановлення (відновлення) меж земельних ділянок в натурі (на місцевості) та передати Кушніру Сидіру Семеновичу безоплатно у власність земельні ділянки:

- з кадастровим номером 7324583000:02:004:0134 площею 0,2500 га, для будівництва та обслуговування житлового будинку, господарських будівель і споруд в с. Давидівка, вул. Хмельницького Б. ;

- з кадастровим номером 7324583000:02:004:0131 площею 0,2500 га, для ведення особистого селянського господарства в с. Давидівка, вул. Хмельницького Б. .

48. Затвердити технічну документацію із землеустрою щодо встановлення (відновлення) меж земельної ділянки в натурі (на місцевості) та передати Біншовській Порфірі Георгіївні безоплатно у власність земельну ділянку з кадастровим номером 7324584500:02:003:0363 площею 0,2800 га, для ведення особистого селянського господарства с. Панка, вул. Грушева .

49. Затвердити технічну документацію із землеустрою щодо встановлення (відновлення) меж земельної ділянки в натурі (на місцевості) та передати Крецькій Наталії Василівні безоплатно у власність земельну ділянку з кадастровим номером 7324584500:02:002:0721 площею 0,2500 га, для будівництва і обслуговування житлового будинку, господарських будівель і споруд с. Панка, вул. І. Миколайчука, 5

50. Затвердити технічну документацію із землеустрою щодо встановлення (відновлення) меж земельної ділянки в натурі (на місцевості) та передати Олару Івану Іллічу безоплатно у власність земельну ділянку з кадастровим номером 7324583000:02:004:0135 площею 0,2500 га, для будівництва і обслуговування житлового будинку, господарських будівель і споруд (присадибна ділянка) с. Давидівка, вул. Центральна .

51. Затвердити технічну документацію із землеустрою щодо встановлення (відновлення) меж земельних ділянок в натурі (на місцевості) та передати Перчик Сільвії Даріївні безоплатно у власність земельні ділянки:

- з кадастровим номером 7324510100:03:004:0470 площею 0,1000 га, для будівництва та обслуговування житлового будинку, господарських будівель і споруд



		<p>в м. Сторожинець, вул. Амурська, 58 ;</p> <ul style="list-style-type: none"> - з кадастровим номером 7324510100:03:004:0471 площею 0,0500 га, для ведення особистого селянського господарства в м. Сторожинець, вул. Амурська. <p>52. Затвердити технічну документацію із землеустрою щодо встановлення (відновлення) меж земельних ділянок в натурі (на місцевості) та передати Недашківській Галині Василівні безоплатно у власність земельні ділянки:</p> <ul style="list-style-type: none"> - з кадастровим номером 7324583000:02:003:0108, площею 0,2422 га, для будівництва та обслуговування житлового будинку, господарських будівель і споруд в с. Давидівка, вул. Центральна, 142. - з кадастровим номером 7324583000:02:006:0313, площею 0,2320 га, для ведення особистого селянського господарства в с. Давидівка, вул. Центральна. <p>53. Заявникам забезпечити проведення держаної реєстрації речових прав на вищезазначені земельні ділянки.</p>	
2	<p>Про затвердження проєктів землеустрою щодо відведення земельних ділянок та їх безоплатну передачу у власність громадянам</p>	<p>1. Затвердити проєкт землеустрою щодо відведення земельної ділянки у власність та передати Туряку Віталію Олексійовичу безоплатно у власність земельну ділянку з кадастровим номером 7324510100:03:001:0219, площею 0,1481 га для ведення особистого селянського господарства в м. Сторожинець, вул. Клинівська.</p> <p>2. Затвердити проєкт землеустрою щодо відведення земельної ділянки у власність та передати Пишному Сергію Григоровичу безоплатно у власність земельну ділянку з кадастровим номером 7324510100:01:003:0461, площею 0,1000 га для будівництва та обслуговування житлового будинку, господарських будівель і споруд в м. Сторожинець, вул. Захисників Вітчизни, 16.</p> <p>3. Затвердити проєкт землеустрою щодо відведення земельної ділянки у власність та передати Мельничуку Михайлу Васильовичу безоплатно у власність земельну ділянку з кадастровим номером 7324581000:01:001:0170, площею 0,2499 га для будівництва та обслуговування житлового будинку, господарських будівель і споруд в с. Бобівці, вул. Річкова, 27.</p> <p>4. Затвердити проєкт землеустрою щодо відведення земельних ділянок у власність та передати Мельничуку Михайлу Васильовичу безоплатно у власність земельні ділянки:</p> <ul style="list-style-type: none"> - з кадастровим номером 7324581000:01:001:0171, площею 0,6324 га для ведення особистого селянського господарства в с. Бобівці, вул. Річкова; - з кадастровим номером 7324581000:01:001:0172, площею 0,2273 га для ведення особистого селянського господарства в с. Бобівці, вул. Річкова. <p>5. Затвердити проєкт землеустрою щодо відведення земельної ділянки із земель комунальної власності сільськогосподарського призначення з подальшою</p>	<p>30</p> <p><i>[Signature]</i></p>

передачею її у власність та передати Аушеву Андрію Валентиновичу безоплатно у власність земельну ділянку з кадастровим номером 7324510100:03:006:0262, площею 0,0930 га для будівництва та обслуговування житлового будинку, господарських будівель і споруд в м. Сторожинець, 2 пров. Шкільний, 18.

6. Затвердити проект землеустрою щодо відведення земельної ділянки у власність та передати Капуловському Олегу Володимировичу безоплатно у власність земельну ділянку з кадастровим номером 7324510100:01:003:0459, площею 0,1000 га для будівництва та обслуговування житлового будинку, господарських будівель і споруд в м. Сторожинець, вул. Захисників Вітчизни, 4.

7. Затвердити проект землеустрою щодо відведення земельної ділянки у власність та передати Петренку Володимирі Михайловичу безоплатно у власність земельну ділянку з кадастровим номером 7324510100:01:003:0460, площею 0,1000 га для будівництва та обслуговування житлового будинку, господарських будівель і споруд в м. Сторожинець, вул. Захисників Вітчизни. 8.

8. Затвердити проект землеустрою щодо відведення земельної ділянки у власність та передати Гушулею Івану Дмитровичу безоплатно у власність земельну ділянку з кадастровим номером 7324510100:04:002:0239, площею 0,1738 га для ведення особистого селянського господарства в м. Сторожинець, вул. Польова.

9. Затвердити проект землеустрою щодо відведення земельної ділянки із земель комунальної власності сільськогосподарського призначення з подальшою передачею її у власність та передати Джалу Степану Антоновичу безоплатно у власність земельну ділянку з кадастровим номером 7324510100:03:003:0203, площею 0,1000 га для ведення індивідуального садівництва в м. Сторожинець, вул. С.Бандери. 11.

10. Затвердити проект землеустрою щодо відведення земельної ділянки у власність та передати Розмі Ірині Михайлівні безоплатно у власність земельну ділянку з кадастровим номером 7324584500:02:002:0724, площею 0,3200 га для ведення особистого селянського господарства в с. Панка, вул. Незалежності.

11. Затвердити проект землеустрою щодо відведення земельної ділянки у власність та передати Жалобі Золі Василівні безоплатно у власність земельну ділянку з кадастровим номером 7324583000:02:004:0130, площею 0,4000 га для ведення особистого селянського господарства в с. Давидівка, вул. Б.Хмельницького.

12. Затвердити проект землеустрою щодо відведення земельної ділянки у власність та передати Манилічу Сергію Михайловичу безоплатно у власність земельну ділянку з кадастровим номером 7324587500:02:002:1111, площею 0,2500 га для будівництва та обслуговування житлового будинку, господарських будівель і



споруд в с. Заболоття, вул. Б.Хмельницького.

13. Затвердити проект землеустрою щодо відведення земельної ділянки у власність та передати Казимірко Богдану Васильовичу безоплатно у власність земельну ділянку з кадастровим номером 7324589500:04:007:0210, площею 0,4500 га для ведення особистого селянського господарства в с. Стара Жадова, вул. Малинівська.

14. Затвердити проект землеустрою щодо відведення земельної ділянки у власність та передати Чокан Марині Юріївні безоплатно у власність земельну ділянку з кадастровим номером 7324580500:01:003:0312, площею 0,1200 га для індивідуального садівництва в с. Банилів-Підгірний, вул. Залізнична.

15. Затвердити проект землеустрою щодо відведення земельної ділянки у власність та передати Швед Марії Дмитрівні безоплатно у власність земельну ділянку з кадастровим номером 7324580500:02:003:0204, площею 0,1200 га для індивідуального садівництва в с. Банилів-Підгірний, вул. Лавренка.

16. Затвердити проект землеустрою щодо відведення земельної ділянки у власність та передати Костинян Стефанії Ігорівні безоплатно у власність земельну ділянку з кадастровим номером 7324580500:01:001:0410, площею 0,2964 га для ведення особистого селянського господарства в с. Банилів-Підгірний, вул. Полянська.

17. Затвердити проект землеустрою щодо відведення земельної ділянки у власність та передати Гінчаку Валентину Костянтиновичу безоплатно у власність земельну ділянку з кадастровим номером 7324580500:03:002:0252, площею 0,2486 га для ведення особистого селянського господарства в с. Банилів-Підгірний, вул. Молодіжній.

18. Затвердити проект землеустрою щодо відведення земельної ділянки у власність та передати Мунтяну Володимиру Георгійовичу безоплатно у власність земельну ділянку з кадастровим номером 7324585500:01:008:0385, площею 0,3000 га для ведення особистого селянського господарства в с. Костинці, вул. Поштова.

19. Затвердити проект землеустрою щодо відведення земельної ділянки у власність та передати Леонтій Сільві Миколаївні безоплатно у власність земельну ділянку з кадастровим номером 7324580500:01:004:0382, площею 0,3000 га для ведення особистого селянського господарства в с. Банилів-Підгірний, вул. Полянська.

20. Затвердити проект землеустрою щодо відведення земельної ділянки із земель комунальної власності сільськогосподарського призначення з подальшою передачею її у власність та передати Віковану Андрію Андрійовичу безоплатно у

власність земельну ділянку з кадастровим номером 7324510100:03:006:0260, площею 0,0978 га для будівництва та обслуговування житлового будинку, господарських будівель і споруд в м.Сторожинець, 3 пров. Шкільний, 10.

21. Затвердити проект землеустрою щодо відведення земельної ділянки у власність та передати Фальосі Івану Івановичу безоплатно у власність земельну ділянку з кадастровим номером 7324589500:04:002:0672, площею 0,1019 га для ведення особистого селянського господарства в с. Стара Жадова, вул. Головна.

22. Затвердити проект землеустрою щодо відведення земельної ділянки у власність та передати Штифурак Домніці Тодорівні безоплатно у власність земельну ділянку з кадастровим номером 7324510100:03:003:0204, площею 0,1000 га для ведення особистого селянського господарства в м.Сторожинець, вул. Вашківська.

23. Затвердити проект землеустрою щодо відведення земельної ділянки у власність та передати Кулик Сільвії Костянтинівні безоплатно у власність земельну ділянку з кадастровим номером 7324580500:02:003:0208, площею 0,2500 га для будівництва та обслуговування житлового будинку, господарських будівель і споруд в с.Банилів-Підгірний.

24. Затвердити проект землеустрою щодо відведення земельної ділянки у власність та передати Крушельницькій Людмилі Василівні безоплатно у власність земельну ділянку з кадастровим номером 7324583200:03:002:0416, площею 0,4100 га для ведення особистого селянського господарства в с.Зруб-Комарівський, вул. Тисівська.

25. Затвердити проект землеустрою щодо відведення земельної ділянки у власність та передати Мунтяну Юрію Октавіановичу безоплатно у власність земельну ділянку з кадастровим номером 7324585500:01:004:0262, площею 0,1740 га для будівництва та обслуговування житлового будинку, господарських будівель і споруд в с.Костинці, вул. Головна.

26. Затвердити проект землеустрою щодо відведення земельної ділянки у власність та передати Стоколосу Івану Петровичу безоплатно у власність земельної ділянки:

- з кадастровим номером 7324583000:02:006:0312, площею 0,1585 га для ведення особистого селянського господарства в с.Давидівка, вул. Центральна;

- з кадастровим номером 7324583000:02:006:0310, площею 0,4889 га для ведення особистого селянського господарства в с.Давидівка, вул. Центральна;

- з кадастровим номером 7324583000:02:006:0311, площею 0,2496 га для ведення особистого селянського господарства в с.Давидівка, вул. Центральна.

27. Затвердити проект землеустрою щодо відведення земельної ділянки у

безоплатно у власність земельну ділянку з кадастровим номером 7324510100:03:001:0224, площею 0,0995 га для будівництва та обслуговування житлового будинку, господарських будівель і споруд в м.Сторожинець, вул. Панківська, 10.

35. Затвердити проект землеустрою щодо відведення земельної ділянки у власність та передати Бойчуку Івану Григоровичу безоплатно у власність земельну ділянку з кадастровим номером 7324583000:02:002:0119, площею 0,2800 га для ведення особистого селянського господарства в с.Давидівка, вул. І.Франка.

36. Затвердити проект землеустрою щодо відведення земельної ділянки у власність та передати Тушину В'ячеславу Володимировичу безоплатно у власність земельну ділянку з кадастровим номером 7324510100:01:003:0471, площею 0,1000 га для будівництва і обслуговування житлового будинку, господарських будівель і споруд (присадибна ділянка) в м. Сторожинець, вул. Захисників Вітчизни, 9.

37. Затвердити проект землеустрою щодо відведення земельної ділянки у власність та передати Кольберту Ярославу Бориславовичу безоплатно у власність земельну ділянку з кадастровим номером 7324510100:01:003:0470, площею 0,1000 га для будівництва і обслуговування житлового будинку, господарських будівель і споруд (присадибна ділянка) в м. Сторожинець, вул. Захисників Вітчизни, 11.

38. Затвердити проект землеустрою щодо відведення земельної ділянки у власність та передати Панику Олексію Валерійовичу безоплатно у власність земельну ділянку з кадастровим номером 7324583200:03:001:0339, площею 0,3672 га для ведення особистого селянського господарства в с. Зруб – Комарівський, вул. Одайська.

39. Затвердити проект землеустрою щодо відведення земельної ділянки у власність та передати Пуканюк Ірині Миколаївні безоплатно у власність земельну ділянку з кадастровим номером 7324583000:01:002:0138, площею 0,2500 га для будівництва і обслуговування житлового будинку, господарських будівель і споруд (присадибна ділянка) в с. Давидівка, вул. Лісова.

40. Затвердити проект землеустрою щодо відведення земельної ділянки у власність та передати Поповичу Віталія Радовичу безоплатно у власність земельні ділянки:

- з кадастровим номером 7324580500:03:005:0276, площею 0,9714 га для ведення особистого селянського господарства в с.Банилів – Підгірний;

- з кадастровим номером 7324580500:03:005:0333, площею 0,3634 га для ведення особистого селянського господарства в с.Банилів – Підгірний;

- з кадастровим номером 7324580500:03:005:0277, площею 0,2760 га для

ведення особистого селянського господарства в с.Банилів – Підгірний;

41. Затвердити проект землеустрою щодо відведення земельної ділянки у власність та передати Померляну Артуру Анатолійовичу безоплатно у власність земельну ділянку з кадастровим номером 7324510100:01:003:0468, площею 0,1000 га для будівництва і обслуговування житлового будинку, господарських будівель і споруд (присадибна ділянка) в м. Сторожинець, вул. Захисників Вітчизни, 1.

42. Затвердити проект землеустрою щодо відведення земельної ділянки у власність та передати Лотар Євгену Олександровичу безоплатно у власність земельну ділянку з кадастровим номером 7324510100:01:003:0469, площею 0,1000 га для будівництва і обслуговування житлового будинку, господарських будівель і споруд (присадибна ділянка) в м. Сторожинець, вул. Захисників Вітчизни, 21.

43. Затвердити проект землеустрою щодо відведення земельної ділянки у власність та передати Горячку Миколі Івановичу безоплатно у власність земельну ділянку з кадастровим номером 7324585500:01:008:0354, площею 0,2500 га для будівництва і обслуговування житлового будинку, господарських будівель і споруд (присадибна ділянка) в с. Ясени, вул. Західна, 9.

44. Затвердити проект землеустрою щодо відведення земельної ділянки у власність та передати Скулишу Івану Георгійовичу безоплатно у власність земельну ділянку з кадастровим номером 7324585500:01:004:0263, площею 0,2500 га для будівництва і обслуговування житлового будинку, господарських будівель і споруд (присадибна ділянка) в с. Костинці, вул. Головна, 4.

45. Затвердити проект землеустрою щодо відведення земельної ділянки у власність та передати Миронюку Георгію Луковичу безоплатно у власність земельну ділянку з кадастровим номером 7324510100:01:003:0465, площею 0,1000 га для будівництва і обслуговування житлового будинку, господарських будівель і споруд (присадибна ділянка) в м. Сторожинець, вул. Захисників Вітчизни, 15.

46. Затвердити проект землеустрою щодо відведення земельної ділянки у власність та передати Бужняк Андрію Георгійовичу безоплатно у власність земельну ділянку з кадастровим номером 7324510100:03:001:0225, площею 0,0995 га для будівництва і обслуговування житлового будинку, господарських будівель і споруд (присадибна ділянка) в м. Сторожинець, вул. Панківська, 18.

47. Затвердити проект землеустрою щодо відведення земельної ділянки у власність та передати Скицьку Євгену Аркадійовичу безоплатно у власність земельну ділянку з кадастровим номером 732458500:02:004:0339, площею 0,1200 га для ведення особистого селянського господарства в с. Комарівці, вул. Шевченка.

48. Затвердити проект землеустрою щодо відведення земельної ділянки у

власність та передати Біньовській Юлії Миколаївні безоплатно у власність земельну ділянку з кадастровим номером 732458400:02:001:0696, площею 0.1012 га для ведення особистого селянського господарства в с. Папка.

49. Затвердити проект землеустрою щодо відведення земельної ділянки у власність та передати Грикаловському Івану Івановичу безоплатно у власність земельну ділянку з кадастровим номером 732451010:03:001:0231, площею 0.0800 га для ведення особистого селянського господарства в м. Сторожинець, вул. Клинівська.

50. Затвердити проект землеустрою щодо відведення земельної ділянки у власність та передати Крецькій Наталії Василівні безоплатно у власність земельну ділянку з кадастровим номером 7324584500:02:002:0726, площею 0.2503 га для ведення особистого селянського господарства в с. Папка, вул. І. Миколайчука.

51. Затвердити проект землеустрою щодо відведення земельної ділянки у власність та передати Леонтію Івану Степановичу безоплатно у власність земельну ділянку з кадастровим номером 7324588300:01:004:0262, площею 0.2500 га для будівництва і обслуговування житлового будинку, господарських будівель і споруд (присадибна ділянка) в с. Слобода – Комарівці, вул. Н. Яремчука.

52. Затвердити проект землеустрою щодо відведення земельної ділянки у власність та передати Леонтію Івану Степановичу безоплатно у власність земельну ділянку з кадастровим номером 7324588300:01:004:0263, площею 0.2061 га для ведення особистого селянського господарства в с. Слобода – Комарівці, вул. Н. Яремчука

53. Затвердити проект землеустрою щодо відведення земельної ділянки у власність та передати Сухецькому Едуарду Івановичу безоплатно у власність земельну ділянку з кадастровим номером 7324583200:03:002:0856, площею 0.6300 га для ведення особистого селянського господарства в с. Зруб – Комарівський.

54. Затвердити проект землеустрою щодо відведення земельної ділянки у власність та передати Волощук В'ячеславу Івановичу безоплатно у власність земельну ділянку з кадастровим номером 7324510100:03:001:0229, площею 0.0995 га для будівництва і обслуговування житлового будинку, господарських будівель і споруд (присадибна ділянка) в м. Сторожинець, вул. Панківська, 14.

55. Затвердити проект землеустрою щодо відведення земельної ділянки у власність та передати Каптулі Олександрі Стурдівні безоплатно у власність земельну ділянку з кадастровим номером 7324583200:03:002:0439, площею 0.6290 га для ведення особистого селянського господарства в с. Зруб – Комарівський.

56. Затвердити проект землеустрою щодо відведення земельної ділянки у

власність та передати Дульгеру Івану Олександровичу безоплатно у власність земельну ділянку з кадастровим номером 7324583200:03:002:0436, площею 0,3800 га для ведення особистого селянського господарства в с. Зруб – Комарівський, вул. Тисівська.

57. Затвердити проект землеустрою щодо відведення земельної ділянки у власність та передати Савчуку Костянтину Дмитровичу безоплатно у власність земельну ділянку з кадастровим номером 7324580500:03:001:0322, площею 0,25 га для будівництва і обслуговування житлового будинку, господарських будівель і споруд (присадибна ділянка) в с. Банилів – Підгірний, вул. Головна, 90.

58. Затвердити проект землеустрою щодо відведення земельної ділянки у власність та передати Настич Миколі Миколайовичу безоплатно у власність земельну ділянку з кадастровим номером 7324510100:03:001:0230, площею 0,0995 га для будівництва і обслуговування житлового будинку, господарських будівель і споруд (присадибна ділянка) в м. Сторожинець, вул. Панківська, 8.

59. Затвердити проект землеустрою щодо відведення земельної ділянки у власність та передати Алексюку Сергію Дмитровичу у безоплатно у власність земельну ділянку з кадастровим номером 7324510100:03:001:0232, площею 0,0995 га для будівництва і обслуговування житлового будинку, господарських будівель і споруд (присадибна ділянка) в м. Сторожинець, вул. Панківська, 6.

60. Затвердити проект землеустрою щодо відведення земельної ділянки у власність та передати Чобану Свєтєнію Васильовичу у безоплатно у власність земельну ділянку з кадастровим номером 7324510100:01:003:0473, площею 0,0626 га для ведення особистого селянського господарства в м. Сторожинець, вул. Вишнева.

61. Затвердити проект землеустрою щодо відведення земельної ділянки у власність та передати Сумарюк Ростиславі Захарівні у безоплатно у власність земельну ділянку з кадастровим номером 7324583200:03:002:1112, площею 1,1500 га для ведення особистого селянського господарства в с. Зруб – Комарівський, вул. Тисівська.

62. Затвердити проект землеустрою щодо відведення земельної ділянки у власність та передати Сумарюку Володимирі Іллічу у безоплатно у власність земельну ділянку з кадастровим номером 7324583200:03:002:1111, площею 1,1886 га для ведення особистого селянського господарства в с. Зруб – Комарівський, вул. Тисівська.

63. Затвердити проект землеустрою щодо відведення земельної ділянки у власність та передати Біліній Ярославу Дмитровичу у безоплатно у власність земельну ділянку з кадастровим номером 7324510100:01:004:0801, площею 0,0938 га

 19.

		<p>для індивідуального садівництва в м. Сторожинець, провул. Косівський .</p> <p>64. Заявникам забезпечити проведення держаної реєстрації речових права на вищезазначені земельні ділянки у встановленому законом порядку.</p>	
3	<p>Про надання дозволу на виготовлення технічної документації із землеустрою щодо встановлення (відновлення) меж земельних ділянок в натурі (на місцевості) з метою передачі їх безоплатно у власність громадянам</p>	<p>1. Надати дозвіл Фраюк Ганні Костянтинівні на виготовлення технічної документації із землеустрою щодо встановлення (відновлення) меж земельних ділянок в натурі (на місцевості) з метою передачі безоплатно у власність земельних ділянок:</p> <ul style="list-style-type: none"> - орієнтовною площею 0,05 га для ведення особистого селянського господарства в с. Банилів-Підгірний, вул. Кобилянської; - орієнтовною площею 0,09 га для ведення особистого селянського господарства в с. Банилів-Підгірний, вул. Кобилянської; - орієнтовною площею 0,25 га для ведення особистого селянського господарства в с. Банилів-Підгірний; - орієнтовною площею 0,28 га для ведення особистого селянського господарства в с. Банилів-Підгірний. <p>2. Надати дозвіл Сербенюку Дмитру Онуфрійовичу на виготовлення технічної документації із землеустрою щодо встановлення (відновлення) меж земельних ділянок в натурі (на місцевості) з метою передачі безоплатно у власність земельних ділянок:</p> <ul style="list-style-type: none"> - орієнтовною площею 0,25 га для будівництва та обслуговування житлового будинку, господарських будівель і споруд в с. Дібрівка, вул. Шкільна, 20; - орієнтовною площею 0,25 га для ведення особистого селянського господарства в с. Дібрівка, вул. Шкільна. <p>3. Надати дозвіл Шмиговатому Василю Петровичу на виготовлення технічної документації із землеустрою щодо встановлення (відновлення) меж земельних ділянок в натурі (на місцевості) з метою передачі безоплатно у власність земельних ділянок:</p> <ul style="list-style-type: none"> - орієнтовною площею 0,25 га для будівництва та обслуговування житлового будинку, господарських будівель і споруд в с. Ясени, вул.Північна, 22. - орієнтовною площею 0,13 га для ведення особистого селянського господарства в с. Ясени, вул. Північна; - орієнтовною площею 0,10 га для ведення особистого селянського господарства в с. Ясени, вул. Північна. <p>4. Надати дозвіл Шевчуку Івану Миколайовичу на виготовлення технічної документації із землеустрою щодо встановлення (відновлення) меж земельної ділянки в натурі (на місцевості) з метою передачі безоплатно у власність земельної ділянки орієнтовною площею 0,25 га для будівництва та обслуговування житлового</p>	



будинку, господарських будівель і споруд в с. Дібрівка, вул. Молодіжна, 8.

5. Надати дозвіл Підсадній Любомиру Сергійовичу на виготовлення технічної документації із землеустрою щодо встановлення (відновлення) меж земельної ділянки в натурі (на місцевості) з метою передачі безоплатно у власність земельної ділянки орієнтовною площею 0,25 га для ведення особистого селянського господарства в с. Стара Жадова, вул. Лугівська.

6. Надати дозвіл Косовану Анатолію Євгеновичу на виготовлення технічної документації із землеустрою щодо встановлення (відновлення) меж земельних ділянок в натурі (на місцевості) з метою передачі безоплатно у власність земельних ділянок:

- орієнтовною площею 0,25 га для будівництва та обслуговування житлового будинку, господарських будівель і споруд в с. Слобода-Комарівці, вул. Молодіжна, 6;

- орієнтовною площею 0,40 га для ведення особистого селянського господарства в с. Слобода-Комарівці, вул. Молодіжна.

7. Надати дозвіл Ковцун Любові Олексіївні на виготовлення технічної документації із землеустрою щодо встановлення (відновлення) меж земельної ділянки в натурі (на місцевості) з метою передачі безоплатно у власність земельної ділянки орієнтовною площею 0,50 га для ведення особистого селянського господарства в с. Слобода-Комарівці, вул. Лугівська.

8. Надати дозвіл Григорчуку Євгену Миколайовичу на виготовлення технічної документації із землеустрою щодо встановлення (відновлення) меж земельної ділянки в натурі (на місцевості) з метою передачі безоплатно у власність земельної ділянки орієнтовною площею 0,35 га для ведення особистого селянського господарства в с. Бобівці, ур. «Кружки».

9. Надати дозвіл Мітрану Семену Іллічу на виготовлення технічної документації із землеустрою щодо встановлення (відновлення) меж земельної ділянки в натурі (на місцевості) з метою передачі безоплатно у власність земельної ділянки орієнтовною площею 0,31 га для ведення особистого селянського господарства в с. Бобівці, вул. Вишнева.

10. Надати дозвіл Казюк Вірі Михайлівні на виготовлення технічної документації із землеустрою щодо встановлення (відновлення) меж земельної ділянки в натурі (на місцевості) з метою передачі безоплатно у власність земельної ділянки орієнтовною площею 0,06 га для будівництва і обслуговування житлового будинку, господарських будівель і споруд в м. Сторожинець, вул. Клинівська 64 а.

11. Надати дозвіл Кривку Михайлу Дмитровичу на виготовлення технічної документації із землеустрою щодо встановлення (відновлення) меж земельної

 21

ділянки в натурі (на місцевості) з метою передачі безоплатно у власність земельної ділянки орієнтовною площею 0,29 га для ведення особистого селянського господарства в с. Банилів – Підгірний.

12. Надати дозвіл Константинок Олені Василівні на виготовлення технічної документації із землеустрою щодо встановлення (відновлення) меж земельної ділянки в натурі (на місцевості) з метою передачі безоплатно у власність земельної ділянки орієнтовною площею 0,25 га для будівництва і обслуговування житлового будинку, господарських будівель і споруд в с. Костинці, вул. Квітнева. 1.

13. Надати дозвіл Волощук Штефанії Сидорівни на виготовлення технічної документації із землеустрою щодо встановлення (відновлення) меж земельної ділянки в натурі (на місцевості) з метою передачі безоплатно у власність земельної ділянки орієнтовною площею 0,38 га для ведення особистого селянського господарства в с. Банилів – Підгірний.

14. Надати дозвіл Волощук Олені Георгіївні на виготовлення технічної документації із землеустрою щодо встановлення (відновлення) меж земельних ділянок в натурі (на місцевості) з метою передачі безоплатно у власність земельних ділянок:

- орієнтовною площею 0,14 га для ведення особистого селянського господарства в с. Давидівка, вул. Б. Хмельницького;
- орієнтовною площею 0,27 га для ведення особистого селянського господарства в с. Давидівка, вул. Б. Хмельницького;
- орієнтовною площею 0,22 га для ведення особистого селянського господарства в с. Давидівка, вул. Б. Хмельницького.

15. Надати дозвіл Гуцул Лідії Іванівні на виготовлення технічної документації із землеустрою щодо встановлення (відновлення) меж земельних ділянок в натурі (на місцевості) з метою передачі безоплатно у власність земельних ділянок:

- орієнтовною площею 0,07 га для будівництва та обслуговування житлового будинку, господарських будівель і споруд в с. Зруб - Комарівський, вул. Лісова. 1;
- орієнтовною площею 0,48 га для ведення особистого селянського господарства в с. Зруб - Комарівський, вул. Лісова.

16. Надати дозвіл Нікітінні Ніні Олександрівні на виготовлення технічної документації із землеустрою щодо встановлення (відновлення) меж земельних ділянок в натурі (на місцевості) з метою передачі безоплатно у власність земельних ділянок:

- орієнтовною площею 0,25 га для будівництва та обслуговування житлового будинку, господарських будівель і споруд в с. Комарівці, вул. Центральна. 8;

		<p>- орієнтовною площею 0,25 га для ведення особистого селянського господарства в с. Комарівці, вул. Яремчука;</p> <p>- орієнтовною площею 0,20 га для ведення особистого селянського господарства в с. Комарівці, біля тракторної бригади.</p> <p>17. Надати дозвіл Унгурян Вірі Петрівні на виготовлення технічної документації із землеустрою щодо встановлення (відновлення) меж земельних ділянок в натурі (на місцевості) з метою передачі безоплатно у власність земельних ділянок:</p> <p>- орієнтовною площею 0,25 га для будівництва та обслуговування житлового будинку, господарських будівель і споруд в с. Комарівці, вул. Вижницька, 11;</p> <p>- орієнтовною площею 0,25 га для ведення особистого селянського господарства в с. Комарівці, вул. Вижницька.</p> <p>18. Надати дозвіл Білоконь Стефанії Дмитрівні на виготовлення технічної документації із землеустрою щодо встановлення (відновлення) меж земельної ділянки в натурі (на місцевості) з метою передачі безоплатно у власність земельної ділянки орієнтовною площею 0,50 га для ведення особистого селянського господарства в с. Слобода – Комарівці, вул. Південна.</p> <p>19. Надати дозвіл Крушельницькому Віталію Степановичу на виготовлення технічної документації із землеустрою щодо встановлення (відновлення) меж земельної ділянки в натурі (на місцевості) з метою передачі безоплатно у власність земельної ділянки орієнтовною площею 0,06 га для будівництва і обслуговування житлового будинку, господарських будівель і споруд в м. Сторожинець, вул. Лугова, 5.</p> <p>20. Надати дозвіл Теркун Олені Степанівні на виготовлення технічної документації із землеустрою щодо встановлення (відновлення) меж земельної ділянки в натурі (на місцевості) з метою передачі безоплатно у власність земельної ділянки орієнтовною площею 0,10 га для будівництва і обслуговування житлового будинку, господарських будівель і споруд в м. Сторожинець, 2- й провул. Клинівський.</p> <p>21. Рекомендувати заявникам забезпечити виготовлення технічних документації із землеустрою та подання їх на розгляд Сторожинської міської ради для прийняття відповідних рішень.</p>	<p>3a</p>
4	<p>Про надання дозволу на розроблення проєктів землеустрою щодо відведення</p>	<p>1. Надати дозвіл Проданику Вадиму Миколайовичу на розроблення проєкту землеустрою щодо відведення безоплатно у власність земельної ділянки, орієнтовною площею 0,50 га для ведення особистого селянського господарства в с. Слобода-Комарівці, вул. Головна.</p>	<p>23.</p>

земельних ділянок
безоплатно
у власність

2. Надати дозвіл Миндришорі Марії Миколаївні на розроблення проекту землеустрою щодо відведення безоплатно у власність земельної ділянки, орієнтовною площею 0,0943 га для ведення особистого селянського господарства в с. Банилів-Підгірний.

3. Надати дозвіл Романюк Тетяні Михайлівні на розроблення проекту землеустрою щодо відведення безоплатно у власність земельних ділянок:

- орієнтовною площею 0,13 га для ведення особистого селянського господарства в с. Слобода-Комарівці, вул. Головна;

- орієнтовною площею 0,12 га для ведення особистого селянського господарства в с. Слобода-Комарівці, вул. Л.Українки.

4. Надати дозвіл Крушницькій Любові Василівні на розроблення проекту землеустрою щодо відведення безоплатно у власність земельної ділянки, орієнтовною площею 0,42 га для ведення особистого селянського господарства в с. Бобівці, вул. Головна.

5. Надати дозвіл Побережник Віталії Юрївні на розроблення проекту землеустрою щодо відведення безоплатно у власність земельної ділянки, орієнтовною площею 0,3012 га для ведення особистого селянського господарства в с. Стара-Жадова, вул. Залізнична.

6. Надати дозвіл Помпуш Тетяні Іванівні на розроблення проекту землеустрою щодо відведення безоплатно у власність земельної ділянки, орієнтовною площею 0,50 га для ведення особистого селянського господарства в с. Слобода-Комарівці, вул. Садова.

7. Надати дозвіл Чокану Дмитру Олександровичу на розроблення проекту землеустрою щодо відведення безоплатно у власність земельної ділянки, з кадастровим номером 7324580500:03:003:0191, площею 0,9370 га для ведення особистого селянського господарства в с. Банилів-Підгірний.

8. Надати дозвіл Пресеяжнюку Борису Миколайовичу на розроблення проекту землеустрою щодо відведення безоплатно у власність земельної ділянки, орієнтовною площею 0,42 га для індивідуального садівництва в с. Банилів-Підгірний.

9. Надати дозвіл Мулик Зінаїді Аркадіївні на розроблення проекту землеустрою щодо відведення безоплатно у власність земельної ділянки, орієнтовною площею 0,07 га для ведення особистого селянського господарства в с. Банилів-Підгірний, вул. О. Кобилянської.

10. Надати дозвіл Мотку Петру Іллічу на розроблення проекту землеустрою щодо відведення безоплатно у власність земельної ділянки, орієнтовною площею 0,12 га для індивідуального садівництва в с. Банилів-Підгірний, вул. Подкова.

11. Надати дозвіл Мулику Андрію Івановичу на розроблення проекту землеустрою щодо відведення безоплатно у власність земельної ділянки, орієнтовною площею 0,22 га для ведення особистого селянського господарства в с. Банилів-Підгірний, вул. О. Кобилянської.

12. Надати дозвіл Марфійчук Мар'яні Дмитрівні на розроблення проекту землеустрою щодо відведення безоплатно у власність земельної ділянки, орієнтовною площею 0,10 га для ведення особистого селянського господарства в с. Банилів-Підгірний, вул. Полянська.

13. Надати дозвіл Гончарюк Марині Миколаївні на розроблення проекту землеустрою щодо відведення безоплатно у власність земельної ділянки, орієнтовною площею 0,12 га для ведення індивідуального садівництва в с. Банилів-Підгірний, вул. Польова.

14. Надати дозвіл Чернолюку Станіславу Володимировичу на розроблення проекту землеустрою щодо відведення безоплатно у власність земельної ділянки, орієнтовною площею 0,12 га для ведення індивідуального садівництва в с. Банилів-Підгірний.

15. Надати дозвіл Няйку Василю Георгійовичу на розроблення проекту землеустрою щодо відведення безоплатно у власність земельної ділянки, орієнтовною площею 0,2500 га для ведення особистого селянського господарства в с. Зруб – Комарівський, вул. Тисівська.

16. Надати дозвіл Бундурі Михайлу Миколайовичу на розроблення проекту землеустрою щодо відведення безоплатно у власність земельної ділянки, орієнтовною площею 2 га для ведення особистого селянського господарства в м. Сторожинець.

17. Надати дозвіл Казюк Вірі Михайлівні на розроблення проекту землеустрою щодо відведення безоплатно у власність земельної ділянки, орієнтовною площею 0,29 га для ведення особистого селянського господарства в м. Сторожинець, вул. Клишівська.

18. Надати дозвіл Бонтушу Івану Миколайовичу на розроблення проекту землеустрою щодо відведення безоплатно у власність земельної ділянки, орієнтовною площею 0,40 га для ведення особистого селянського господарства в с. Заболоття, вул. Б. Хмельницького.

19. Надати дозвіл Козак Галині Борисівні на розроблення проекту землеустрою щодо відведення безоплатно у власність земельної ділянки, орієнтовною площею 0,10 га для будівництва і обслуговування житлового будинку, господарських будівель і споруд в м. Сторожинець, вул. Маковея, 13.

Відкласили

*Заявлюючий
доче 60*6*



20. Надати дозвіл Гердега Іллі Івановичу на розроблення проекту землеустрою щодо відведення безоплатно у власність земельної ділянки, орієнтовною площею 0,27 га для ведення особистого селянського господарства в с. Банилів – Підгірний.

21. Надати дозвіл Гердега Іллі Івановичу на розроблення проекту землеустрою щодо відведення безоплатно у власність земельної ділянки, орієнтовною площею 0,20 га для будівництва і обслуговування житлового будинку, господарських будівель і споруд в с. Банилів – Підгірний, вул. Яремчука, 2.

22. Надати дозвіл Гаденка Аллі Григорівні на розроблення проекту землеустрою щодо відведення безоплатно у власність земельної ділянки, орієнтовною площею 0,18 га для будівництва і обслуговування житлового будинку, господарських будівель і споруд в с. Костишці, вул. Головна (ур. «Заліс»).

23. Надати дозвіл Сметанюку Андрію Дмитровичу на розроблення проекту землеустрою щодо відведення безоплатно у власність земельної ділянки, орієнтовною площею 0,10 га для будівництва і обслуговування житлового будинку, господарських будівель і споруд в м. Сторожинець, вул. Панківська, 28.

24. Надати дозвіл Свдошаку Степану Іларіоновичу на розроблення проекту землеустрою щодо відведення безоплатно у власність земельної ділянки, орієнтовною площею 0,55 га для ведення особистого селянського господарства в с. Бобівці, вул. Задіяньська .

25. Надати дозвіл Гольбі Марії Василівні на розроблення проекту землеустрою щодо відведення безоплатно у власність земельної ділянки, орієнтовною площею 0,12 га для ведення індивідуального садівництва в с. Банилів – Підгірний, вул. Березова.

26. Надати дозвіл ^{а.кв} ~~Ирсеяжику~~ ~~Борису~~ ~~Миколайовичу~~ на розроблення проекту землеустрою щодо відведення безоплатно у власність земельної ділянки, орієнтовною площею 0,12 га для ведення індивідуального садівництва в с. Банилів – Підгірний, вул. Березова.

27. Надати дозвіл Кашірову Артему Анатолійовичу на розроблення проекту землеустрою щодо відведення безоплатно у власність земельної ділянки, орієнтовною площею 0,007 га для індивідуального гаражного будівництва в м. Сторожинець, вул. Кобилянська.

28. Надати дозвіл Білокозю Олександровичу Івановичу на розроблення проекту землеустрою щодо відведення безоплатно у власність земельної ділянки, орієнтовною площею 0,25 га для ведення особистого селянського господарства в с. Слобода – Комарівці, вул. Південна.

29. Надати дозвіл Жалобі Степану Миколайовичу на розроблення проекту

	<p>35. Олександрів №19 0,07 Саг.вист.во.</p>	<p>землеустрою щодо відведення безоплатно у власність земельної ділянки, кадастровий номер 7324583000:01:007:0272, площею 1,57 га для ведення особистого селянського господарства в с. Давидівка.</p> <p>30. Надати дозвіл Теркун Олені Степанівні на розроблення проекту землеустрою щодо відведення безоплатно у власність земельної ділянки, орієнтовною площею 0.12 га для ведення особистого селянського господарства в м. Сторожинець, 2- й провул. Клинівський.</p> <p>31. Надати дозвіл Білавчук Світлані Петрівні на розроблення проекту землеустрою щодо відведення безоплатно у власність земельних ділянок:</p> <ul style="list-style-type: none"> - орієнтовною площею 0,25 га для ведення особистого селянського господарства в с. Панка. провул. Пушкіна, 2; - орієнтовною площею 0,11 га для ведення особистого селянського господарства в с. Панка. провул. Пушкіна. <p>32. Надати дозвіл Кривку Валентину Дмитровичу на розроблення проекту землеустрою щодо відведення безоплатно у власність земельної ділянки, орієнтовною площею 0.28 га для ведення особистого селянського господарства в с. Нові Бросківці.</p> <p>33. Надати дозвіл Кривку Валентину Дмитровичу на розроблення проекту землеустрою щодо відведення безоплатно у власність земельної ділянки, орієнтовною площею 0.12 га для індивідуального садівництва в с. Нові Бросківці.</p> <p>34. Надати дозвіл Тунь Георгію Ігнатовичу на розроблення проекту землеустрою щодо відведення безоплатно у власність земельної ділянки, орієнтовною площею 0.08 га для будівництва і обслуговування житлового будинку, господарських будівель і споруд в м. Сторожинець, вул. Миру, 19 Б.</p> <p>36. Рекомендувати заявникам забезпечити виготовлення проектів землеустрою та подання їх на розгляд Сторожинецької міської ради для прийняття відповідних рішень.</p>	<p>3a</p>
<p>5</p>	<p>Про замовлення розроблення детальних планів території</p>	<p>1. Замовити розроблення містобудівної документації (детального плану території) для будівництва та обслуговування закладів торгівлі в с. Давидівка по вул. Центральній на земельній ділянці з кадастровим номером 7324583000:02:003:7777, площею 0.11 га, яка перебуває у власності Богатир Оксани Петрівни.</p> <p>2. Замовити розроблення містобудівної документації (детального плану території) для будівництва та обслуговування житлового будинку, господарських будівель і споруд в м. Сторожинець по вул. Хотинській, 3А на земельній ділянці площею 0,0623 га, з кадастровим номером 7324510100:04:001:0464, яка перебуває у користуванні на умовах оренди Порайко Петра Івановича.</p>	<p>27.</p>

3. Замовити розроблення містобудівної документації (детального плану території) для будівництва та обслуговування житлового будинку, господарських будівель і споруд в с. Банилів-Підгірний на земельній ділянці орієнтовною площею 0,17 га, яка перебуває у користуванні Лугомирського Олександра Васильовича.

4. Замовити розроблення містобудівної документації (детального плану території) для будівництва та обслуговування будівель торгівлі в с. Зруб-Комарівський по вул. Шевченка, 63 на земельній ділянці орієнтовною площею 0,18 га, яка перебуває у користуванні Сумарюк Галини Володимирівни.

5. Замовити розроблення містобудівної документації (детального плану території) для будівництва та обслуговування будівель торгівлі в с. Банилів - Підгірний, на земельній ділянці кадастровий номер 7324580500:02:004:0214 площею 0,25 га, яка перебуває у власності Угренюка Владислава Дмитровича.

6. Замовити розроблення містобудівної документації (детального плану території) для будівництва і обслуговування житлового будинку, господарських будівель і споруд в с. Банилів - Підгірний, на земельній ділянці кадастровий номер 7324580500:03:005:3333 площею 0,0306 га, яка перебуває у власності Угренюка Веніаміна Георгійовича.

6. Замовити розроблення містобудівної документації (детального плану території) для будівництва і обслуговування житлового будинку, господарських будівель і споруд в с. Зруб-Комарівський по вул. Готарській, на земельній ділянці кадастровий номер 7324583200:03:002:0428 площею 0,1467 га, яка перебуває у власності Лупана Степана Михайловича.

7. Замовити розроблення містобудівної документації (детального плану території) для будівництва і обслуговування житлового будинку, господарських будівель і споруд в с. Банилів – Підгірний по вул. Польовій, на земельній ділянці кадастровий номер 7324580500:03:002:0254 площею 0,2516 га, яка перебуває у власності Бойчук Юлії Йосипівни.

8. Замовити розроблення містобудівної документації (детального плану території) для будівництва і обслуговування житлового будинку, господарських будівель і споруд в с. Банилів – Підгірний, на земельній ділянці кадастровий номер 7324580500:01:003:0215 площею 0,5570 га, яка перебуває у власності Каленюк Лівії Сидорівни.

9. Замовити розроблення містобудівної документації (детального плану території) для будівництва і обслуговування житлового будинку, господарських будівель і споруд в м. Сторожинець, вул. Вашківецька, на земельній ділянці кадастровий номер 7324510100:03:003:0208 площею 0,1000 га, яка перебуває у

		<p>власності Порайко Степана Тодоровича.</p> <p>10. Замовити розроблення містобудівної документації (детального плану території) для будівництва і обслуговування житлового будинку, господарських будівель і споруд в с. Панка на земельній ділянці кадастровий номер 7324584500:02:001:0459 площею 0.1247 га, яка перебуває у власності Мельничука Дмитра Андрійовича.</p> <p>11. Замовити розроблення містобудівної документації (детального плану території) для будівництва і обслуговування житлового будинку, господарських будівель і споруд в с. Зруб – Комарівський, на земельній ділянці орієнтовною площею 0,10 га, яка перебуває у користуванні Сумарюка Володимира Володимировича.</p> <p>12. Фінансування вищезазначених робіт здійснюватиметься за кошти заявників.</p>	30
6	<p>Про розгляд клопотання АТ «Чернівціобленерго»</p>	<p>1. Затвердити проект землеустрою щодо відведення земельних ділянок та передати АТ «Чернівціобленерго» в оренду, терміном на 49 років, земельні ділянки для розміщення, будівництва, експлуатації та обслуговування будівель і споруд об'єктів передачі електричної та теплової енергії:</p> <ul style="list-style-type: none"> - з кадастровим номером 7324510100:03:004:0547, площею 0.0009 га, м.Сторожинець вул. Амурська; - з кадастровим номером 7324510100:03:004:0546, площею 0.0003 га, м.Сторожинець вул. Амурська; - з кадастровим номером 7324510100:03:004:0545, площею 0.0003 га, м.Сторожинець вул. Амурська; - з кадастровим номером 7324510100:03:004:0544, площею 0.0003 га, м.Сторожинець вул. Амурська; - з кадастровим номером 7324510100:03:004:0543, площею 0.0003 га, м.Сторожинець вул. Амурська; - з кадастровим номером 7324510100:03:004:0542, площею 0.0003 га, м.Сторожинець вул. Амурська; - з кадастровим номером 7324510100:03:004:0541, площею 0.0002 га, м.Сторожинець вул. Амурська; - з кадастровим номером 7324510100:03:004:0540, площею 0.0003 га, м.Сторожинець вул. Амурська; - з кадастровим номером 7324510100:03:004:0539, площею 0.0003 га, м.Сторожинець вул. Амурська; - з кадастровим номером 7324510100:03:004:0538, площею 0.0003 га, м.Сторожинець вул. Амурська; 	

Handwritten signature

		<ul style="list-style-type: none"> - з кадастровим номером 7324510100:04:003:0263, площею 0,0003 га, м.Сторожинець пров. Л.Чайкіної; - з кадастровим номером 7324510100:04:003:0262, площею 0,0003 га, м.Сторожинець пров. Л.Чайкіної; - з кадастровим номером 7324510100:04:003:0261, площею 0,0010 га, м.Сторожинець пров. Л.Чайкіної; - з кадастровим номером 7324510100:04:003:0273, площею 0,0002 га, м.Сторожинець вул. О.Кошового; - з кадастровим номером 7324510100:04:003:0272, площею 0,0014 га, м.Сторожинець вул. О.Кошового. 	<p style="text-align: right;">10%</p> <p style="text-align: right;">32</p>
7	<p>Про затвердження проектів землеустрою щодо відведення земельних ділянок з подальшою передачею їх в оренду</p>	<p>1. Затвердити проект землеустрою щодо відведення земельної ділянки в оренду та передати Білінському Юрію Георгійовичу в оренду, терміном на 5 років, земельну ділянку з кадастровим номером 7324580500:02:003:0207, площею 0,5867 га, для сінокосяння і випасання худоби у с.Банилів-Підгірний, вул. Березова, встановивши орендну плату в розмірі 12,00 % від нормативної грошової оцінки земельної ділянки на рік.</p> <p>2. Затвердити проект землеустрою щодо відведення земельної ділянки в оренду та передати Семенюку Михайлу Миколайовичу в оренду, терміном на 10 років, земельну ділянку з кадастровим номером 7324510100:01:001:0468, площею 0,1710 га, для городництва м. Сторожинець, вул. Видинівського, встановивши орендну плату в розмірі 12,00 % від нормативної грошової оцінки земельної ділянки на рік.</p> <p>3. Затвердити проект землеустрою щодо відведення земельної ділянки в оренду та передати Малайку Дмитру Козьмовичу в оренду, терміном на 5 років, земельну ділянку з кадастровим номером 7324510100:03:005:0317, площею 0,0800 га, для сінокосяння та випасання худоби м. Сторожинець, вул. Кельменецька, встановивши орендну плату в розмірі 12,00 % від нормативної грошової оцінки земельної ділянки на рік.</p> <p>4. Затвердити проект землеустрою щодо відведення земельної ділянки в оренду та передати Ліпі Василю Івановичу в оренду, терміном на 5 років, земельну ділянку з кадастровим номером 7324510100:01:003:0463, площею 0,7000 га, для городництва м. Сторожинець, вул. Крейтєра, встановивши орендну плату в розмірі 12,00 % від нормативної грошової оцінки земельної ділянки на рік.</p> <p>5. Затвердити проект землеустрою щодо відведення земельної ділянки в оренду та передати Швед Марії Дмитрівні в оренду, терміном на 10 років, земельну ділянку з кадастровим номером 7324580500:03:004:0487, площею 0,0580 га, для</p>	

[Handwritten Signature] 31.

Наголосувати

1-3⁴10

будівництва та обслуговування будівель торгівлі с. Банилів-Підгірний, вул. Довбуша, 3Б, встановивши орендну плату в розмірі 3.00 % від нормативної грошової оцінки земельної ділянки на рік.

6. Затвердити проект землеустрою щодо відведення земельної ділянки в оренду та передати ПрАТ «ВФ Україна» в оренду, терміном на 10 років, земельну ділянку з кадастровим номером 7324510100:01:004:0783, площею 0,0020 га. для розміщення та експлуатації інших технічних засобів зв'язку у м. Сторожинець, вул. Карюкіна, встановивши орендну плату в розмірі 12,00 % від нормативної грошової оцінки земельної ділянки на рік

7. Затвердити проект землеустрою щодо відведення земельної ділянки в оренду та передати Гаврилюку Вадиму Олександровичу в оренду, терміном на 10 років, земельну ділянку з кадастровим номером 7324510100:03:002:0428, площею 0.1500 га. для городництва м. Сторожинець, вул. Західна, встановивши орендну плату в розмірі 12,00 % від нормативної грошової оцінки земельної ділянки на рік.

8. Затвердити проект землеустрою щодо відведення земельної ділянки в оренду та передати Мойсіюку Тарасу Петровичу в оренду, терміном на 10 років, земельну ділянку з кадастровим номером 7324510100:01:003:0466, площею 0.1328 га. для городництва м. Сторожинець, вул. Подільська, встановивши орендну плату в розмірі 12,00 % від нормативної грошової оцінки земельної ділянки на рік.

10. Затвердити проект землеустрою щодо відведення земельної ділянки в оренду та передати Ончулу Олександровичу в оренду, терміном на 49 років, земельну ділянку з кадастровим номером 7324589500:01:002:0264, площею 0.3370 га. для іншого сільськогосподарського призначення с. Дібрівка, вул. Молодіжна, 20/Д, встановивши орендну плату в розмірі 12.00 % від нормативної грошової оцінки земельної ділянки на рік.

11. Затвердити проект землеустрою щодо відведення земельної ділянки в оренду та передати Євдокименку Олександровичу в оренду, терміном на 2 роки, земельну ділянку з кадастровим номером 7324510100:03:004:0566, площею 0.0930 га. для городництва м.Сторожинець, по вул. Донецькій, встановивши орендну плату в розмірі 12.00 % від нормативної грошової оцінки земельної ділянки на рік.

12. Затвердити проект землеустрою щодо відведення земельної ділянки в оренду та передати Гілетці Іллі Олексійовичу в оренду, терміном на 10 років, земельну ділянку з кадастровим номером 7324580500:03:004:0497, площею 0.1500 га. для розміщення та експлуатації основних, підсобних і допоміжних будівель та споруд підприємств переробної, машинобудівної та іншої промисловості вул. Донецькій, встановивши орендну плату в розмірі 3.00 % від нормативної грошової

Бачинська Т.І. 2/10

		<p>оцінки земельної ділянки на рік.</p> <p>13. Зобов'язати заявників впродовж двох місяців у встановленому порядку укласти з міською радою договори оренди землі та забезпечити проведення держаної реєстрації речового права на вищезазначені земельні ділянки.</p> <p>14. У випадку, якщо договір оренди землі не було зареєстровано впродовж 60 календарних днів з дня прийняття даного рішення, орендна плата нараховується з дня підписання договору оренди.</p>	30
8	<p>Про затвердження проєктів землеустрою щодо зміни цільового призначення земельних ділянок та зміну їх цільового призначення</p>	<p>1. Затвердити проєкт землеустрою щодо відведення земельної ділянки у разі зміни її цільового призначення з «для ведення особистого селянського господарства» на землі «для будівництва і обслуговування житлового будинку, господарських будівель та споруд (присадибна ділянка)» та змінити цільове призначення земельної ділянки, кадастровий номер 7324580500:01:004:0375, площею 0,25 га, що знаходиться в с. Банилів-Підгірний, яка належить гр. Ткачук Галині Василівні на землі житлової та громадської забудови для будівництва та обслуговування житлового будинку, господарських будівель і споруд.</p> <p>2. Затвердити проєкт землеустрою щодо відведення земельної ділянки, цільове призначення якої змінюється із земель для будівництва і обслуговування житлового будинку, господарських будівель і споруд (присадибна ділянка) у землі для будівництва та обслуговування будівель торгівлі та змінити цільове призначення земельної ділянки, кадастровий номер 7324510100:02:001:0179, площею 0,0403 га, що знаходиться в м. Сторожинець, яка належить гр. Кусяк Юлії Ярославівни на землі житлової та громадської забудови для будівництва та обслуговування будівель торгівлі.</p> <p>3. Затвердити проєкт землеустрою щодо відведення земельної ділянки у разі зміни її цільового призначення з «для ведення особистого селянського господарства» на землі «для будівництва і обслуговування житлового будинку, господарських будівель та споруд (присадибна ділянка)» та змінити цільове призначення земельної ділянки, кадастровий номер 7324580500:02:004:0206, площею 0,1908 га, що знаходиться в с. Банилів-Підгірний, вул. Головна, яка належить гр. Іванищуку Володимирі Дмитровичу на землі житлової та громадської забудови для будівництва та обслуговування житлового будинку, господарських будівель і споруд.</p> <p>4. Відділу земельних відносин та комунальної власності Сторожинецької міської ради внести відповідні зміни в земельно-облікові документи міської ради.</p>	30
9	<p>Про розгляд заяв громадян, бажаних отримати земельні ділянки</p>	<p>1. Включити в списки осіб, бажаних отримати земельні ділянки для будівництва житлового будинку, господарських будівель і споруд на території Сторожинецької міської ради, наступних громадян:</p>	

[Handwritten signature]

	<p>для будівництва індивідуальних житлових будинків на території Сторожинської міської ради</p>	<p>1.1. Костиняна Сергія Радовича; 1.2. Шняка Ігоря Васильовича; 1.3. Харика Георгія Михайловича; 1.4. Балана Василя Дмитровича; 1.5. Балана Дмитра Дмитровича; 1.6. Бонгуша Івана Миколайовича; 1.7. Деріпаско Миколу Михайловича; 1.8. Чернявського Олега Дмитровича; 1.9. Балакіну Віту Георгіївну.</p> <p>2. Після затвердження генерального плану м. Сторожинець виділити в першу чергу для будівництва та обслуговування житлових будинків, господарських будівель і споруд земельні ділянки учасникам бойових дій, а саме:</p> <p>Д.1. Костиняну Сергію Радовичу; Д.2. Бонгушу Івану Миколайовичу; Д.3. Деріпаску Миколі Михайловичу.</p> <p>3. Розмістити оновлені списки громадян, які бажають отримати земельні ділянки під забудову житлового будинку, господарських будівель і споруд в місті Сторожинець на інформаційній дошці міської ради.</p>	<p>30</p>
<p>10</p>	<p>Про затвердження технічної документації із землеустрою щодо встановлення відновлення меж земельної ділянки в натурі на місцевості та передачу її в оренду</p>	<p>1. Затвердити технічну документацію із землеустрою щодо встановлення відновлення меж земельної ділянки в натурі на місцевості для будівництва та обслуговування житлового будинку, господарських будівель і споруд та передати Гораш Марті Карлівні в оренду, терміном на 5 років, земельну ділянку з кадастровим номером 7324510100:03:007:0561, площею 0,1000 га, для будівництва та обслуговування житлового будинку, господарських будівель і споруд в м. Сторожинець по вул. Б.Хмельницького, 123, встановивши орендну плату в розмірі 0,2 % від нормативної грошової оцінки земельної ділянки в рік.</p> <p>2. Зобов'язати заявника впродовж двох місяців укласти з міською радою договір оренди землі та забезпечити проведення держаної реєстрації речового права на вищезазначені земельні ділянки.</p>	<p>30</p>
<p>11</p>	<p>Про затвердження детальних планів території</p>	<p>1. Затвердити детальний план території в м. Сторожинець по вул. Чехова для будівництва та обслуговування житлового будинку, господарських будівель і споруд на земельній ділянці площею 0,1000 га, що перебуває у користуванні Токаряка Аркадія Івановича.</p> <p>2. Затвердити детальний план території в с. Стара Жадова для будівництва та обслуговування житлового будинку, господарських будівель і споруд на земельній ділянці площею 0,25 га, що перебуває у користуванні Гуцуляк Зої Григорівні.</p>	<p>30</p>

*С.П.*⁵⁴

		<p>3. Затвердити детальний план території в с. Панка для будівництва та обслуговування житлового будинку, господарських будівель і споруд на земельній ділянці з кадастровим номером 7324584500:02:001:0681 площею 0,25 га. що перебуває у власності Гадинка Дмитра Михайловича.</p> <p>4. Затвердити детальний план території в с. Банилів – Підгірний для будівництва та обслуговування житлового будинку, господарських будівель і споруд на земельній ділянці площею 0.1920 га. що перебуває у користуванні Кушніра Андрія Івановича.</p> <p>5. Затвердити детальний план території в с. Банилів – Підгірний для будівництва та обслуговування житлового будинку, господарських будівель і споруд на земельній ділянці площею 0,2166 га. що перебуває у користуванні Сенчука Богдана Олександровича.</p> <p>6. Затвердити детальний план території в м. Сторожинець для будівництва та обслуговування житлового будинку, господарських будівель і споруд на земельній ділянці з кадастровим номером 7324510100:01:003:0305 площею 0.0820 га. що перебуває у власності Ракоча Юрія Борисовича.</p>	<p>30</p>
12	<p>Про припинення дії договору оренди землі</p>	<p>1. Припинити дію договору оренди землі укладеного 20.09.2017 року із Апостолок Лілією Георгіївною на земельну ділянку з кадастровим номером 7324510100:04:003:0245. площею 0,0646 га для будівництва та обслуговування житлового будинку, господарських будівель і споруд, зареєстрованого в Державному реєстрі речових прав на нерухоме майно про реєстрацію іншого речового права від 25.09.2017 року (реєстраційний номер об'єкта нерухомості 1363036573245).</p> <p>2. Припинити дію договору оренди землі укладеного 28.12.2018 року із Крилюк Ганною Людвиківною на земельну ділянку з кадастровим номером 7324584500:02:002:0642. площею 0.2404 га для розміщення та експлуатації основних, підсобних і допоміжних будівель і споруд підприємств переробної, машинобудівної та іншої промисловості, зареєстрованого в Державному реєстрі речових прав на нерухоме майно про реєстрацію іншого речового права від 04.01.2019 року (реєстраційний номер об'єкта нерухомості 1740615573245).</p>	<p>30</p>
13	<p>Про передачу безоплатно у власність земельних ділянок</p>	<p>1. Передати Аронцю Олександрю Георгійовичу безоплатно у власність земельну ділянку з кадастровим номером 7324510100:04:003:0245. площею 0,0646 га. для будівництва і обслуговування житлового будинку, господарських будівель та споруд в м. Сторожинець, вул. О.Кожового, 34.</p> <p>2. Передати Ходапу Івану Віталійовичу безоплатно у власність земельну ділянку з кадастровим номером 7324510100:04:003:0259. площею 0,0516 га. для будівництва і обслуговування житлового будинку, господарських будівель та споруд</p>	<p>30</p>

		<p>(присадибна ділянка) в м. Сторожинець, вул. О.Кошового, 20;</p> <p>3. Передати Репці Надії Василівні безоплатно у власність земельну ділянку з кадастровим номером 7324584500:02:002:0888, площею 0,2099 га, для будівництва і обслуговування житлового будинку, господарських будівель та споруд (присадибна ділянка) в с. Панка, вул. Миру, 4.</p> <p>4. Заявнику забезпечити проведення держаної реєстрації речового права на вищезазначену земельну ділянку.</p>	3a
14	<p>Про надання згоди на продаж земельної ділянки</p>	<p>1. Доручити виконавчому комітету Сторожинецької міської ради замовити проведення експертної грошової оцінки земельної ділянки з кадастровим номером 7324510100:04:001:0447, площею 0,3456 га для розміщення та експлуатації основних, підсобних і допоміжних будівель і споруд підприємств переробної, машинобудівної та іншої промисловості, яка знаходиться в м. Сторожинець по вул. Н.Яремчука, 36і.</p> <p>Рекомендувати приватному підприємству «Ангел-Джеє» укласти договір про оплату авансового внеску в рахунок оплати ціни земельної ділянки та у місячний термін сплатити авансовий внесок за придбання земельної ділянки в розмірі 10000 гривень.</p> <p>2. Доручити виконавчому комітету Сторожинецької міської ради замовити проведення експертної грошової оцінки земельної ділянки з кадастровим номером 7324580500:03:004:0329, площею 0,2938 га для розміщення та експлуатації основних, підсобних і допоміжних будівель та споруд підприємств переробної, машинобудівної та іншої промисловості в с. Банилів-Підірний, вул. Головна, 226В.</p> <p>Рекомендувати Угренюку Веніаміну Георгійовичу укласти договір про оплату авансового внеску в рахунок оплати ціни земельної ділянки та у місячний термін сплатити авансовий внесок за придбання земельної ділянки в розмірі 10000 гривень.</p>	3a
15	<p>Про надання дозволу на розроблення проектів землеустрою щодо відведення земельних ділянок в оренду</p>	<p>1. Надати дозвіл Козаку Андріян Нектаровичу на розроблення проекту землеустрою щодо відведення земельної ділянки на умовах оренди, орієнтовною площею 7,00 га, для сінокосіння і випасання худоби в с. Ясени.</p> <p>2. Надати дозвіл Михайленко Лідії Пантеліївні на розроблення проекту землеустрою щодо відведення земельної ділянки на умовах оренди, орієнтовною площею 0,06 га, для ведення городництва в м. Сторожинець, вул. Видинівського.</p> <p>3. Надати дозвіл Вельничуку Петру Васильовичу на розроблення проекту землеустрою щодо відведення земельної ділянки на умовах оренди, орієнтовною площею 0,09 га, для розміщення та експлуатації основних, підсобних і допоміжних будівель і споруд підприємств переробної, машинобудівної та іншої промисловості в с. Бобівці, вул. Головна, 61.</p>	

 36

4. Надати дозвіл Сільськогосподарському кооперативу «Колос» на розроблення проекту землеустрою щодо відведення земельної ділянки на умовах оренди, орієнтовною площею 0.10 га. для будівництва та обслуговування житлового будинку, господарських будівель і споруд в м. Сторожинець, вул. Белінського, 10.

5. Надати дозвіл Сільськогосподарському кооперативу «Колос» на розроблення проекту землеустрою щодо відведення земельної ділянки на умовах оренди, орієнтовною площею 0.10 га. для будівництва та обслуговування житлового будинку, господарських будівель і споруд в м. Сторожинець, вул. Прутська, 10.

6. Надати дозвіл Сільськогосподарському кооперативу «Колос» на розроблення проекту землеустрою щодо відведення земельної ділянки на умовах оренди, орієнтовною площею 0.10 га. для будівництва та обслуговування житлового будинку, господарських будівель і споруд в м. Сторожинець, вул. П.Яремчука, 12.

7. Надати дозвіл Сільськогосподарському кооперативу «Колос» на розроблення проекту землеустрою щодо відведення земельної ділянки на умовах оренди, орієнтовною площею 0.10 га. для будівництва та обслуговування житлового будинку, господарських будівель і споруд в м. Сторожинець, вул. Шевченка, 17.

8. Надати дозвіл Кривку Івану Миколайовичу на розроблення проекту землеустрою щодо відведення земельної ділянки на умовах оренди, орієнтовною площею 0.75 га. для іншого сільськогосподарського призначення в с. Нові Бросківці.


9. Надати дозвіл Манілічу Юрію Йордакійовичу на розроблення проекту землеустрою щодо відведення земельної ділянки на умовах оренди, орієнтовною площею 0.28 га. для іншого сільськогосподарського призначення в с. Нові Бросківці.

10. Надати дозвіл Киселіці Михайлу Едуардовичу на розроблення проекту землеустрою щодо відведення земельної ділянки на умовах оренди, орієнтовною площею 0.36 га. для сінокоєння та випасання худоби в с. Костинці, вул. Токова.


11. Надати дозвіл Гаврилюку Сергію Миколайовичу на розроблення проекту землеустрою щодо відведення земельної ділянки на умовах оренди, орієнтовною площею 0.05 га. для городництва в м. Сторожинець, вул. Вернадського.

12. Надати дозвіл Присяжнюку Олегу Борисовичу на розроблення проекту землеустрою щодо відведення земельної ділянки на умовах оренди, орієнтовною площею 0.46 га. для розміщення та експлуатації основних, підсобних і допоміжних будівель і споруд підприємств переробної, машинобудівної та іншої промисловості в с. Барилів-Підірний, вул. Довбуша, 41В.



		<p>13. Надати дозвіл Євдошак Домніці Несторівні на розроблення проекту землеустрою щодо відведення земельної ділянки на умовах оренди, орієнтовною площею 0,005 га, для городництва в м. Сторожинець, вул. Окунівського.</p> <p>14. Зобов'язати заявників (зазначених в п. 1-13 цього рішення) протягом трьох місяців укласти договір на розроблення проекту землеустрою щодо відведення земельних ділянок з розробником документації із землеустрою, визначеним ст. 26 Закону України "Про землеустрій".</p> <p>15. У разі невиконання п. 14 даного рішення дозвіл на розроблення документації із землеустрою втрачає свою чинність.</p>	39
16	<p>Про надання згоди на розроблення проекту землеустрою щодо відведення земельних ділянок безоплатно у власність громадянам</p>	<p>1. Надати згоду Вишневській Діані Іванівні на розроблення проекту землеустрою щодо відведення безоплатно у власність земельної ділянки, орієнтовною площею 0,30 га, що на території села Бобівці (за межами населеного пункту) для ведення особистого селянського господарства.</p> <p>2. Надати згоду Івончак Людмилі Вікторівні на розроблення проекту землеустрою щодо відведення безоплатно у власність земельної ділянки, орієнтовною площею 0,30 га, що на території села Бобівці (за межами населеного пункту) для ведення особистого селянського господарства.</p> <p>3. Надати згоду Туряк Михайліні Григорівні на розроблення проекту землеустрою щодо відведення безоплатно у власність земельної ділянки, орієнтовною площею 0,23 га, що на території міста Сторожинець (за межами населеного пункту) для ведення особистого селянського господарства.</p> <p>4. Надати згоду Яцук Марині Володимирівні на розроблення проекту землеустрою щодо відведення безоплатно у власність земельної ділянки, орієнтовною площею 0,30 га, що на території села Бобівці (за межами населеного пункту) для ведення особистого селянського господарства.</p> <p>5. Надати згоду Федорюк Марині Сергіївні на розроблення проекту землеустрою щодо відведення безоплатно у власність земельної ділянки, орієнтовною площею 0,30 га, що на території села Бобівці (за межами населеного пункту) для ведення особистого селянського господарства.</p> <p>6. Надати згоду Федорюк Орисі Петрівні на розроблення проекту землеустрою щодо відведення безоплатно у власність земельної ділянки, орієнтовною площею 0,30 га, що на території села Бобівці (за межами населеного пункту) для ведення особистого селянського господарства.</p> <p>7. Надати згоду Поповичу Миколі Григоровичу на розроблення проекту землеустрою щодо відведення безоплатно у власність земельної ділянки, орієнтовною площею 0,30 га, що на території села Бобівці (за межами населеного</p>	

	<p><i>Бобівці Г. В 025 Рішення Р. Г 24, 0, 46 звернути що до інвентаризації.</i></p>	<p>пункту) для ведення особистого селянського господарства.</p> <p>8. Надати згоду Попович Аллі Євгенівні на розроблення проекту землеустрою щодо відведення безоплатно у власність земельної ділянки, орієнтовною площею 0,30 га, що на території села Бобівці (за межами населеного пункту) для ведення особистого селянського господарства.</p> <p>9. Рекомендувати заявникам звернутися до розпорядників земельними ділянками відповідно до повноважень встановлених статтею 122 Земельного кодексу України.</p>	<p>3a</p>
17	<p>Про затвердження технічної документації із землеустрою щодо поділу земельної ділянки</p>	<p>1. Затвердити технічну документацію із землеустрою щодо поділу земельної ділянки з кадастровим номером 7324510100:02:003:0020 площею 13,4225 га у м. Сторожинець, на дві земельні ділянки:</p> <ul style="list-style-type: none"> - кадастровий номер 7324510100:02:003:0021, площею 0,1000 га, для ведення фермерського господарства; - кадастровий номер 7324510100:02:003:0022, площею 13,3225 га, для ведення фермерського господарства. <p>2. Затвердити технічну документацію із землеустрою щодо поділу земельної ділянки з кадастровим номером 73245805100:03:004:0200 площею 2,6003 га у с. Банилів – Підгірний, на три земельні ділянки:</p> <ul style="list-style-type: none"> - кадастровий номер 7324580500:03:004:0494, площею 1,1641 га, для будівництва та обслуговування будівель закладів охорони здоров'я та соціальної допомоги; - кадастровий номер 7324580500:03:004:0495, площею 0,3002 га, для будівництва та обслуговування будівель закладів охорони здоров'я та соціальної допомоги; - кадастровий номер 7324580500:03:004:0496, площею 1,1360 га, для будівництва та обслуговування будівель закладів охорони здоров'я та соціальної допомоги. 	<p>3a</p>
18	<p>Про передачу земельних ділянок в оренду</p>	<p>1. Передати Дульгеру Іллі Васильовичу в оренду, терміном на 49 років, земельну ділянку з кадастровим номером 7324584500:02:002:0642, площею 0,2404 га, для розміщення та експлуатації основних, підсобних і допоміжних будівель і споруд підприємств переробної, машинобудівної та іншої промисловості в с. Панка по вул. Шкільній, 13, встановивши орендну плату в розмірі 3000 (три тисячі гривень) на рік.</p> <p>2. Передати Сніжавці Георгію Георгійовичу та Сніжавці Тарасу Георгійовичу в оренду, терміном на 25 років, земельну ділянку з кадастровим номером 7324587500:02:001:0227, площею 0,7574 га, для іншого сільськогосподарського призначення в с. Нові Броківці по вул. Б.Хмельницького, 66, встановивши орендну</p>	<p><i>[Signature]</i></p>

		<p>плату в розмірі 12% від нормативно-грошової оцінки земельної ділянки на рік.</p> <p>3. Передати Аксамітовському Ігорю Йосиповичу в оренду, терміном на <u>10</u> років, земельну ділянку з кадастровим номером 7324510100:02:001:0430, площею 0,0931 га, для будівництва та обслуговування будівель торгівлі в м. Сторожинецько вул. Федьковича, 10Б, встановивши орендну плату в розмірі <u>1,23</u> % від нормативної грошової оцінки земельної ділянки на рік.</p> <p>4. Зобов'язати заявників впродовж двох місяців у встановленому порядку укласти з міською радою договір оренди землі та забезпечити проведення держаної реєстрації речового права на вищезазначені земельні ділянки.</p>	30a
19	<p>Про затвердження технічних документів із землеустрою щодо встановлення меж земельних часток (паїв) в натурі на місцевості та виділення їх громадянам</p>	<p>1. Затвердити технічну документацію із землеустрою щодо встановлення (відновлення) меж земельних ділянок в натурі (на місцевості) та виділити Тремелю Станіславу Францовичу земельні ділянки:</p> <ul style="list-style-type: none"> - з кадастровим номером 7324580500:03:002:0068, площею 0,5789 га, для ведення товарного сільськогосподарського виробництва в с. Банилів-Підгірний (поле №29, земельна ділянка №379); - з кадастровим номером 7324580500:03:002:7067, площею 0,5800 га, для ведення товарного сільськогосподарського виробництва в с. Банилів-Підгірний (поле №29, земельна ділянка №549). <p>2. Затвердити технічну документацію із землеустрою щодо встановлення (відновлення) меж земельної ділянки в натурі (на місцевості) та виділити Чайковській Оксані Дмитрівні земельну ділянку з кадастровим номером 7324585000:02:002:0143, площею 2,4122 га, для ведення товарного сільськогосподарського виробництва в с. Комарівці.</p> <p>3. Затвердити технічну документацію із землеустрою щодо встановлення (відновлення) меж земельної ділянки в натурі (на місцевості) та виділити Козачук Дмитру Михайловичу земельну ділянку з кадастровим номером 7324585000:02:002:0144, площею 2,4121 га, для ведення товарного сільськогосподарського виробництва в с. Комарівці.</p> <p>4. Затвердити технічну документацію із землеустрою щодо встановлення (відновлення) меж земельної ділянки в натурі (на місцевості) та виділити Кушнір Парасці Василівні земельну ділянку з кадастровим номером 7324585000:02:002:0125, площею 2,4121 га, для ведення товарного сільськогосподарського виробництва в с. Комарівці.</p> <p>5. Затвердити технічну документацію із землеустрою щодо встановлення (відновлення) меж земельної ділянки в натурі (на місцевості) та виділити Продав Людмилі Іванівні земельну ділянку з кадастровим номером 7324583200:03:001:0331.</p>	

площею 2,1555 га. для ведення товарного сільськогосподарського виробництва в с. Зруб-Комарівський.

6. Затвердити технічну документацію із землеустрою щодо встановлення (відновлення) меж земельної ділянки в натурі (на місцевості) та виділити Билінському Валерію Дмитровичу земельну ділянку з кадастровим номером 7324585000:02:002:0142, площею 2,4121 га. для ведення товарного сільськогосподарського виробництва в с. Комарівці.

7. Затвердити технічну документацію із землеустрою щодо встановлення (відновлення) меж земельної ділянки в натурі (на місцевості) та виділити Лотанюк Леонтині Костянтинівні земельну ділянку з кадастровим номером 7324583200:03:001:0329, площею 2,1381 га. для ведення товарного сільськогосподарського виробництва в с. Зруб-Комарівський.

8. Затвердити технічну документацію із землеустрою щодо встановлення (відновлення) меж земельної ділянки в натурі (на місцевості) та виділити Скицько Марії Сильвестрівні земельну ділянку з кадастровим номером 7324583200:03:001:0328, площею 2,1373 га. для ведення товарного сільськогосподарського виробництва в с. Зруб-Комарівський.

9. Затвердити технічну документацію із землеустрою щодо встановлення (відновлення) меж земельної ділянки в натурі (на місцевості) та виділити Москаленко Аспазії Дмитрівні земельну ділянку з кадастровим номером 7324585000:02:002:0141, площею 2,4121 га. для ведення товарного сільськогосподарського виробництва в с. Комарівці.

10. Затвердити технічну документацію із землеустрою щодо встановлення (відновлення) меж земельної ділянки в натурі (на місцевості) та виділити Мітрану Івану Васильовичу земельну ділянку з кадастровим номером 7324585000:02:002:0131, площею 2,4123 га. для ведення товарного сільськогосподарського виробництва в с. Комарівці.

11. Затвердити технічну документацію із землеустрою щодо встановлення (відновлення) меж земельної ділянки в натурі (на місцевості) та виділити Романюку Сергію Михайловичу земельну ділянку з кадастровим номером 7324585000:02:002:0133, площею 2,4121 га. для ведення товарного сільськогосподарського виробництва в с. Комарівці.

12. Затвердити технічну документацію із землеустрою щодо встановлення (відновлення) меж земельної ділянки в натурі (на місцевості) та виділити Шовган Ользі Дмитрівні земельну ділянку з кадастровим номером 7324585000:02:002:0136, площею 2,4119 га. для ведення товарного сільськогосподарського виробництва в с.

Комарівці.

13. Затвердити технічну документацію із землеустрою щодо встановлення (відновлення) меж земельних ділянок в натурі (на місцевості) та виділити Сумарюк Парасці Іванівні земельні ділянки:

- з кадастровим номером 7324583200:03:001:0335, площею 2,1376 га, для ведення товарного сільськогосподарського виробництва в с. Зруб-Комарівський.

- з кадастровим номером 7324583200:03:001:0336, площею 2,1375 га, для ведення товарного сільськогосподарського виробництва в с. Зруб-Комарівський.

14. Затвердити технічну документацію із землеустрою щодо встановлення (відновлення) меж земельної ділянки в натурі (на місцевості) та виділити Ткачук Марії Михайлівні земельну ділянку з кадастровим номером 7324585000:02:002:0132, площею 2,4121 га, для ведення товарного сільськогосподарського виробництва в с. Комарівці.

15. Затвердити технічну документацію із землеустрою щодо встановлення (відновлення) меж земельної ділянки в натурі (на місцевості) та виділити Побіжану Дмитру Олександровичу земельну ділянку з кадастровим номером 7324585000:02:002:0134, площею 2,4123 га, для ведення товарного сільськогосподарського виробництва в с. Комарівці.

16. Затвердити технічну документацію із землеустрою щодо встановлення (відновлення) меж земельної ділянки в натурі (на місцевості) та виділити Гренчук Михайліні Дмитрівні земельну ділянку з кадастровим номером 7324585000:02:002:0139, площею 2,4121 га, для ведення товарного сільськогосподарського виробництва в с. Комарівці.

17. Затвердити технічну документацію із землеустрою щодо встановлення (відновлення) меж земельної ділянки в натурі (на місцевості) та виділити Щербатій Галині Іванівні земельну ділянку з кадастровим номером 7324583200:03:001:0332, площею 2,1898 га, для ведення товарного сільськогосподарського виробництва в с. Зруб-Комарівський.

18. Затвердити технічну документацію із землеустрою щодо встановлення (відновлення) меж земельної ділянки в натурі (на місцевості) та виділити Сумарюку Григорію Михайловичу земельну ділянку з кадастровим номером 7324583200:03:001:0333, площею 2,1722 га, для ведення товарного сільськогосподарського виробництва в с. Зруб-Комарівський.

19. Затвердити технічну документацію із землеустрою щодо встановлення (відновлення) меж земельної ділянки в натурі (на місцевості) та виділити Гречка Леонтині Миколаївні земельну ділянку з кадастровим номером



7324585000:02:002:0160, площею 2,4121 га, для ведення товарного сільськогосподарського виробництва в с. Комарівці.

20. Затвердити технічну документацію із землеустрою щодо встановлення (відновлення) меж земельної ділянки в натурі (на місцевості) та виділити Кушніру Дмитру Костянтинівичу земельну ділянку з кадастровим номером 7324585000:02:002:0158, площею 2,4121 га, для ведення товарного сільськогосподарського виробництва в с. Комарівці.

21. Затвердити технічну документацію із землеустрою щодо встановлення (відновлення) меж земельної ділянки в натурі (на місцевості) та виділити Лотанюк Парасці Миколаївні земельну ділянку з кадастровим номером 7324585000:02:002:0161, площею 2,4121 га, для ведення товарного сільськогосподарського виробництва в с. Комарівці.

22. Затвердити технічну документацію із землеустрою щодо встановлення (відновлення) меж земельної ділянки в натурі (на місцевості) та виділити Соморюку Василю Іллічу земельну ділянку з кадастровим номером 7324585000:02:002:0148, площею 2,4121 га, для ведення товарного сільськогосподарського виробництва в с. Комарівці.

23. Затвердити технічну документацію із землеустрою щодо встановлення (відновлення) меж земельної ділянки в натурі (на місцевості) та виділити Сирнавській Ганні Іллівні земельну ділянку з кадастровим номером 7324585000:02:002:0145, площею 2,4122 га, для ведення товарного сільськогосподарського виробництва в с. Комарівці.

24. Затвердити технічну документацію із землеустрою щодо встановлення (відновлення) меж земельної ділянки в натурі (на місцевості) та виділити Сумарюк Георгіїнні Василівні земельну ділянку з кадастровим номером 7324585000:02:002:0149, площею 2,4121 га, для ведення товарного сільськогосподарського виробництва в с. Комарівці.

25. Затвердити технічну документацію із землеустрою щодо встановлення (відновлення) меж земельної ділянки в натурі (на місцевості) та виділити Сняла Марії Іллівні земельну ділянку з кадастровим номером 7324585000:02:002:0152, площею 2,4123 га, для ведення товарного сільськогосподарського виробництва в с. Комарівці.

26. Затвердити технічну документацію із землеустрою щодо встановлення (відновлення) меж земельної ділянки в натурі (на місцевості) та виділити Гуцул Георгіїнні Петрівні земельну ділянку з кадастровим номером 7324585000:02:001:0147, площею 2,2432 га, для ведення товарного сільськогосподарського виробництва в с. Комарівці.



27. Затвердити технічну документацію із землеустрою щодо встановлення (відновлення) меж земельної ділянки в натурі (на місцевості) та виділити Бурлі Жанні Михайлівні земельну ділянку з кадастровим номером 7324585000:02:002:0156, площею 2,4122 га, для ведення товарного сільськогосподарського виробництва в с. Комарівці.

28. Затвердити технічну документацію із землеустрою щодо встановлення (відновлення) меж земельної ділянки в натурі (на місцевості) та виділити Ткачук Ганні Дмитрівні земельну ділянку з кадастровим номером 7324585000:02:002:0138, площею 2,4121 га, для ведення товарного сільськогосподарського виробництва в с. Комарівці.

29. Затвердити технічну документацію із землеустрою щодо встановлення (відновлення) меж земельної ділянки в натурі (на місцевості) та виділити Бакрев Марії Іллівні земельну ділянку з кадастровим номером 7324585000:02:002:0135, площею 2,4121 га, для ведення товарного сільськогосподарського виробництва в с. Комарівці.

30. Затвердити технічну документацію із землеустрою щодо встановлення (відновлення) меж земельної ділянки в натурі (на місцевості) та виділити Ткачуку Петру Васильовичу земельну ділянку з кадастровим номером 7324585000:02:002:0140, площею 2,4121 га, для ведення товарного сільськогосподарського виробництва в с. Комарівці.

31. Затвердити технічну документацію із землеустрою щодо встановлення (відновлення) меж земельної ділянки в натурі (на місцевості) та виділити Добрей Михайліні Славівні земельну ділянку з кадастровим номером 7324583200:03:001:0337, площею 2,1780 га, для ведення товарного сільськогосподарського виробництва в с. Зруб-Комарівський.

32. Затвердити технічну документацію із землеустрою щодо встановлення (відновлення) меж земельної ділянки в натурі (на місцевості) та виділити Гринчук Зіновії Миколаївні земельну ділянку з кадастровим номером 7324585000:02:002:0159, площею 2,4121 га, для ведення товарного сільськогосподарського виробництва в с. Комарівці.

33. Затвердити технічну документацію із землеустрою щодо встановлення (відновлення) меж земельної ділянки в натурі (на місцевості) та виділити Гренчуку Дмитру Іллічу земельну ділянку з кадастровим номером 7324583200:03:001:0338, площею 2,1375 га, для ведення товарного сільськогосподарського виробництва в с. Зруб-Комарівський.

34. Затвердити технічну документацію із землеустрою щодо встановлення



Валерію Іллічу земельну ділянку з кадастровим номером 7324583200:03:001:0334, площею 2,1376 га, для ведення товарного сільськогосподарського виробництва в с. Зруб-Комарівський.

42. Затвердити технічну документацію із землеустрою щодо встановлення (відновлення) меж земельної ділянки в натурі (на місцевості) та виділити Олексюк Аспазії Миколаївні земельну ділянку з кадастровим номером 7324585500:01:001:0261, площею 0,6835 га, для ведення товарного сільськогосподарського виробництва в с. Костинці.

43. Затвердити технічну документацію із землеустрою щодо встановлення (відновлення) меж земельної ділянки в натурі (на місцевості) та виділити Поляк Олені Петрівні земельну ділянку з кадастровим номером 7324585000:02:002:0137, площею 2,4115 га, для ведення товарного сільськогосподарського виробництва в с. Комарівці.

44. Затвердити технічну документацію із землеустрою щодо встановлення (відновлення) меж земельної ділянки в натурі (на місцевості) та виділити Оришівській Анастасії Іллівні земельну ділянку з кадастровим номером 7324585000:02:002:0167, площею 2,4121 га, для ведення товарного сільськогосподарського виробництва в с. Комарівці.

45. Затвердити технічну документацію із землеустрою щодо встановлення (відновлення) меж земельної ділянки в натурі (на місцевості) та виділити Крученяк Антоніні Троянівні земельну ділянку з кадастровим номером 7324585000:02:002:0168, площею 2,4123 га, для ведення товарного сільськогосподарського виробництва в с. Комарівці.

46. Затвердити технічну документацію із землеустрою щодо встановлення (відновлення) меж земельної ділянки в натурі (на місцевості) та виділити Ксьонзек Аристії Дмитрівні земельну ділянку з кадастровим номером 7324585000:02:002:0170, площею 2,4119 га, для ведення товарного сільськогосподарського виробництва в с. Комарівці.

47. Затвердити технічну документацію із землеустрою щодо встановлення (відновлення) меж земельної ділянки в натурі (на місцевості) та виділити Крупчаку Георгію Івановичу земельну ділянку з кадастровим номером 7324585000:02:002:0172, площею 2,4120 га, для ведення товарного сільськогосподарського виробництва в с. Комарівці.

48. Затвердити технічну документацію із землеустрою щодо встановлення (відновлення) меж земельної ділянки в натурі (на місцевості) та виділити Гашпан Олені Миколаївні земельну ділянку з кадастровим номером 7324585000:02:002:0173.



площею 2,4120 га. для ведення товарного сільськогосподарського виробництва в с. Комарівці.

49. Затвердити технічну документацію із землеустрою щодо встановлення (відновлення) меж земельної ділянки в натурі (на місцевості) та виділити Добрей Михайліні Славівні земельну ділянку з кадастровим номером 7324585000:02:002:0171, площею 2,4119 га. для ведення товарного сільськогосподарського виробництва в с. Комарівці.

50. Затвердити технічну документацію із землеустрою щодо встановлення (відновлення) меж земельної ділянки в натурі (на місцевості) та виділити Леонтій Марії Михайлівні земельну ділянку з кадастровим номером 7324585000:02:002:0150, площею 2,4121 га. для ведення товарного сільськогосподарського виробництва в с. Комарівці.

51. Затвердити технічну документацію із землеустрою щодо встановлення (відновлення) меж земельної ділянки в натурі (на місцевості) та виділити Оленюк Марії Василівні земельну ділянку з кадастровим номером 7324585000:02:002:0166, площею 2,4120 га. для ведення товарного сільськогосподарського виробництва в с. Комарівці.

52. Затвердити технічну документацію із землеустрою щодо встановлення (відновлення) меж земельної ділянки в натурі (на місцевості) та виділити Гуцулу Леоніду Іллічу земельну ділянку з кадастровим номером 7324585000:02:002:0171, площею 2,4123 га. для ведення товарного сільськогосподарського виробництва в с. Комарівці.

53. Затвердити технічну документацію із землеустрою щодо встановлення (відновлення) меж земельної ділянки в натурі (на місцевості) та виділити Косован Світлані Іванівні земельну ділянку з кадастровим номером 7324585000:02:002:0165, площею 2,4119 га. для ведення товарного сільськогосподарського виробництва в с. Комарівці.

54. Затвердити технічну документацію із землеустрою щодо встановлення (відновлення) меж земельної ділянки в натурі (на місцевості) та виділити Миропоку Валерію Івановичу земельну ділянку з кадастровим номером 7324587500:02:003:0108, площею 1,1269 га. для ведення товарного сільськогосподарського виробництва в с. Нові Броківці.

55. Затвердити технічну документацію із землеустрою щодо встановлення (відновлення) меж земельної ділянки в натурі (на місцевості) та виділити Болоньку Миколі Михайловичу земельну ділянку з кадастровим номером 7324585000:02:002:0169, площею 2,4120 га. для ведення товарного

 47.

сільськогосподарського виробництва в с. Комарівці.

56. Затвердити технічну документацію із землеустрою щодо встановлення (відновлення) меж земельних ділянок в натурі (на місцевості) та виділити Триколачу Георгію Андрійовичу земельні ділянки:

- з кадастровим номером 7324585500:01:003:0824, площею 0,3681 га, для ведення товарного сільськогосподарського виробництва в с. Костинці;
- з кадастровим номером 77324585500:01:001:0244, площею 0,1015 га, для ведення товарного сільськогосподарського виробництва в с. Костинці;
- з кадастровим номером 77324585500:01:002:0542, площею 0,1269 га, для ведення товарного сільськогосподарського виробництва в с. Костинці.

57. Затвердити технічну документацію із землеустрою щодо встановлення (відновлення) меж земельних ділянок в натурі (на місцевості) та виділити Штефюк Ользі Онуфріївні земельні ділянки:

- з кадастровим номером 7324585500:01:001:0242, площею 0,1016 га, для ведення товарного сільськогосподарського виробництва в с. Костинці;
- з кадастровим номером 77324585500:01:006:0135, площею 0,5501 га, для ведення товарного сільськогосподарського виробництва в с. Костинці;
- з кадастровим номером 77324585500:01:002:0545, площею 0,1253 га, для ведення товарного сільськогосподарського виробництва в с. Костинці.

58. Затвердити технічну документацію із землеустрою щодо встановлення (відновлення) меж земельної ділянки в натурі (на місцевості) та виділити Петрюку Андрію Георгійовичу земельну ділянку з кадастровим номером 7324585500:01:005:0203, площею 0,8974 га, для ведення товарного сільськогосподарського виробництва в с. Ясени.


59. Затвердити технічну документацію із землеустрою щодо встановлення (відновлення) меж земельної ділянки в натурі (на місцевості) та виділити Скицько Валентині Ілліївні земельну ділянку з кадастровим номером 7324585000:02:002:0174, площею 2,4120 га, для ведення товарного сільськогосподарського виробництва в с. Комарівці.

61. Затвердити технічну документацію із землеустрою щодо встановлення (відновлення) меж земельної ділянки в натурі (на місцевості) та виділити Михайлюк Юлії Петрівні земельну ділянку з кадастровим номером 7324583000:01:006:0261, площею 1,1747 га, для ведення товарного сільськогосподарського виробництва в с. Давидівка (поле № 58, ділянка № 320).


62. Затвердити технічну документацію із землеустрою щодо встановлення (відновлення) меж земельної ділянки в натурі (на місцевості) та виділити Гвіді Ольгі

	<p><i>Крушескивці Борисенко І.</i></p>	<p>Миколаївні земельну ділянку з кадастровим номером 7324583000:01:007:0319, площею 1,7942 га, для ведення товарного сільськогосподарського виробництва в с. Давидівка.</p> <p>63. Затвердити технічну документацію із землеустрою щодо встановлення (відновлення) меж земельної ділянки в натурі (на місцевості) та виділити Мельничук Орисі Іванівні земельну ділянку з кадастровим номером 7324583000:02:003:00149, площею 1.8134 га, для ведення товарного сільськогосподарського виробництва в с. Давидівка.</p> <p>64. Заявникам забезпечити проведення держаної реєстрації речових прав на вищезазначені земельні ділянки.</p>	<p><i>5a</i></p>
<p>20</p>	<p>Про надання згоди на виготовлення технічної документації із землеустрою щодо встановлення (відновлення) земельної ділянки в натурі (на місцевості) та передати безоплатно у власність громадянам</p>	<p>1. Надати згоду Бойчуку Горгі Васильовичу на виготовлення технічної документації із землеустрою щодо встановлення (відновлення) меж земельної ділянки в натурі (на місцевості) з метою передачі безоплатно у власність, орієнтовною площею 0.25 га, що на території села Нові Бросківці (за межами населеного пункту) для ведення особистого селянського господарства;</p> <p>2. Надати згоду Фіріч Діані Георгіївні на виготовлення технічної документації із землеустрою щодо встановлення (відновлення) меж земельних ділянок в натурі (на місцевості) з метою передачі безоплатно у власність земельних ділянок:</p> <ul style="list-style-type: none"> - площею – 0,2478 га для ведення особистого селянського господарства в с. Нові Бросківці (за межами населеного пункту) ; - площею – 0,4647 га для ведення особистого селянського господарства в с. Нові Бросківці (за межами населеного пункту). <p>3. Рекомендувати заявникам звернутися до розпорядників земельними ділянками відповідно до повноважень встановлених статтею 122 Земельного кодексу України.</p>	
<p>21</p>	<p>Про затвердження технічних документів із землеустрою щодо встановлення меж земельних ділянок в натурі на місцевості та передачу їх безоплатно у спільну сумісну власність громадянам</p>	<p>1. Затвердити технічну документацію із землеустрою щодо встановлення (відновлення) меж земельної ділянки в натурі (на місцевості) та передати Романюку Дмитру Георгійовичу та Романюк Любові Георгіївні безоплатно у спільну сумісну власність земельну ділянку з кадастровим номером 7324510100:01:004:0797, площею 0.1000 га, для будівництва та обслуговування житлового будинку, господарських будівель і споруд в м. Сторожинець, 3-й провул. Довбуша, 2.</p> <p>2. Заявникам забезпечити проведення держаної реєстрації речових прав на вищезазначену земельну ділянку.</p>	



22	Про припинення права користування землею	<p>1. Припинити право користування земельною ділянкою, площею 0,10 га для ведення городництва, яка перебуває в користуванні громадянки Дроздек Михайліни Драгушівни в м. Сторожинець, вул. Глибоцька.</p> <p>2. Припинити право користування земельною ділянкою, площею 0,30 га для ведення особистого селянського господарства, яка перебуває в користуванні громадянки Москалюк Марії Миколаївни в с. Банилів-Підгірний, Солонецька.</p> <p>3. Припинити право користування земельною ділянкою, площею 0,25 га для сінокосіння та випасання худоби, яка перебуває в користуванні громадянки Демчук Марії Василівни в с. Заболоття.</p> <p>4. Припинити право користування земельною ділянкою, площею 0,30 га для сінокосіння та випасання худоби, яка перебуває в користуванні громадянки Козмуляк Домніки Афтанасіївни в с. Нові Бросківці.</p>	30
23	Про затвердження проектів землеустрою щодо відведення земельних ділянок комунальної власності для обслуговування будівель органів державної влади та місцевого самоврядування	<p>1. Затвердити проект землеустрою щодо відведення земельної ділянки у комунальну власність з кадастровим номером 7324585000:02:003:0375, площею 0,8000 га для будівництва та обслуговування будівель закладів культурно-просвітницького обслуговування за адресою с. Комарівці вул. Центральна, 17.</p> <p>2. Затвердити проект землеустрою щодо відведення земельної ділянки у комунальну власність з кадастровим номером 7324584500:02:002:0725, площею 1,2046 га для будівництва та обслуговування об'єктів фізичної культури і спорту за адресою с. Панка.</p> <p>3. Затвердити проект землеустрою щодо відведення земельної ділянки у комунальну власність з кадастровим номером 7324510100:02:001:0695, площею 2,3241 га для будівництва та обслуговування об'єктів фізичної культури і спорту за адресою м. Сторожинець, вул. О. Кобилянської, 12 а.</p>	30
24	Про внесення змін до окремих рішень сесії Сторожинецької міської ради	<p>1. Внести зміни до п.4 рішення XXII сесії VII скликання Сторожинецької міської ради від 17.03.2018 року № 78-17/2018 «Про надання дозволу на виготовлення технічної документації із землеустрою щодо встановлення меж земельних ділянок в натурі (на місцевості) з метою передачі їх безоплатно у власність громадянам» замінивши «площею 0,06 га» на «площею 0,10 га».</p> <p>2. Внести зміни до п.1 рішення XXI сесії VII скликання Сторожинецької міської ради від 16.08.2018 року № 252-21/2018 «Про розгляд заяви сільськогосподарського кооперативу «Колоє» та викласти його в такій редакції: «надати дозвіл Сільськогосподарському кооперативу «Колоє» на виготовлення технічної документації із землеустрою щодо поділу: земельної ділянки кадастровий номер 7324510100:01:003:0057 площею</p>	

		<p>1,3728 га на три земельні ділянки орієнтовними площами 0,99 га, 0,36 га та 0,02 га - земельної ділянки кадастровий номер 7324510100:01:003:0056 площею 2,2655 га на дві земельні ділянки орієнтовними площами 1,67 га та 0,58 га.»</p> <p>3. Внести зміни до п.2 рішення VII сесії VII скликання Сторожинецької міської ради від 08.06.2017 року № 200-7/2017 «Про затвердження проектів землеустрою щодо відведення земельних ділянок безоплатно у власність та їх приватизацію громадянами» доповнивши його текстом «площею 0,9092 га кадастровий номер 732458300:01:007:0307, для ведення особистого селянського господарства в с. Давидівка».</p> <p>4. Внести зміни до п.1 рішення XXVI сесії VII скликання Сторожинецької міської ради від 11.12.2018 року № 409-26/2018 «Про розгляд клопотання головного управління національної поліції в Чернівецькій області» замінивши слова « в особі Національної поліції України» на «в особі Сторожинецької районної державної адміністрації».</p> <p>5. Внести зміни до п.27 рішення XIV сесії VII скликання Сторожинецької міської ради від 23.12.2016 року № 235-14/2016 «Про надання дозволу на виготовлення проекту землеустрою щодо відведення безоплатно у власність земельної ділянки» замінивши адресу « 2-му пров. Героїв, 11» на «вул. Добровольців, 7».</p> <p>6. Внести зміни до п.1 рішення XXI сесії VII скликання Сторожинецької міської ради від 16.08.2018 року № 247-21/2018 «Про замовлення проекту землеустрою щодо відведення земельної ділянки під будівництво багатоквартирного житлового будинку у м. Сторожинець по вулиці Чаплевана» замінивши слова « замовити» на «надати дозвіл на».</p>	<p>3а</p>
25	<p>Про затвердження технічної документації по нормативній грошовій оцінці земельних ділянок державної власності водного фонду</p>	<p>1. Затвердити технічну документацію по нормативній грошовій оцінці земельної ділянки державної власності водного фонду з метою виставлення права оренди на аукціоні для рибогосподарських потреб (10.07) на території Старожадівського старостинського округу (за межами населеного пункту), загальною площею 3,6017 га, кадастровий номер 7324589500:01:002:0310. Нормативна грошова оцінка становить 57 095 грн. 95 коп..</p> <p>2. Затвердити технічну документацію по нормативній грошовій оцінці земельної ділянки державної власності водного фонду для рибогосподарських потреб (10.07) на території Сторожинецької міської ради (за межами населеного пункту), загальною площею 0,49 га, кадастровий номер 7324510100:02:001:0309. Нормативна грошова оцінка становить</p>	<p>3а</p> <p><i>[Signature]</i></p>

26	Про замовлення розроблення документації із землеустрою щодо інвентаризації земель комунальної власності	<p>1. Замовити розроблення технічної документації із землеустрою щодо інвентаризації земель комунальної власності орієнтовною площею 0,22 га в селі Стара Жадова по вулиці Михайлівській, 4А необхідної для будівництва та обслуговування будівель громадських та релігійних організацій.</p> <p>2. Замовити розроблення технічної документації із землеустрою щодо інвентаризації земель комунальної власності орієнтовною площею 0,06 га в селі Комарівці по вулиці Центральній, 16 необхідної для будівництва та обслуговування будівель громадських та релігійних організацій.</p>	30
27	Про затвердження звітів про експертну грошову оцінку земельних ділянок та їх продаж	<p>1. Затвердити звіт про експертну грошову оцінку земельної ділянки з кадастровим номером 7324510100:04:001:0500, площею 0,7000 га, яка знаходиться у м.Сторожинець по вул. Хотинській, 7А, що передається у власність (шляхом викупу) для розміщення та експлуатації основних, підсобних і допоміжних будівель та споруд підприємств переробної, машинобудівної та іншої промисловості.</p> <p>2. Продати приватному підприємству "Сторожинецький лісторі" земельну ділянку з кадастровим номером 7324510100:04:001:0500, площею 0,7000 га для розміщення та експлуатації основних, підсобних і допоміжних будівель та споруд підприємств переробної, машинобудівної та іншої промисловості у м.Сторожинець по вул. Хотинській, 7А, встановивши ціну продажу в розмірі 486360 грн. (чотириста вісімдесят шість тисяч триста шістдесят гривень) без ПДВ, з урахуванням авансового внеску в розмірі 10000 грн. (десять тисяч гривень) оплаті підлягає сума у розмірі 476360 грн. (чотириста сімдесят шість тисяч триста шістдесят гривень), яка повинна бути сплачена на розрахунковий рахунок № 31514941024327 в УДКСУ у Сторожинецькому районі код 37835756, МФО 899998, код платежу Сторожинецьке УК/отг м. Сторожинець 33010100, до 01.07.2019 року.</p> <p>3. Затвердити звіт про експертну грошову оцінку земельної ділянки з кадастровим номером 7324510100:01:005:0519, площею 0,0305 га, яка знаходиться у м.Сторожинець по вул. Видинівського, 17А, що передається у власність (шляхом викупу) для будівництва та обслуговування будівель торгівлі.</p> <p>4. Продати Токарюк Аделі Вікторівні та Грень Лукреції Вікторівні земельну ділянку з кадастровим номером 7324510100:01:005:0519, площею 0,0305 га для будівництва та обслуговування будівель торгівлі у м.Сторожинець по вул. Видинівського, 17А, встановивши ціну продажу в розмірі 104280 грн. (сто чотири тисячі двісті вісімдесят гривень) без ПДВ, з урахуванням авансового внеску в розмірі 10000 грн. (десять тисяч гривень) оплаті підлягає сума у розмірі 94280 грн. (дев'яносто чотири тисячі двісті вісімдесят гривень), яка повинна бути сплачена на розрахунковий рахунок № 31514941024327 в УДКСУ у Сторожинецькому районі код</p>	

37835756, МФО 899998, код платежу Сторожинецьке УК/отг м. Сторожинець 33010100, до 01.07.2019 року. (Думка Голови, що в рішенні необхідно прописати про обмеження)

Зобов'язати орендарів здійснити повний розрахунок по сплаті орендної плати згідно договору оренди землі від 10.11.2014 року зареєстрованого в Державному реєстрі речових прав на нерухоме майно про реєстрацію іншого речового права від 05.12.2014 року до укладання договору купівлі-продажу вищезазначеної земельної ділянки та вважати договір оренди землі від 10.11.2014 року після укладання договору купівлі-продажу припиненим, внаслідок посднання в одній особі власників земельної ділянки та орендарів.

5. Затвердити звіт про експертну грошову оцінку земельної ділянки з кадастровим номером 7324510100:04:001:0470, площею 0,7240 га, яка знаходиться у м.Сторожинець по вул. Горіхова, 1А, що передається у власність (шляхом викупу) для розміщення та експлуатації основних, підсобних і допоміжних будівель та споруд підприємств переробної, машинобудівної та іншої промисловості.

6. Продати Ільку Олександрю Васильовичу земельну ділянку з кадастровим номером 7324510100:04:001:0470, площею 0,7240 га для розміщення та експлуатації основних, підсобних і допоміжних будівель та споруд підприємств переробної, машинобудівної та іншої промисловості у м.Сторожинець по вул. Горіхова, 1А, встановивши ціну продажу в розмірі 459668 грн. (чотириста п'ятдесят дев'ять тисяч шістсот шістдесят вісім гривень) без ПДВ, з урахуванням авансового внеску в розмірі 400000 грн. (чотириста тисяч гривень) оплаті підлягає сума у розмірі 59668 грн. (п'ятдесят дев'ять тисяч шістсот шістдесят вісім гривень), яка повинна бути сплачена на розрахунковий рахунок № 31514941024327 в УДКСУ у Сторожинецькому районі код 37835756, МФО 899998, код платежу Сторожинецьке УК/отг м. Сторожинець 33010100, до 01.07.2019 року.

8. Зобов'язати заявника:

- після виконання п. 2,4,6 даного рішення укласти з міською радою договір купівлі-продажу на вищезазначену земельну ділянку відповідно до норм чинного законодавства України;

- суворо додержуватись встановлених законодавством правил землевпорядання.

9. Доручити Сторожинецькому міському голові Карлійчуку М.М. заключити на зазначені в п. 2, 4, 6 земельні ділянки, договори купівлі-продажу та оформити інші необхідні для цих угод документи.


30



28	<p>Про затвердження проекту землеустрою щодо відведення земельної ділянки у власність (шляхом викупу)</p>	<p>1. Затвердити проект землеустрою щодо відведення земельної ділянки у власність (шляхом викупу) для будівництва та обслуговування будівель торгівлі в м. Сторожинець по вул. Чернівецькій, 33В.</p> <p>2. Доручити виконавчому комітету Сторожинецької міської ради замовити проведення експертної грошової оцінки земельної ділянки з кадастровим номером 7324510100:01:005:3255, площею 0,0150 га, для будівництва та обслуговування будівель торгівлі в м. Сторожинець по вул. Чернівецькій, 33В.</p> <p>3. Рекомендувати гр. Боці Аврелу Дмитровичу укласти договір про оплату авансового внеску в рахунок оплати ціни земельної ділянки та у місячний термін сплатити авансовий внесок за придбання земельної ділянки в розмірі 10000 (десять тисяч) гривень.</p> <p>4. Затвердити проект землеустрою щодо відведення земельної ділянки у власність для розміщення та експлуатації основних, підсобних і допоміжних будівель та споруд підприємств переробної, машинобудівної та іншої промисловості в м. Сторожинець по вул. Хотинській, 7.</p> <p>5. Доручити виконавчому комітету Сторожинецької міської ради замовити проведення експертної грошової оцінки земельної ділянки з кадастровим номером 7324510100:04:001:0471, площею 1,1714 га, для розміщення та експлуатації основних, підсобних і допоміжних будівель та споруд підприємств переробної, машинобудівної та іншої промисловості в м. Сторожинець по вул. Хотинській, 7.</p> <p>6. Рекомендувати Малому приватному підприємству «Буковина-2003» укласти договір про оплату авансового внеску в рахунок оплати ціни земельної ділянки та у місячний термін сплатити авансовий внесок за придбання земельної ділянки в розмірі 10000 (десять тисяч) гривень.</p> <p>7. Доручити Сторожинецькому міському голові укласти, від імені міської ради, договір із суб'єктом господарювання, який є суб'єктом оціночної діяльності у сфері оцінки земель на проведення експертної грошової оцінки земельної ділянки та договір із заявником про оплату авансового внеску в рахунок оплати вартості земельної ділянки.</p>	<p>3а</p>
29	<p>Про надання дозволу на передачу орендованої земельної ділянки в суборенду</p>	<p>1. Надати дозвіл гр. Канітулі Сергію Сергійовичу, на передачу орендованої земельної ділянки площею 0,5188 га, кадастровий номер 7324510100:04:001:0433), яка розташована в м. Сторожинець, вул. Фізкультурна, для будівництва та обслуговування будівель торгівлі, в суборенду, без зміни цільового призначення (договір оренди земельної ділянки, укладений від 12.10.2017 року зареєстрований в Державному реєстрі речових прав на нерухоме майно про реєстрацію іншого речового права від 12.10.2017 року).</p>	<p><i>[Signature]</i></p>

		<p>2. Умови договору суборенди земельної ділянки повинні обмежуватися умовами договору оренди земельної ділянки і не суперечити йому.</p> <p>3. Строк суборенди не може перевищувати строку визначеного договором оренди землі.</p> <p>4. Зобов'язати заявника укласти протягом двох місяців договір суборенди земельної ділянки зазначеної в п. 1 даного рішення та здійснити державну реєстрацію права суборенди на земельну ділянку у відповідності до вимог чинного земельного законодавства.</p>	3а
30	<p>Про надання згоди на продаж земельної ділянки</p> <p><i>Беленчук А. + 5</i></p>	<p>1. Доручити виконавчому комітету Сторожинської міської ради замовити проведення експертної грошової оцінки земельної ділянки з кадастровим номером 7324580500:02:003:0180, площею 0.3225 га для розміщення та експлуатації основних, підсобних і допоміжних будівель та споруд підприємств переробної, машинобудівної та іншої промисловості, яка знаходиться в с.Банилів-Підгірний по вул. Березовій, 7.</p> <p>Рекомендувати Присяжнюку Борису Миколайовичу укласти договір про оплату авансового внеску в рахунок оплати ціни земельної ділянки та у місячний термін сплатити авансовий внесок за придбання земельної ділянки в розмірі 10000 гривень.</p> <p>2. Доручити виконавчому комітету Сторожинської міської ради замовити проведення експертної грошової оцінки земельної ділянки з кадастровим номером 7324580500:03:004:0403, площею 0.0694 га для розміщення та експлуатації основних, підсобних і допоміжних будівель та споруд підприємств переробної, машинобудівної та іншої промисловості, яка знаходиться в с.Банилів-Підгірний по вул. Головій, 226/Д.</p> <p>Рекомендувати Шпетко Івану Опундрійовичу укласти договір про оплату авансового внеску в рахунок оплати ціни земельної ділянки та у місячний термін сплатити авансовий внесок за придбання земельної ділянки в розмірі 10000 гривень.</p> <p>3. Доручити міському голові укласти, від імені Сторожинської міської ради, договір із суб'єктом господарювання, який є суб'єктом оціночної діяльності у сфері оцінки земель на проведення експертної грошової оцінки вищезазначеної земельної ділянки та договір про оплату авансового внеску в рахунок оплати ціни земельної ділянки.</p>	3а
31	<p>Про розгляд заяв про зменшення розміру відсоткової ставки за оренду земельних ділянок</p>	<p>1. Зменшити розмір орендної плати за оренду земельної ділянки, площею 0,0949 га для розміщення та експлуатації основних, підсобних і допоміжних будівель та споруд підприємств переробної, машинобудівної та іншої промисловості в м.Сторожинськ по вул. Колгоспній, 23а з 3% до 1%.</p> <p>2. Зменшити розмір орендної плати за оренду земельної ділянки, площею 0,0907 га для розміщення та експлуатації основних, підсобних і допоміжних будівель</p>	

[Handwritten signature]

		<p>м.Сторожинець по вул. Гавірки, 10А з 5% до 1%.</p> <p>3. Зменшити розмір орендної плати за оренду земельної ділянки, площею 0,2332 га для розміщення та експлуатації основних, підсобних і допоміжних будівель та споруд підприємств переробної, машинобудівної та іншої промисловості в м.Сторожинець по вул. Колгоспній, 23 з 3% до 1%.</p> <p>4. Зменшити розмір орендної плати за оренду земельної ділянки, кадастровий номер 7324510100:04:001:0300 площею 0,1000 га для будівництва та обслуговування житлового будинку, господарських будівель і споруд в м.Сторожинець по вул. Матросова, 30, з 3% до 1%.</p> <p>5. Зменшити розмір орендної плати за оренду земельної ділянки, кадастровий номер 7324581000:01:001:0148 площею 0,0602 га для будівництва та обслуговування будівель торгівлі в с.Бобівці по вул. Вишневій, 1В, з 5% до 1%.</p> <p>6. Зобов'язати заявника впродовж двох місяців у встановленому порядку укласти з міською радою додаткову угоду до договору оренди землі відповідно до даного рішення та забезпечити проведення її держаної реєстрації.</p>	<p>3 роки</p> <p>30</p>
32	<p>Про розгляд клопотання приватного підприємства "Підгір'я Авто" та заяви гр. Бойко В.Д.</p>	<p>1. Припинити дію договору оренди землі укладеного 27.09.2013 року, із п.п. "Підгір'я Авто" на земельну ділянку площею 0,2537 га (кадастровий номер 7324510100:03:002:0300) для розміщення та експлуатації будівель і споруд автомобільного транспорту та дорожнього господарства, зареєстрованого в Державному реєстрі речових прав на нерухоме майно про реєстрацію іншого речового права від 03.12.2013 року (реєстраційний номер об'єкта нерухомості 229372073245).</p> <p>2. Припинити дію договору оренди землі укладеного 27.09.2013 року, із п.п. "Підгір'я Авто" на земельну ділянку площею 0,8119 га (кадастровий номер 7324510100:03:002:0299) для розміщення та експлуатації будівель і споруд автомобільного транспорту та дорожнього господарства, зареєстрованого в Державному реєстрі речових прав на нерухоме майно про реєстрацію іншого речового права від 03.12.2013 року (реєстраційний номер об'єкта нерухомості 229557173245).</p> <p>3. Затвердити технічну документацію із землеустрою щодо поділу та об'єднання земельних ділянок (поділ земельної ділянки):</p> <ul style="list-style-type: none"> - за адресою м. Сторожинець, вул. 5-Хмельницького, 48, площею 0,2537 га, на дві земельні ділянки: <p>кадастровий номер 7324510100:03:002:0432, площею 0,0787 га для розміщення та експлуатації будівель і споруд автомобільного транспорту та</p>	

	<p>дорожнього господарства:</p> <p>кадастровий номер 7324510100:03:002:0431, площею 0,1750 га, для розміщення та експлуатації будівель і споруд автомобільного транспорту та дорожнього господарства.</p> <p>- за адресою м. Сторожинець, вул. Б.Хмельницького, 48. площею 0,8119 га, на дві земельні ділянки:</p> <p>кадастровий номер 7324510100:03:002:0429, площею 0,5049 га, для розміщення та експлуатації будівель і споруд автомобільного транспорту та дорожнього господарства:</p> <p>кадастровий номер 7324510100:03:002:0430, площею 0,3070 га, для розміщення та експлуатації будівель і споруд автомобільного транспорту та дорожнього господарства.</p> <p>4. Передати п.п. "Підгір'я Авто" в оренду земельну ділянку площею 0,0787 га для розміщення та експлуатації будівель і споруд автомобільного транспорту та дорожнього господарства, з кадастровим номером 7324510100:03:002:0432 терміном на 20 років, встановивши орендну плату в розмірі 4% від нормативної грошової оцінки в рік.</p> <p>5. Передати п.п. "Підгір'я Авто" в оренду земельну ділянку площею 0,5049 га для розміщення та експлуатації будівель і споруд автомобільного транспорту та дорожнього господарства, з кадастровим номером 7324510100:03:002:0429 терміном на 20 років, встановивши орендну плату в розмірі 4% від нормативної грошової оцінки в рік.</p> <p>6. Передати Бойко Валентині Дмитрівні в оренду земельну ділянку площею 0,1750 га для розміщення та експлуатації будівель і споруд автомобільного транспорту та дорожнього господарства, з кадастровим номером 7324510100:03:002:0431 терміном на 49 років, встановивши орендну плату в розмірі 4% від нормативної грошової оцінки в рік.</p> <p>7. Передати Бойко Валентині Дмитрівні в оренду земельну ділянку площею 0,3070 га для розміщення та експлуатації будівель і споруд автомобільного транспорту та дорожнього господарства, з кадастровим номером 7324510100:03:002:0430 терміном на 49 років, встановивши орендну плату в розмірі 4% від нормативної грошової оцінки в рік.</p> <p>8. Зобов'язати заявника впродовж двох місяців у встановленому порядку укласти з міською радою договір оренди землі та забезпечити проведення держаної реєстрації речового права на вищезазначену земельну ділянку.</p> <p>У випадку, якщо договір оренди землі не було зареєстровано впродовж 60</p>	<p>30</p>
--	--	-----------

		підписання договору оренди.	
33	Про надання згоди на прийняття у комунальну власність земельних ділянок державної власності		За
34	Про повторний розгляд листів головного управління держгеокадастру у Чернівецькій області		За
35	Про розгляд клопотання КЕВ м Чернівці	Відмовити	За
36	Про розгляд заяви Никифорука Сергія Івановича		За
37	Про розгляд заяв учасників бойових дій щодо виділення земельних ділянок для ВОСТ	Пропонується в інш. місц.	
38	Про розгляд заяви Богатир Т.В.		За
39	Про розгляд заяв щодо надання дозволу на розроблення проєктів землеустрою по передачі безоплатно у власність земельних ділянок із земельної ділянки площею 12.4125 га. кат. № 7324510100:02:002:0138	Референтів Акції поєднаною порушувати. в інш. місц.	Проти

Голова постійної комісії
Секретар постійної комісії

Деліної М.А.