

СТОРОЖИНЕЦЬКА МІСЬКА РАДА  
ПРОТОКОЛ

Засідання постійної постійну комісією міської ради з питань регулювання земельних відносин, архітектури, будівництва та перспективного планування, житлово-комунального господарства, приватизації, комунальної власності, промисловості, транспорту та зв'язку, впровадження енергозберігаючих технологій, охорони навколишнього природного середовища, розвитку середнього та малого бізнесу, побутового та торгового обслуговування Сторожинецької міської ради.

від «18» червня 2019 року

м.Сторожинець

Голова комісії: Кричка Наталя Володимирівна

Присутні члени комісії: Гельченко Анатолій Степанович, Сумарюк Григорій Михайлович, Пондиченко Микола Гаспійович, Антонович Василь Степанович, Москалович Валентин Іванович, Чудовишин Микола Петрович, Гаврилюк Микола Тимонович.

Відсутні члени комісії: Оренкович В.Р., Кривко Т.М., Тодорок Марин Василь

Присутні запрошені:

ПОРЯДОК ДЕННИЙ:

Доповідає: В.О. начальника відділу земельних відносин та комунальної власності міської ради Порошнік В.А.

№ п/п	Зміст питань що розглядаються	Проект рішення	Пропозиції та рекомендації комісії
1.	Про надання дозволу на виготовлення технічної документації із землеустрою щодо встановлення (відновлення) меж земельних ділянок в натурі (на місцевості) з метою передачі їх безоплатно у власність громадянам	<p>1. Надати дозвіл Красовській Катерині Петрівні на виготовлення технічної документації із землеустрою щодо встановлення (відновлення) меж земельної ділянки в натурі (на місцевості) з метою передачі безоплатно у власність земельної ділянки орієнтовною площею 0,19 га для ведення особистого селянського господарства в с. Панка.</p> <p>2. Надати дозвіл Гаденку Георгію Касяновичу на виготовлення технічної документації із землеустрою щодо встановлення (відновлення) меж земельних ділянок в натурі (на місцевості) з метою передачі безоплатно у власність земельних ділянок:</p> <ul style="list-style-type: none"> <li>- орієнтовною площею 0,25 га для будівництва та обслуговування житлового будинку, господарських будівель і споруд в с.Комарівці, вул.Паньська, 28;</li> <li>- орієнтовною площею 0,25 га для ведення особистого селянського господарства в с.Комарівці, вул.Паньська.</li> </ul> <p>3. Надати дозвіл Сумарюк Галині Петрівні на виготовлення технічної документації із землеустрою щодо встановлення (відновлення) меж земельних ділянок в натурі (на місцевості)</p>	надавши

з метою передачі безоплатно у власність земельних ділянок:

- орієнтовною площею 0.25 га для будівництва та обслуговування житлового будинку, господарських будівель і споруд в с.Комарівці, вул.Л.Українки, 37;

- орієнтовною площею 0.25 га для ведення особистого селянського господарства в с.Комарівці, вул. Л.Українки.

4. Надати дозвіл Василювичу Володимирі Іллічу на виготовлення технічної документації із землеустрою щодо встановлення (відновлення) меж земельної ділянки в натурі (на місцевості) з метою передачі безоплатно у власність земельної ділянки орієнтовною площею 0.10 га для будівництва та обслуговування житлового будинку, господарських будівель і споруд в м.Сторожинець, вул.Дніпровська,17а.

5. Надати дозвіл Фрунзі Іллі Корнійовичу на виготовлення технічної документації із землеустрою щодо встановлення (відновлення) меж земельної ділянки в натурі (на місцевості) з метою передачі безоплатно у власність земельної ділянки орієнтовною площею 0.25 га для будівництва та обслуговування житлового будинку, господарських будівель і споруд в с.Костинці, вул. Шахтна, 8.

6. Надати дозвіл Мішович Тетяні Драгушівні на виготовлення технічної документації із землеустрою щодо встановлення (відновлення) меж земельної ділянки в натурі (на місцевості) з метою передачі безоплатно у власність земельної ділянки орієнтовною площею 0.10 га для будівництва та обслуговування житлового будинку, господарських будівель і споруд в м.Сторожинець, вул.Вишнева, 40.

7. Надати дозвіл Москалюку Віктору Стефановичу на виготовлення технічної документації із землеустрою щодо встановлення (відновлення) меж земельної ділянки в натурі (на місцевості) з метою передачі безоплатно у власність земельної ділянки орієнтовною площею 0.33 га для ведення особистого селянського господарства в с. Банилів-Підгірний.

8. Надати дозвіл Петранцуку Аркадію Дмитровичу на виготовлення технічної документації із землеустрою щодо встановлення (відновлення) меж земельної ділянки в натурі (на місцевості) з метою передачі безоплатно у власність земельних ділянок:

-орієнтовною площею 0.25 га для ведення особистого селянського господарства в с. Банилів-Підгірний;

-орієнтовною площею 0.27 га для ведення особистого селянського господарства в с. Банилів-Підгірний, II-ий провул. Зарічний.


9. Надати дозвіл Косован Марії Іванівні на виготовлення технічної документації із землеустрою щодо встановлення (відновлення) меж земельної ділянки в натурі (на місцевості) з метою передачі безоплатно у власність земельної ділянки орієнтовною площею 0.25 га для ведення особистого селянського господарства в с. Дібрівка, вул. Полянська.

10. Надати дозвіл Серецькій Марії Іллівна на виготовлення технічної документації із землеустрою щодо встановлення (відновлення) меж земельної ділянки в натурі (на місцевості) з метою передачі безоплатно у власність земельної ділянки орієнтовною площею 0.25 га для ведення особистого селянського господарства в с. Дібрівка, вул. Полянська.




2	<p>Про затвердження технічних документів із землеустрою щодо встановлення меж земельних ділянок в натурі (на місцевості) та передачу їх безоплатно у власність громадянам</p>	<p>1. Затвердити технічну документацію із землеустрою щодо встановлення (відновлення) меж земельної ділянки в натурі (на місцевості) та передати Мартинчук Сільвії Георгіївні безоплатно у власність земельну ділянку з кадастровим номером 7324581000:01:002:0081, площею 0,2500 га, для будівництва та обслуговування житлового будинку, господарських будівель і споруд в с.Бобівці, вул. В.Савчука, 12а.</p> <p>2. Затвердити технічну документацію із землеустрою щодо встановлення (відновлення) меж земельних ділянок в натурі (на місцевості) та передати Сумарюку Михайлу Миколайовичу безоплатно у власність земельні ділянки:</p> <ul style="list-style-type: none"> <li>- з кадастровим номером 7324583200:03:002:0555, площею 0,2500 га, для будівництва та обслуговування житлового будинку, господарських будівель і споруд в с.Зруб-Комарівський, вул.Гисівська, 89;</li> <li>- з кадастровим номером 7324583200:03:002:0556, площею 0,2500 га, для ведення особистого селянського господарства в с.Зруб-Комарівський, вул.Гисівська.</li> </ul> <p>3. Затвердити технічну документацію із землеустрою щодо встановлення (відновлення) меж земельних ділянок в натурі (на місцевості) та передати Бідіней Іллі Сидоровичу безоплатно у власність земельні ділянки:</p> <ul style="list-style-type: none"> <li>- з кадастровим номером 7324580500:02:003:0210, площею 0,2500 га, для ведення особистого селянського господарства в с.Банилів-Підгірний, вул.Солоненька;</li> <li>- з кадастровим номером 7324580500:03:001:0321, площею 0,1554 га, для ведення особистого селянського господарства в с.Банилів-Підгірний, вул.О.Кобилянської;</li> </ul> <p>4. Затвердити технічну документацію із землеустрою щодо встановлення (відновлення) меж земельної ділянки в натурі (на місцевості) та передати Мишаку Ігорю Миколайовичу безоплатно у власність земельну ділянку з кадастровим номером 7324510100:01:004:0807, площею 0,1000 га, для будівництва та обслуговування житлового будинку, господарських будівель і споруд в м. Сторожинець, вул.Якобашвілі, 98;</p> <p>5. Затвердити технічну документацію із землеустрою щодо встановлення (відновлення) меж земельної ділянки в натурі (на місцевості) та передати Белінькому Андрію Вікторовичу безоплатно у власність земельну ділянку з кадастровим номером 7324510100:01:003:0477, площею 0,1200 га, для індивідуального садівництва в м. Сторожинець садівниче товариство «Весняний сад»;</p> <p>6. Затвердити технічну документацію із землеустрою щодо встановлення (відновлення) меж земельної ділянки в натурі (на місцевості) та передати Ревідчук Світлані Григорівні безоплатно у власність земельну ділянку з кадастровим номером 7324583000:01:005:0337, площею 0,2500 га, для будівництва та обслуговування житлового будинку, господарських будівель і споруд в с. Давидівка, вул.Банилівська, 26;</p> <p>7. Затвердити технічну документацію із землеустрою щодо встановлення (відновлення) меж земельної ділянки в натурі (на місцевості) та передати Савці Валерію Михайловичу</p>

*Заводофіє*



		<p>безоплатно у власність земельну ділянку з кадастровим номером 7324510100:01:005:0620, площею 0,0039 га. для будівництва індивідуальних гаражів в м. Сторожинець, провул. Соборний, 3-Д (колишній провул. Чапаса);</p> <p>8. Затвердити технічну документацію із землеустрою щодо встановлення (відновлення) меж земельної ділянки в натурі (на місцевості) та передати Мунтяну Володимиру Георгійовичу безоплатно у власність земельну ділянку з кадастровим номером 7324585500:01:008:0387, площею 0,2120 га. для будівництва та обслуговування житлового будинку, господарських будівель і споруд в с. Костинці, вул. Поштова, 9;</p> <p>9. Затвердити технічну документацію із землеустрою щодо встановлення (відновлення) меж земельної ділянки в натурі (на місцевості) та передати Продану Петру Петровичу безоплатно у власність земельну ділянку з кадастровим номером 7324583200:03:002:0446, площею 0,2200 га для будівництва та обслуговування житлового будинку, господарських будівель і споруд в с.Зруб-Комарівський, Шевченка,145.</p> <p>10. Затвердити технічну документацію із землеустрою щодо встановлення (відновлення) меж земельної ділянки в натурі (на місцевості) та передати Гуцул Лідії Іванівні безоплатно у власність земельні ділянки:</p> <ul style="list-style-type: none"> <li>- з кадастровим номером 7324583200:03:001:0346, площею 0,0700 га. для будівництва та обслуговування житлового будинку, господарських будівель і споруд в с.Зруб-Комарівський, вул. Лісова, 1;</li> <li>- з кадастровим номером 7324583200:03:001:0348, площею 0,4800 га. для ведення особистого селянського господарства в с.Зруб-Комарівський, вул. Лісова.</li> </ul>
3	<p>Про надання дозволу на розроблення проєктів землеустрою щодо відведення земельних ділянок безоплатно у власність</p>	<p>1. Надати дозвіл Цері Альоні Олексіївні на розроблення проєкту землеустрою щодо відведення безоплатно у власність земельної ділянки, орієнтовною площею 0,50 га для ведення особистого селянського господарства в с. Нові Бросківці по вул. Шевченка.</p> <p>2. Надати дозвіл Цері Альоні Олексіївні на розроблення проєкту землеустрою щодо відведення безоплатно у власність земельної ділянки, орієнтовною площею 0,12 га для індивідуального садівництва в с. Нові Бросківці по вул. Шевченка.</p> <p>3. Надати дозвіл Ліці Андрію Васильовичу на розроблення проєкту землеустрою щодо відведення безоплатно у власність земельної ділянки, орієнтовною площею 0,40 га для індивідуального садівництва в с. Нові Бросківці по вул. Шевченка.</p> <p>4. Надати дозвіл Ліці Андрію Васильовичу на розроблення проєкту землеустрою щодо відведення безоплатно у власність земельної ділянки, орієнтовною площею 0,12 га для ведення особистого селянського господарства в с. Нові Бросківці по вул. Шевченка.</p> <p>5. Надати дозвіл Павлюк Оксані Іванівні на розроблення проєкту землеустрою щодо відведення безоплатно у власність земельної ділянки, орієнтовною площею 0,10 га для будівництва та обслуговування житлового будинку, господарських будівель та споруд в м.Сторожинець, вул. Кіцманській, 7в.</p> <p>6. Надати дозвіл Бонтушу Івану Миколайовичу на розроблення проєкту землеустрою щодо відведення безоплатно у власність земельної ділянки, орієнтовною площею 0,25 га для</p>

*Керуєць*



будівництва та обслуговування житлового будинку, господарських будівель та споруд в с. Заболоття по вул. Б.Хмельницького.

7. Надати дозвіл Уреке Володимиру Сергійовичу на розроблення проекту землеустрою щодо відведення безоплатно у власність земельної ділянки, орієнтовною площею 0,20 га для ведення особистого селянського господарства в с. Банилів-Підгірний.

8. Надати дозвіл Чоботар Наталії Володимирівні на розроблення проекту землеустрою щодо відведення безоплатно у власність земельної ділянки, орієнтовною площею 0,20 га для ведення особистого селянського господарства в с. Банилів-Підгірний.

9. Надати дозвіл Татару Валентину Олександровичу на розроблення проекту землеустрою щодо відведення безоплатно у власність земельної ділянки, орієнтовною площею 0,13 га для ведення особистого селянського господарства в с. Банилів-Підгірний по вул. Мічуріна.

10. Надати дозвіл Парессовичу Руслану Брониславовичу на розроблення проекту землеустрою щодо відведення безоплатно у власність земельної ділянки, орієнтовною площею 0,25 га для ведення особистого селянського господарства в с. Зруб-Комарівський по вул. Гнісівській.

11. Надати дозвіл Тинок Яні Дмитрівні на розроблення проекту землеустрою щодо відведення безоплатно у власність земельної ділянки, орієнтовною площею 0,05 га для індивідуального садівництва в м.Сторожинець по вул. Чаплигіна.

12. Надати дозвіл Тинку Юрію Сергійовичу на розроблення проекту землеустрою щодо відведення безоплатно у власність земельної ділянки, орієнтовною площею 0,5123 га для ведення особистого селянського господарства в м.Сторожинець (кадастровий номер 7234510100:01:001:3333).

13. Надати дозвіл Фрунзі Корнило Георгійовичу на розроблення проекту землеустрою щодо відведення безоплатно у власність земельної ділянки, орієнтовною площею 0,25 га для будівництва та обслуговування житлового будинку, господарських будівель та споруд в с.Костинці по вул. Шахтній, 6.

14. Надати дозвіл Штефюку Віталію Михайловичу на розроблення проекту землеустрою щодо відведення безоплатно у власність земельної ділянки, орієнтовною площею 0,20 га для ведення особистого селянського господарства в с. Банилів-Підгірний по вул. Довбуша.


15. Надати дозвіл Чобан Аліні Василівні на розроблення проекту землеустрою щодо відведення безоплатно у власність земельної ділянки, орієнтовною площею 0,03 га для ведення особистого селянського господарства в м.Сторожинець по вул. Вишневій.

16. Надати дозвіл Антоноку Василю Мірчовичу на розроблення проекту землеустрою щодо відведення безоплатно у власність земельної ділянки, орієнтовною площею 0,10 га для ведення особистого селянського господарства в м.Сторожинець по вул. Вишневій.

17. Надати дозвіл Куркуляку Михайлу Дмитровичу на розроблення проекту землеустрою щодо відведення безоплатно у власність земельної ділянки, орієнтовною площею 0,48 га для ведення особистого селянського господарства в с. Зруб-Комарівський по вул.



		<p>Тисівській.</p> <p>18. Надати дозвіл Сухолоцюку Віктору Юрійовичу на розроблення проекту землеустрою щодо відведення безоплатно у власність земельної ділянки, орієнтовною площею 0,59 га для ведення особистого селянського господарства в с. Зруб-Комарівський по вул. Тисівській.</p>	
4	<p>Про затвердження проектів землеустрою щодо відведення земельних ділянок та їх безоплатну передачу у власність громадянам</p>	<p>1. Затвердити проект землеустрою щодо відведення земельної ділянки у власність та передати Олійник Орисі Іванівні безоплатно у власність земельну ділянку з кадастровим номером 7324510100:01:003:0476, площею 0,0024 га для індивідуальних гаражів в м. Сторожинець, вул. Якобанівлі, 10.</p> <p>2. Затвердити проект землеустрою щодо відведення земельної ділянки у власність та передати Гладчук Людмилі Іванівні безоплатно у власність земельну ділянку з кадастровим номером 7324510100:01:003:0464, площею 0,0024 га для індивідуальних гаражів в м. Сторожинець, вул. Якобанівлі, 12.</p> <p>3. Затвердити проект землеустрою щодо відведення земельної ділянки у власність та передати Гольбі Дмитру Івановичу безоплатно у власність земельну ділянку з кадастровим номером 7324580500:03:004:0498, площею 0,2500 га для ведення особистого селянського господарства в с. Банилів-Підгірний.</p> <p>4. Затвердити проект землеустрою щодо відведення земельної ділянки у власність та передати Чорненькому Олексію Миколайовичу безоплатно у власність земельну ділянку з кадастровим номером 7324510100:03:001:0226, площею 0,0995 га для будівництва та обслуговування житлового будинку, господарських будівель і споруд в м. Сторожинець, вул. Панківська, 16.</p> <p>5. Затвердити проект землеустрою щодо відведення земельної ділянки у власність та передати Шкрабі Юрію Іллічу безоплатно у власність земельну ділянку з кадастровим номером 7324580500:03:002:0257, площею 0,2271 га для ведення особистого селянського господарства в с. Банилів-Підгірний, вул. Польова.</p> <p>6. Затвердити проект землеустрою щодо відведення земельної ділянки у власність та передати Бакрев Вікторії Сидорівні безоплатно у власність земельну ділянку з кадастровим номером 7324583000:02:001:0186, площею 0,2500 для будівництва та обслуговування житлового будинку, господарських будівель і споруд в с. Давидівка, вул. О. Кобилянської.</p> <p>7. Затвердити проект землеустрою щодо відведення земельної ділянки у власність та передати Сумарюку Володимиру Володимировичу безоплатно у власність земельну ділянку з кадастровим номером 7324583200:03:002:0444, площею 0,3724 га для ведення особистого селянського господарства в с. Зруб-Комарівський, вул. Тисівська.</p> <p>8. Затвердити проект землеустрою щодо відведення земельної ділянки у власність та передати Гаврилюку Володимиру Костянтиновичу безоплатно у власність земельну ділянку з кадастровим номером 7324583200:03:001:0344, площею 0,1204 га для будівництва та обслуговування житлового будинку, господарських будівель і споруд в с. Зруб-Комарівський, вул. Шевченка.</p> <p>9. Затвердити проект землеустрою щодо відведення земельної ділянки у власність та</p>	<p><i>Гольбі Дмитру</i></p>



		<p>передати Олару Івану Іллічу безоплатно у власність земельну ділянку з кадастровим номером 7324583000:02:004:0138, площею 0,4757 га для ведення особистого селянського господарства в с. Давидівка, вул. Центральна.</p> <p>10. Затвердити проект землеустрою щодо відведення земельної ділянки у власність та передати Луцу Марії Василівні безоплатно у власність земельну ділянку з кадастровим номером 7324510100:03:002:0437, площею 0,1356 га для ведення особистого селянського господарства в м. Сторожинець, II пр-в. Клінівський.</p>	
5	<p>Про надання дозволу на виготовлення технічної документації із землеустрою щодо встановлення (відновлення) меж земельних ділянок в натурі (на місцевості) з метою передачі їх безоплатно у спільну сумісну власність громадянам</p>	<p>1. Надати дозвіл Шемшуру Роману Васильовичу та Токаревій Наталії Іванівні на виготовлення технічної документації із землеустрою щодо встановлення (відновлення) меж земельної ділянки в натурі (на місцевості) з метою передачі безоплатно у спільну сумісну власність земельної ділянки орієнтовною площею 0,06 га для будівництва та обслуговування житлового будинку, господарських будівель і споруд в м. Сторожинець по вул. Амурській, 42.</p>	<i>немає</i>
6	<p>Про затвердження проекту землеустрою щодо відведення земельної ділянки та її безоплатну передачу у спільну сумісну власність громадянам</p>	<p>1. Затвердити проект із землеустрою щодо відведення земельної ділянки у спільну сумісну власність та передати Ончу Віталію Петровичу та Ончу Яніні Василівні безоплатно у спільну сумісну власність земельну ділянку з кадастровим номером 7324510100:04:001:0478, площею 0,0139 га, для будівництва та обслуговування житлового будинку, господарських будівель і споруд в м. Сторожинець по вул. Шевченка, 19а.</p>	<i>Затверджено</i>
7	<p>Про затвердження технічної документації із землеустрою щодо встановлення меж земельної часток (паїв) в натурі на місцевості та виділення їх громадянам</p>	<p>1. Затвердити технічну документацію із землеустрою щодо встановлення (відновлення) меж земельних ділянок в натурі (на місцевості) та виділити Каршоку Дмитру Івановичу земельну ділянку з кадастровим номером 7324585000:02:001:0097, площею 2,2432 га, для ведення товарного сільськогосподарського виробництва в с. Комарівці.</p>	<i>Затверджено</i>
8	<p>Про надання дозволу на розроблення проекту землеустрою щодо відведення земельної ділянки в оренду</p>	<p>1. Надати дозвіл Чікалу Трояну Миколайовичу на розроблення проекту землеустрою щодо відведення земельної ділянки на умовах оренди, орієнтовною площею 0,10 га, для будівництва та обслуговування житлового будинку, господарських будівель і споруд в м. Сторожинець по вул. Вишневій, 7.</p> <p>2. Надати дозвіл Мартинчук Сільвії Георгіївні на розроблення проекту землеустрою щодо відведення земельної ділянки на умовах оренди, орієнтовною площею 0,25 га, для городництва в с. Бобівці.</p>	<i>немає</i>
9	<p>Про затвердження проектів землеустрою</p>	<p>1. Затвердити проект землеустрою щодо відведення земельної ділянки в оренду та передати Перчик Марисі Георгіївні в оренду, терміном на 5 років, земельну ділянку з</p>	



	щодо відведення земельних ділянок з подальшою передачею їх в оренду	<p>кадастровим номером 7324510100:03:004:0554, площею 0,0500 га, для городництва в м. Сторожинець по вул. Амурській, встановивши орендну плату в розмірі 12,00 % від нормативної грошової оцінки земельної ділянки на рік.</p> <p>2. Затвердити проект землеустрою щодо відведення земельної ділянки в оренду та передати Дерев'янку Мар'яні Сергіївні в оренду, терміном на 5 років, земельну ділянку з кадастровим номером 7324510100:03:005:0318, площею 0,1200 га, для городництва у м. Сторожинець по вул. Кельменецькій, встановивши орендну плату в розмірі 12,00 % від нормативної грошової оцінки земельної ділянки на рік.</p> <p>3. Затвердити проект землеустрою щодо відведення земельної ділянки в оренду та передати Антонюку Андрію Васильовичу в оренду, терміном на 10 років, земельну ділянку з кадастровим номером 7324510100:04:001:0477, площею 0,0088 га, для будівництва та обслуговування будівель торгівлі у м. Сторожинець по вул. Б.Хмельницького, 91, встановивши орендну плату в розмірі 3,00 % від нормативної грошової оцінки земельної ділянки на рік.</p>	Зачекали
10	Про надання згоди на розроблення проекту землеустрою щодо відведення земельних ділянок в оренду	<p>1. Надати згоду Якименко Наталі Григорівні на розроблення проекту землеустрою щодо відведення в оренду терміном на 10 років земельної ділянки, орієнтовною площею 0,30 га, що на території Сторожинецької міської ради (за межами населеного пункту) для городництва.</p> <p>2. Надати згоду Образник Ірині Миколаївні на розроблення проекту землеустрою щодо відведення в оренду терміном на 10 років земельної ділянки, орієнтовною площею 0,25 га, що на території Сторожинецької міської ради (за межами населеного пункту) для городництва.</p> <p>3. Надати згоду Пилипу Івану Миколайовичу на розроблення проекту землеустрою щодо відведення в оренду терміном на 10 років земельної ділянки, орієнтовною площею 1,10 га, що на території Сторожинецької міської ради (за межами населеного пункту с.Стара Жадова по вул. Молодіжній) для ведення товарного сільськогосподарського виробництва.</p>	Моголи
11	Про надання згоди на розроблення проекту землеустрою щодо відведення земельних ділянок безоплатно у власність громадянам	<p>1. Надати згоду Кожемякіній Галіні Іванівні на розроблення проекту землеустрою щодо відведення безоплатно у власність земельної ділянки, орієнтовною площею 0,30 га, що на території Сторожинецької міської ради (за межами населеного пункту с.Бобівці) для ведення особистого селянського господарства.</p> <p>2. Надати згоду Мартинчук Сільвії Георгіївні на розроблення проекту землеустрою щодо відведення безоплатно у власність земельної ділянки, орієнтовною площею 0,27 га, що на території Сторожинецької міської ради (за межами населеного пункту с.Бобівці) для ведення особистого селянського господарства.</p> <p>3. Надати згоду Мартинчук Сільвії Георгіївні на розроблення проекту землеустрою щодо відведення безоплатно у власність земельної ділянки, орієнтовною площею 0,12 га, що на території Сторожинецької міської ради (за межами населеного пункту с.Бобівці) для індивідуального садівництва.</p> <p>4. Надати згоду Фіріч Діані Георгіївні на розроблення проекту землеустрою щодо відведення безоплатно у власність земельної ділянки, орієнтовною площею 0,4647 га, що на території Сторожинецької міської ради (за межами населеного пункту с.Нові Бросківці) для ведення особистого селянського господарства.</p>	<p>На вищевказане місце, щоби в оформити заявки на державні ділянки</p> <p>Моголи</p>

*Handwritten signature*



		<p>5. Відмовити у наданні згоди Фіріч Діані Георгіївні на розроблення проекту землеустрою щодо відведення безоплатно у власність земельної ділянки, орієнтовною площею 0,2478 га, що на території Сторожинецької міської ради (за межами населеного пункту с.Нові Бросківці) для ведення особистого селянського господарства.</p> <p>Запропонувати Фіріч Діані Георгіївні звернутись до Сторожинецької міської ради із письмовою заявою для отримання згоди на розроблення проекту землеустрою щодо відведення в оренду земельної ділянки, площею 0,2478 га, що на території Сторожинецької міської ради (за межами населеного пункту с.Нові Бросківці) для городництва.</p>	<i>відмовили</i>
12	Про затвердження технічної документації по нормативній грошовій оцінці земельної ділянки	1. Затвердити технічну документацію про нормативну грошову оцінку земельної ділянки, що надана в оренду Горобцю Павлу Георгійовичу для розміщення, та експлуатації основних, підсобних і допоміжних будівель та споруд підприємств переробної, машинобудівної та іншої промисловості на території Сторожинецької міської ради (за межами населеного пункту Півка), загальною площею 0,1810 га, кадастровий номер 7324584500:042:002:0221. Нормативна грошова оцінка становить 430127,53 грн..	<i>затвердили</i>
13	Про передачу земельної ділянки в оренду	1. Передати Кошарюку Василю Корнелійовичу в оренду, терміном на 5 років, земельну ділянку з кадастровим номером 7324588300:01:004:0010, площею 0,0300 га, для будівництва та обслуговування будівель торгівлі в с. Слобода Комарівці по вул. Головній, 5а встановивши орендну плату в розмірі 4 % від нормативно-грошової оцінки земельної ділянки на рік.	<i>не погодили</i>
14	Про замовлення технічної документації із землеустрою щодо поділу земельної ділянки комунальної власності	1. Надати дозвіл виконавчому комітету Сторожинецької міської ради на виготовлення технічної документації щодо поділу земельної ділянки комунальної власності з кадастровим номером 7324581000:02:003:0118 загальною площею 3,7652 га (землі сільськогосподарського призначення), на три земельні ділянки: ділянка №1 площею 0,3327 га, ділянка №2 площею 0,5802 га, ділянка №3 площею 2,8523 га.	<i>замовили</i>
15	Про затвердження технічної документації із землеустрою щодо встановлення (відновлення) меж земельної ділянки в натурі (на місцевості) Сторожинецькій міській раді	1. Затвердити технічну документацію із землеустрою щодо встановлення (відновлення) меж земельної ділянки в натурі (на місцевості) для ведення фермерського господарства на території Сторожинецької міської ради (в межах населеного пункту Ясени вул. Центральна, 2в), площею 1,2976 га, кадастровий номер 7324585500:001:009:0190, що належить Сторожинецькій міській раді згідно витягу з Державного реєстру речових прав на нерухоме майно про реєстрацію права власності (індексований номер 155756739).	<i>затвердили</i>
16	Про затвердження технічної документації із землеустрою щодо встановлення меж земельної ділянки в натурі на місцевості та надання згоди на її викуп	1. Затвердити технічну документацію щодо встановлення (відновлення) меж земельної ділянки в натурі (на місцевості) з кадастровим номером 7324581000:02:001:0340, площею 0,0536 га, для будівництва та обслуговування будівель торгівлі в с.Бобівці по вул. Головній, 35.	<i>затвердили</i>
		2. Надати згоду на викуп земельної ділянки зазначеної в п.1 даного рішення.	
		3. Доручити виконавчому комітету Сторожинецької міської ради замовити проведення експертної грошової оцінки земельної ділянки з кадастровим номером 7324581000:02:001:0340, площею 0,0536 га, для будівництва та обслуговування будівель торгівлі в с.Бобівці по вул.	

*Handwritten signature*

		<p>Головній, 35.</p> <p>Запропонувати Іфгимійчуку Володимиру Орестовичу укласти договір про оплату авансового внеску в рахунок оплати ціни земельної ділянки та у місячний термін сплатити авансовий внесок за придбання земельної ділянки в розмірі 10000 гривень.</p> <p>4. Доручити Сторожинецькому міському голові укласти, від імені міської ради, договір із суб'єктом господарювання, який є суб'єктом оціночної діяльності у сфері оцінки земель на проведення експертної грошової оцінки земельної ділянки та договір із заявником про оплату авансового внеску в рахунок оплати вартості земельної ділянки.</p> <p>5. Зобов'язати заявника здійснити повний розрахунок за користування земельною ділянкою до прийняття Сторожинецькою міською радою рішення про продаж земельної ділянки.</p>	
17	Про внесення змін до п.2 рішення XXVI сесії VII скликання Сторожинецької міської ради від 21.12.2018 року № 415-26/2018	1. Внести зміни до п.2 рішення XXVI сесії VII скликання Сторожинецької міської ради від 21.12.2018 року № 415-26/2018 «Про затвердження звітів про експертну грошову оцінку земельних ділянок та їх продаж» замінивши прізвище «Манилічу» на прізвище «Манилічу».	внесені зміни
18	Про затвердження проєктів землеустрою щодо зміни цільового призначення земельних ділянок та зміну їх цільового призначення	<p>1. Затвердити проєкт землеустрою щодо відведення земельної ділянки, цільове призначення якої змінюється із земель «01.03. - для ведення особистого селянського господарства» на землі «02.03.-для будівництва та обслуговування багатоквартирного житлового будинку» та змінити цільове призначення земельної ділянки, кадастровий номер 7324510100:01:003:0305, площею 0,0820 га, що знаходиться в м.Сторожинець, на розі вул. Якобашвілі та Белінського, яка належить гр. Ракочі Юрію Борисовичу на землі житлової та громадської забудови для будівництва та обслуговування багатоквартирного житлового будинку.</p> <p>2. Затвердити проєкт землеустрою щодо відведення земельної ділянки у разі зміни її цільового призначення з «для ведення особистого селянського господарства» на землі «для будівництва та обслуговування житлового будинку, господарських будівель і споруд (присадибна ділянка)» та змінити цільове призначення земельної ділянки, кадастровий номер 7324580500:03:004:0134, площею 0,0555 га, що знаходиться в с. Банилів-Підірний, яка належить гр. Щербаню Артуру Георгійовичу на землі житлової та громадської забудови для будівництва та обслуговування житлового будинку, господарських будівель і споруд.</p>	
19	Про замовлення розроблення детального плану території	1. Замовити розроблення містобудівної документації (детального плану території) для будівництва та обслуговування житлового будинку, господарських будівель і споруд в с. Банилів-Підірний по вул. Миру на земельній ділянці з кадастровим номером 7324580500:02:004:0207 площею 0.1961 га, яка перебуває у власності Іванищука Олександра Сергійовича.	
20	Про затвердження детальних планів території	1. Затвердити детальний план території садибної житлової забудови, яка розташована по вул. І.Фrankа в с.Давидівка, на земельній ділянці площею 0,2500 га (для будівництва та обслуговування житлового будинку, господарських будівель і споруд), що перебуває у	

		користуванні Бакрева Петра Сидоровича. 2. Затвердити детальний план території садибної житлової забудови, яка розташована по вул. Винницькій, 17а в с. Комарівці, на земельній ділянці площею 0,2500 га (для будівництва та обслуговування житлового будинку, господарських будівель і споруд) — що перебуває у користуванні Кушніра Тараса Петровича. <i>Затвердити</i>	<i>Затвердити</i>
21	Про розгляд заяви Русу О.О. бажаної отримати земельну ділянку для індивідуального гаражного будівництва	1. Включити Русу Олександрю Олександрівну в списки осіб, бажаної отримати земельні ділянки для індивідуального гаражного будівництва на території м. Сторожинець.	<i>Включити в список</i>
22	Про розгляд заяви Федорюка М.Г.	<i>враховуючи неможливість Земельного кадастру Укр., цивільного КУ та ін. нормативних актів, у зв'язку з чим відмовити.</i>	<i>визначити розташування</i>
23	Про розгляд заяви Лютека О.М.	<i>позивач не перебуває державною власністю, звернувшись до юридичного відділу цього управління розглядає питання виконання законоробот по порушенню прав на приватизацію.</i>	<i>на приватизацію</i>
24	Про повторний розгляд клопотання КЕВ м. Чернівці	<i>позивач не перебуває державною власністю, провадження розглянути на наступній сесії, про що повідомити зв'язувача.</i>	<i>визначити</i>
25	<i>Стовпа Подвійна 744</i>	<i>12% за 6 пром 2</i>	<i>МО</i>

Голова постійної комісії  
Секретар постійної комісії

Кричка П.В.  
Льченко А.С.