

СТОРОЖИНЕЦЬКА МІСЬКА РАДА
ПРОТОКОЛ

Засідання постійної комісії міської ради з питань регулювання земельних відносин, архітектури, будівництва та перспективного планування.

від «20» жовтня 2021 року


М.Сторожинець


Голова комісії: на замість керівника комісії Фрохуєв Ю.М. За-б
 Присутні члени комісії: Фрохуєв Ю.М., Суржарок Т.М., Фрохуєв А.В., Ткаченко Я.
Бажури В.О., Крижан В.С.
 Відсутні члени комісії: _____
 Присутні запрошені: Бондарук Ю.Ю., Мухомов О.С., Мельничук С.Д.

ПОРЯДОК ДЕННИЙ:

Доповідає: Фрохуєв Ю.М.


№ п/п/ Зміст питань що розглядаються	Проект рішення	Пропозиції та рекомендації комісії
1. Про розгляд заяв щодо припинення права користування землею	1. Припинити право користування земельною ділянкою, площею 0,45 га для ведення особистого селянського господарства, яка перебуває в користуванні Бажури Світлани Іванівни в с. Комарівці. 2. Зарахувати до земель запасу вищезазначену земельну ділянку, провідним спеціалістам відділу земельних відносин міської ради внести відповідні зміни в земельно-облікові документи.	За-7.
2. Про розгляд заяв громадян з приводу надання дозволу на виготовлення технічної документації із землеустрою щодо встановлення (відновлення) меж земельних ділянок в натурі (на місцевості) з метою передачі їх безоплатно у	1. Надати дозвіл Казюк Євфрозіні Дмитрівні на виготовлення технічної документації із землеустрою щодо встановлення (відновлення) меж земельних ділянок в натурі (на місцевості) з метою передачі безоплатно у власність земельних ділянок: <ul style="list-style-type: none"> - орієнтовною площею 0,25 га для будівництва та обслуговування житлового будинку, господарських будівель і споруд в с. Панка по вул. Забагнянській, 36; - орієнтовною площею 0,30 га для ведення особистого селянського господарства в с. Панка по вул. Забагнянській. 2. Надати дозвіл Пуркану Михайлу Іллічу на виготовлення технічної документації із землеустрою щодо встановлення (відновлення) меж земельних ділянок в натурі (на місцевості) з метою передачі безоплатно у власність земельних	За-7

Власність	Ділянок:	
	<p>Ділянок:</p> <ul style="list-style-type: none"> - орієнтовною площею 0,25 га для будівництва та обслуговування житлового будинку, господарських будівель і споруд в с. Бобівці по вул. Савчука, 35; - орієнтовною площею 0,25 га для ведення особистого селянського господарства в с. Бобівці по вул. Савчука. 3. Надати дозвіл Нייко Василю Дмитровичу на виготовлення технічної документації із землеустрою щодо встановлення (відновлення) меж земельних ділянок в натурі (на місцевості) з метою передачі безоплатно у власність земельних ділянок: - орієнтовною площею 0,25 га для будівництва та обслуговування житлового будинку, господарських будівель і споруд в с. Комарівці по вул. Н.Яремчука, 29; - орієнтовною площею 0,25 га для ведення особистого селянського господарства в с. Комарівці по вул. Н.Яремчука. 4. Надати дозвіл Новаку Сергію Миколайовичу на виготовлення технічної документації із землеустрою щодо встановлення (відновлення) меж земельних ділянок в натурі (на місцевості) з метою передачі безоплатно у власність земельних ділянок: - орієнтовною площею 0,25 га для будівництва та обслуговування житлового будинку, господарських будівель і споруд в с. Слобода-Комарівці по вул. Головній, 16; - орієнтовною площею 0,17 га для ведення особистого селянського господарства в с. Слобода-Комарівці по вул. Головній. 5. Надати дозвіл Якубовській Марії Тодорівні на виготовлення технічної документації із землеустрою щодо встановлення (відновлення) меж земельної ділянки в натурі (на місцевості) з метою передачі безоплатно у власність земельної ділянки орієнтовною площею 0,16 га для будівництва та обслуговування житлового будинку, господарських будівель і споруд в с. Панка по вул. Воробкевича, 5. 6. Надати дозвіл Кермачу Іллі Івановичу на виготовлення технічної документації із землеустрою щодо встановлення (відновлення) меж земельних ділянок в натурі (на місцевості) з метою передачі безоплатно у власність земельних ділянок: - орієнтовною площею 0,10 га для будівництва та обслуговування житлового будинку, господарських будівель і споруд в с. Зруб-Комарівський по вул. Тисівській, 77; - орієнтовною площею 0,31 га для ведення особистого селянського господарства в с. Зруб-Комарівський по вул. Тисівській. 	


	<p>7. Надати дозвіл Гречці Василю Георгійовичу на виготовлення технічної документації із землеустрою щодо встановлення (відновлення) меж земельних ділянок в натурі (на місцевості) з метою передачі безоплатно у власність земельних ділянок:</p> <ul style="list-style-type: none"> - орієнтовною площею 0,25 га для будівництва та обслуговування житлового будинку, господарських будівель і споруд в с. Зруб-Комарівський по вул. Тисівській, 45; - орієнтовною площею 0,25 га для ведення особистого селянського господарства в с. Зруб-Комарівський по вул. Тисівській. <p>8. Надати дозвіл Продан Олені Олександрівні на виготовлення технічної документації із землеустрою щодо встановлення (відновлення) меж земельної ділянки в натурі (на місцевості) з метою передачі безоплатно у власність земельної ділянки орієнтовною площею 0,10 га для будівництва та обслуговування житлового будинку, господарських будівель і споруд в м. Сторожинець по вул. Табірній, 7.</p> <p>9. Надати дозвіл Олексюк Марії Афанасіївні на виготовлення технічної документації із землеустрою щодо встановлення (відновлення) меж земельної ділянки в натурі (на місцевості) з метою передачі безоплатно у власність земельної ділянки орієнтовною площею 0,32 га для ведення особистого селянського господарства в м. Сторожинець по вул. Нагірній.</p> <p>10. Надати дозвіл Єфремію Михайлу Володимировичу на виготовлення технічної документації із землеустрою щодо встановлення (відновлення) меж земельної ділянки в натурі (на місцевості) з метою передачі безоплатно у власність земельної ділянки з кадастровим номером 7324588000:02:005:0209, площею 0,3159 га для ведення особистого селянського господарства в с. Ропча.</p> <p>11. Надати дозвіл Скицько Марії Сільвестрівні на виготовлення технічної документації із землеустрою щодо встановлення (відновлення) меж земельної ділянки в натурі (на місцевості) з метою передачі безоплатно у власність земельної ділянки орієнтовною площею 0,30 га для ведення особистого селянського господарства в с. Зруб-Комарівський по вул. Тисівській.</p> <p>12. Надати дозвіл Унгурян Марії Миколаївні на виготовлення технічної документації із землеустрою щодо встановлення (відновлення) меж земельних ділянок в натурі (на місцевості) з метою передачі безоплатно у власність земельних ділянок:</p> <ul style="list-style-type: none"> - орієнтовною площею 0,10 га для будівництва та обслуговування житлового будинку, господарських будівель і споруд в с. Комарівці по вул. Гірській, 2; - орієнтовною площею 0,20 га для ведення особистого селянського 	
--	--	--

3	<p>Про розгляд заяв з приводу надання дозволу на розроблення проекту землеустрою щодо відведення земельних ділянок безоплатно у власність</p>	<p>господарства в с. Комарівці по вул. Панській; - орієнтовно площею 0,20 га для ведення особистого селянського господарства в с. Комарівці по вул. Молодіжній. 13. Надати дозвіл Янко Ользі Олегівні на виготовлення технічної документації із землеустрою щодо встановлення (відновлення) меж земельної ділянки в натурі (на місцевості) з метою передачі безоплатно у власність земельної ділянки орієнтовною площею 0,25 га для будівництва та обслуговування житлового будинку, господарських будівель і споруд в с. Косованка по вул. Косованецькій, 11. 14. Рекомендувати заявникам забезпечити виготовлення технічних документаций із землеустрою та подати їх на розгляд сесії Сторожинецької міської ради для прийняття відповідного рішення.</p>
	<p>1. Надати дозвіл Гушуплей Аврорі Іванівні на розроблення проекту землеустрою щодо відведення безоплатно у власність земельної ділянки орієнтовною площею 0,06 га, для індивідуального садівництва в м. Сторожинець, садівниче товариство «Динамовець» (за межами населеного пункту). 2. Надати дозвіл Курочкіній Ганні Марківні на розроблення проекту землеустрою щодо відведення безоплатно у власність земельної ділянки орієнтовною площею 0,06 га, для індивідуального садівництва в м. Сторожинець, садівниче товариство «Динамовець» (за межами населеного пункту). 3. Надати дозвіл Товстенко Миколі Ігоровичу на розроблення проекту землеустрою щодо відведення безоплатно у власність земельної ділянки орієнтовною площею 0,10 га, для будівництва та обслуговування житлового будинку, господарських будівель і споруд в м. Сторожинець по вул. Видинівського. 4. Надати дозвіл Белодєд Людмилі Анатоліївні на розроблення проекту землеустрою щодо відведення безоплатно у власність земельної ділянки орієнтовною площею 0,08 га, для будівництва та обслуговування житлового будинку, господарських будівель і споруд в м. Сторожинець по вул. Садовій, 21. 5. Надати дозвіл Горжовській Оксані Іванівні на розроблення проекту землеустрою щодо відведення безоплатно у власність земельної ділянки орієнтовною площею 0,10 га, для будівництва та обслуговування житлового будинку, господарських будівель і споруд в м. Сторожинець по вул. Шептицького, 17. 6. Надати дозвіл Горжовському Андрію Михайловичу на розроблення проекту землеустрою щодо відведення безоплатно у власність земельної ділянки орієнтовною площею 0,10 га, для будівництва та обслуговування житлового будинку, господарських будівель і споруд в м. Сторожинець по вул. Шептицького, 15. 7. Надати дозвіл Тютюнник Марині Аркадіївні на розроблення проекту землеустрою</p>	<p>71-588/2024 За-б Врашова-1</p>

	<p>щодо відведення безоплатно у власність земельної ділянки орієнтовною площею 0,10 га, для будівництва та обслуговування житлового будинку, господарських будівель і споруд в м. Сторожинець по вул. Чехова.</p> <p>8. Надати дозвіл Гризюку Миколі Івановичу на розроблення проекту землеустрою щодо відведення безоплатно у власність земельної ділянки орієнтовною площею 0,10 га, для індивідуального садівництва в м. Сторожинець по вул. Львівській.</p> <p>9. Надати дозвіл Скицько Марині Дмитрівні на розроблення проекту землеустрою щодо відведення безоплатно у власність земельної ділянки орієнтовною площею 0,25 га, для ведення особистого селянського господарства в с. Комарівці.</p> <p>10. Надати дозвіл Скицьку Юрію Івановичу на розроблення проекту землеустрою щодо відведення безоплатно у власність земельної ділянки орієнтовною площею 0,25 га, для ведення особистого селянського господарства в с. Комарівці.</p> <p>11. Надати дозвіл Нийко Євгенії Петрівні на розроблення проекту землеустрою щодо відведення безоплатно у власність земельної ділянки орієнтовною площею 0,45 га, для ведення особистого селянського господарства в с. Комарівці урочище «Кочеві левадки».</p> <p>12. Надати дозвіл Блєдних Світлані Васиївні на розроблення проекту землеустрою щодо відведення безоплатно у власність земельної ділянки орієнтовною площею 0,45 га, для ведення особистого селянського господарства в с. Комарівці урочище «Кочеві левадки».</p> <p>13. Надати дозвіл Василюку Миколі Михайловичу на розроблення проекту землеустрою щодо відведення безоплатно у власність земельної ділянки орієнтовною площею 0,20 га, для ведення особистого селянського господарства в с. Стара Жадова по вул. Головній.</p> <p>14. Надати дозвіл Лахман Катерині Михайлівні на розроблення проекту землеустрою щодо відведення безоплатно у власність земельної ділянки орієнтовною площею 0,24 га, для ведення особистого селянського господарства в с. Нова Жадова по вул. Залізничній.</p> <p>15. Надати дозвіл Дупуляк Світлані Дмитрівні на розроблення проекту землеустрою щодо відведення безоплатно у власність земельної ділянки орієнтовною площею 0,15 га, для ведення особистого селянського господарства в с. Стара Жадова.</p> <p>16. Надати дозвіл Ткачук Людмилі Васиївні на розроблення проекту землеустрою щодо відведення безоплатно у власність земельної ділянки орієнтовною площею 0,26 га, для ведення особистого селянського господарства в с. Стара Жадова по вул. Майданівській.</p> <p>17. Надати дозвіл Пилипко Михайлу Дмитровичу на розроблення проекту</p>	
--	--	--

	<p>землеустрою щодо відведення безоплатно у власність земельної ділянки орієнтовною площею 0,41 га, для ведення особистого селянського господарства в с. Дібрівка по вул. Райдужній.</p> <p>18. Надати дозвіл Прокопешь Євгенії Іванівні на розроблення проекту землеустрою щодо відведення безоплатно у власність земельної ділянки орієнтовною площею 0,31 га, для ведення особистого селянського господарства в с. Бобівці по вул. Заводській.</p> <p>19. Надати дозвіл Косовану Петру Васильовичу на розроблення проекту землеустрою щодо відведення безоплатно у власність земельної ділянки орієнтовною площею 0,29 га, для ведення особистого селянського господарства в с. Панка.</p> <p>20. Надати дозвіл Красовській Ларисі Миколаївні на розроблення проекту землеустрою щодо відведення безоплатно у власність земельної ділянки орієнтовною площею 0,12 га, для ведення індивідуального садівництва в с. Панка по вул. І. Франка.</p> <p>21. Надати дозвіл Івончак Іванні Іллівні на розроблення проекту землеустрою щодо відведення безоплатно у власність земельної ділянки орієнтовною площею 0,20 га, для ведення особистого селянського господарства в с. Зруб-Комарівський, вул. Тисівській.</p> <p>22. Надати дозвіл Доскалюку Ігору Андрійовичу на розроблення проекту землеустрою щодо відведення безоплатно у власність земельної ділянки орієнтовною площею 0,21 га, для ведення особистого селянського господарства в с. Давидівка.</p> <p>23. Надати дозвіл Шубран Олександрі Тодорівні на розроблення проекту землеустрою щодо відведення безоплатно у власність земельної ділянки орієнтовною площею 0,30 га, для ведення особистого селянського господарства в с. Ропча, кут Гумарія.</p> <p>24. Надати дозвіл Глевчуку Крістіану Івановичу на розроблення проекту землеустрою щодо відведення безоплатно у власність земельної ділянки з кадастровим номером 7324588000:01:001:0285, площею 0,6962 га, для ведення особистого селянського господарства в с. Ропча.</p> <p>25. Надати дозвіл Галак Анжелі Михайлівні на розроблення проекту землеустрою щодо відведення безоплатно у власність земельної ділянки орієнтовною площею 0,12 га, для індивідуального садівництва в с. Ропча.</p> <p>26. Надати дозвіл Давидян Домніці Іванівні на розроблення проекту землеустрою щодо відведення безоплатно у власність земельної ділянки орієнтовною площею 0,23 га, для ведення особистого селянського господарства в с. Ропча.</p> <p>27. Надати дозвіл Костиняну Валерію Тодоровичу на розроблення проекту землеустрою щодо відведення безоплатно у власність земельної ділянки орієнтовною</p>	
--	---	--

- площею 0,64 га, для ведення особистого селянського господарства в с. Ропча.
28. Надати дозвіл Масіану Івану Іларійовичу на розроблення проекту землеустрою щодо відведення безоплатно у власність земельної ділянки орієнтовною площею 0,30 га, для ведення особистого селянського господарства в с. Костинці.
29. Надати дозвіл Медвідю Дмитру Іллічу на розроблення проекту землеустрою щодо відведення безоплатно у власність земельної ділянки орієнтовною площею 0,25 га, для будівництва та обслуговування житлового будинку, господарських будівель і споруд в с. Костинці по вул. Головній, 37.
30. Надати дозвіл Браткевич Анастасії Миколаївні на розроблення проекту землеустрою щодо відведення безоплатно у власність земельних ділянок:
- орієнтовною площею 0,10 га для будівництва та обслуговування житлового будинку, господарських будівель і споруд в с. Комарівці по пров. Івасюка;
- орієнтовною площею 0,45 га, для ведення особистого селянського господарства в с. Комарівці по вул. Панській.
31. Надати дозвіл Бакреву Дмитру Васильовичу на розроблення проекту землеустрою щодо відведення безоплатно у власність земельної ділянки орієнтовною площею 0,15 га, для будівництва та обслуговування житлового будинку, господарських будівель і споруд в с. Зруб-Комарівський по вул. О.Кобилянської, 37.
32. Надати дозвіл Носей Ульянові Олександрівні на розроблення проекту землеустрою щодо відведення безоплатно у власність земельної ділянки орієнтовною площею 0,15 га, для будівництва та обслуговування житлового будинку, господарських будівель і споруд в с. Зруб-Комарівський по вул. О.Кобилянської, 11.
33. Надати дозвіл Логанюку Сергію Дмитровичу на розроблення проекту землеустрою щодо відведення безоплатно у власність земельної ділянки орієнтовною площею 0,15 га, для будівництва та обслуговування житлового будинку, господарських будівель і споруд в с. Зруб-Комарівський по вул. М.Г.рушевського, 4.
34. Надати дозвіл Молдовану Василю Васильовичу на розроблення проекту землеустрою щодо відведення безоплатно у власність земельної ділянки орієнтовною площею 0,15 га, для будівництва та обслуговування житлового будинку, господарських будівель і споруд в с. Зруб-Комарівський по вул. О.Кобилянської, 41.
35. Надати дозвіл Іванцен Любові Іванівні на розроблення проекту землеустрою щодо відведення безоплатно у власність земельної ділянки орієнтовною площею 0,18 га, для будівництва та обслуговування житлового будинку, господарських будівель і споруд в с. Зруб-Комарівський по вул. Бригадній.
36. Надати дозвіл Скицьку Василю Дмитровичу на розроблення проекту землеустрою щодо відведення безоплатно у власність земельної ділянки орієнтовною площею 0,25

	<p>га, для будівництва та обслуговування житлового будинку, господарських будівель і споруд в с. Зруб-Комарівський по вул. Береговій.</p> <p>37. Надати дозвіл Скіпчу Віталію Іллічу на розроблення проекту землеустрою щодо відведення безоплатно у власність земельної ділянки орієнтовною площею 0,50 га, для ведення особистого селянського господарства в с. Зруб-Комарівський по вул. Молодіжній.</p> <p>38. Надати дозвіл Мартинчук Сільвії Георгіївні на розроблення проекту землеустрою щодо відведення безоплатно у власність земельних ділянок:</p> <ul style="list-style-type: none"> - орієнтовною площею 0,12 га для індивідуального садівництва в с. Бобівці по вул. Валерія Савчука; - орієнтовною площею 0,26 га, для ведення особистого селянського господарства в с. Бобівці. <p>39. Надати дозвіл Барану Віктору Івановичу на розроблення проекту землеустрою щодо відведення безоплатно у власність земельної ділянки орієнтовною площею 0,27 га, для ведення особистого селянського господарства в с. Стара Жадова по вул. Одай.</p> <p>40. Надати дозвіл Павлюку Вадиму Григоровичу на розроблення проекту землеустрою щодо відведення безоплатно у власність земельної ділянки орієнтовною площею 0,23 га, для ведення особистого селянського господарства в с. Давидівка.</p> <p>41. Надати дозвіл Федорняку Іллі Георгійовичу на розроблення проекту землеустрою щодо відведення безоплатно у власність земельної ділянки орієнтовною площею 0,17 га, для ведення особистого селянського господарства в с. Нова Жадова по вул. Залізничній.</p> <p>42. Надати дозвіл Марценяку Костянтину Васильовичу на розроблення проекту землеустрою щодо відведення безоплатно у власність земельної ділянки орієнтовною площею 0,35 га, для ведення особистого селянського господарства в с. Ясени по пров. Південному.</p> <p>43. Надати дозвіл Пендюку Іллі Георгійовичу на розроблення проекту землеустрою щодо відведення безоплатно у власність земельної ділянки орієнтовною площею 0,18 га, для ведення особистого селянського господарства в м. Сторожинець по вул. Амурській (біля власного будинковолодіння).</p> <p>44. Надати дозвіл Івановій Нонні Федорівні на розроблення проекту землеустрою щодо відведення безоплатно у власність земельної ділянки орієнтовною площею 0,06 га, для індивідуального садівництва в м. Сторожинець, садівниче товариство «Динамовець» (за межами населеного пункту).</p> <p>45. Надати дозвіл Кіщучку Михайлу Юрійовичу на розроблення проекту землеустрою щодо відведення безоплатно у власність земельної ділянки орієнтовною площею 0,15</p>	
--	---	--


	<p>га, для ведення особистого селянського господарства в с. Банилів-Підгірний.</p> <p>46. Надати дозвіл Москалок Сільвії Євдокієвні на розроблення проекту землекустрою щодо відведення безоплатно у власність земельної ділянки орієнтовною площею 0,46 га, для ведення особистого селянського господарства в с. Банилів-Підгірний.</p> <p>47. Надати дозвіл Чернолюк Світлані Іванівні на розроблення проекту землекустрою щодо відведення безоплатно у власність земельної ділянки орієнтовною площею 0,12 га, для індивідуального садівництва в с. Банилів-Підгірний.</p> <p>48. Надати дозвіл Чернолюку Івану Георгійовичу на розроблення проекту землекустрою щодо відведення безоплатно у власність земельної ділянки орієнтовною площею 0,12 га, для індивідуального садівництва в с. Банилів-Підгірний.</p> <p>49. Надати дозвіл Фалібози Володимир Аркадійовичу на розроблення проекту землекустрою щодо відведення безоплатно у власність земельної ділянки орієнтовною площею 1,30 га, для ведення особистого селянського господарства в с. Банилів-Підгірний.</p> <p>50. Надати дозвіл Бакреу Василю Теодоровичу на розроблення проекту землекустрою щодо відведення безоплатно у власність земельної ділянки орієнтовною площею 0,30 га, для ведення особистого селянського господарства в с. Банилів-Підгірний по вул. Дунгавецькій.</p> <p>51. Надати дозвіл Штефюку Дмитру Івановичу на розроблення проекту землекустрою щодо відведення безоплатно у власність земельної ділянки орієнтовною площею 0,35 га, для ведення особистого селянського господарства в с. Банилів-Підгірний, урочище Страда.</p> <p>52. Надати дозвіл Моток Олені Володимирівні на розроблення проекту землекустрою щодо відведення безоплатно у власність земельної ділянки орієнтовною площею 0,50 га, для ведення особистого селянського господарства в с. Банилів-Підгірний.</p> <p>53. Надати дозвіл Угрин Аллі Сергіївні на розроблення проекту землекустрою щодо відведення безоплатно у власність земельної ділянки орієнтовною площею 0,45 га, для ведення особистого селянського господарства в с. Банилів-Підгірний.</p> <p>54. Надати дозвіл Трачуку Дмитру Олексійовичу на розроблення проекту землекустрою щодо відведення безоплатно у власність земельних ділянок: - орієнтовною площею 0,25 га для будівництва та обслуговування житлового будинку, господарських будівель і споруд в с. Нова Жадова по вул. Станівецькій, 28; - орієнтовною площею 0,19 га, для ведення особистого селянського господарства в с. Нова Жадова по вул. Станівецькій.</p> <p>55. Надати дозвіл Божескулу Мирославу Вікторовичу на розроблення проекту</p>	
--	--	--

<p>П.60 надрозе у власність, господарств Богомер ф.р. За-5 Урешадва-2. фактурна до П.59, бо господарств фрочаєр 5 ж. За-7. За фрочаєрвакшя</p>	<p>землеустрою щодо відведення безоплатно у власність земельної ділянки орієнтовною площею 0,50 га, для ведення особистого селянського господарства в с. Костинці по вул. Головній.</p> <p>56. Надати дозвіл Перулу Жанні Йорлатіївні на розроблення проекту землеустрою щодо відведення безоплатно у власність земельної ділянки орієнтовною площею 0,50 га, для ведення особистого селянського господарства в с. Нові Бросківці.</p> <p>57. Надати дозвіл Маглованюк Юлії Вікторівні на розроблення проекту землеустрою щодо відведення безоплатно у власність земельної ділянки орієнтовною площею 0,20 га, для ведення особистого селянського господарства в с. Нові Бросківці.</p> <p>58. Надати дозвіл Баньковській Софії Георгіївні на розроблення проекту землеустрою щодо відведення безоплатно у власність земельної ділянки орієнтовною площею 0,15 га, для ведення особистого селянського господарства в с. Нові Бросківці.</p> <p>59. Відмовити Соловійовій Ользі Володимирівні у наданні дозволу на розроблення проекту землеустрою щодо відведення безоплатно у власність земельної ділянки орієнтовною площею 0,07 га, для ведення особистого селянського господарства в м. Сторожинець по вул. Стефаніка у зв'язку з тим, що у відповідності до генерального плану населеного пункту дана територія передбачена для будівництва та обслуговування житлового будинку (невідповідність містобудівній документації).</p> <p>60. Відмовити Руснак Марині Володимирівні у наданні дозволу на розроблення проекту землеустрою щодо відведення безоплатно у власність земельної ділянки орієнтовною площею 0,06 га, для індивідуального садівництва в м. Сторожинець по вул. Вапківській у зв'язку з тим, що у відповідності до генерального плану населеного пункту дана територія передбачена для будівництва та обслуговування житлового будинку (невідповідність містобудівній документації).</p> <p>61. Відмовити Мироник Єлизаветі Василівні у наданні дозволу на розроблення проекту землеустрою щодо відведення безоплатно у власність земельної ділянки орієнтовною площею 1,80 га, для ведення особистого селянського господарства в м. Сторожинець (в межах земельної ділянки з кадастровим номером 7324510100:02:003:1000) у зв'язку з тим, що у відповідності до генерального плану населеного пункту дана територія передбачена для будівництва та обслуговування житлового будинку (невідповідність містобудівній документації).</p> <p>62. Відмовити Лукінчуку Василю Васильовичу у наданні дозволу на розроблення проекту землеустрою щодо відведення безоплатно у власність земельної ділянки орієнтовною площею 1,80 га, для ведення особистого селянського господарства в м. Сторожинець (в межах земельної ділянки з кадастровим номером 7324510100:02:003:1000) у зв'язку з тим, що у відповідності до генерального плану</p>	<p>П59- Богомер ф.р. надрозе у власність За-4 П59 господарств За-2. П59 господарств власність на БЖБ господарств Темоя.р.с. За-6 Урешадва-1</p>
--	---	---

З59 надрозе у власність
За-6
Урешадва-1


фрочаєр 5 ж.

	<p>населеного пункту дана територія передбачена для будівництва та обслуговування житлового будинку (невідповідність містобудівній документації).</p> <p>63. Відмовити Мироннику Іллі Васильовичу у наданні дозволу на розроблення проекту землекстрою щодо відведення безоплатно у власність земельної ділянки орієнтовною площею 1,80 га, для ведення особистого селянського господарства в м. Сторожинець (в межах земельної ділянки з кадастровим номером 7324510100:02:003:1000) у зв'язку з тим, що у відповідності до генерального плану населеного пункту дана територія передбачена для будівництва та обслуговування житлового будинку (невідповідність містобудівній документації).</p> <p>64. Відмовити Миронник Марині Іллівні у наданні дозволу на розроблення проекту землекстрою щодо відведення безоплатно у власність земельної ділянки орієнтовною площею 1,80 га, для ведення особистого селянського господарства в м. Сторожинець (в межах земельної ділянки з кадастровим номером 7324510100:02:003:1000) у зв'язку з тим, що у відповідності до генерального плану населеного пункту дана територія передбачена для будівництва та обслуговування житлового будинку (невідповідність містобудівній документації).</p> <p>65. Відмовити Миронник Алліні Василівні у наданні дозволу на розроблення проекту землекстрою щодо відведення безоплатно у власність земельної ділянки орієнтовною площею 1,80 га, для ведення особистого селянського господарства в м. Сторожинець (в межах земельної ділянки з кадастровим номером 7324510100:02:003:1000) у зв'язку з тим, що у відповідності до генерального плану населеного пункту дана територія передбачена для будівництва та обслуговування житлового будинку (невідповідність містобудівній документації).</p> <p>66. Відмовити Миронник Олії Василівні у наданні дозволу на розроблення проекту землекстрою щодо відведення безоплатно у власність земельної ділянки орієнтовною площею 1,80 га, для ведення особистого селянського господарства в м. Сторожинець (в межах земельної ділянки з кадастровим номером 7324510100:02:003:1000) у зв'язку з тим, що у відповідності до генерального плану населеного пункту дана територія передбачена для будівництва та обслуговування житлового будинку (невідповідність містобудівній документації).</p> <p>67. Відмовити Мироннику Василю Васильовичу у наданні дозволу на розроблення проекту землекстрою щодо відведення безоплатно у власність земельної ділянки орієнтовною площею 1,80 га, для ведення особистого селянського господарства в м. Сторожинець (в межах земельної ділянки з кадастровим номером 7324510100:02:003:1000) у зв'язку з тим, що у відповідності до генерального плану населеного пункту дана територія передбачена для будівництва та обслуговування</p>
--	---

	<p>житлового будинку (невідповідність містобудівній документації).</p> <p>68. Відмовити Мотовилющо Георгію Іллічу у наданні дозволу на розроблення проекту землеустрою щодо відведення безоплатно у власність земельної ділянки орієнтовною площею 0,45 га, для ведення особистого селянського господарства в с. Банилів-Підгірний у зв'язку із тим, що бажана земельна ділянка є частиною сформованої земельної ділянки комунальної власності з кадастровим номером 7324580500:01:003:0258 площею 9,3631 га.</p> <p>69. Відмовити Ковальчук Діані Миколаївні у наданні дозволу на розроблення проекту землеустрою щодо відведення безоплатно у власність земельної ділянки з кадастровим номером 7324588000:01:003:0137 площею 1,0594 га, для ведення особистого селянського господарства в с. Ропча у зв'язку із невідповідністю ст.37 Закону України «Про охорону земель», а саме заборона розорювання сіножатей, пасовищ.</p> <p>70. Відмовити Смогоржевському Андрію Аскольдовичу у наданні дозволу на розроблення проекту землеустрою щодо відведення безоплатно у власність земельної ділянки орієнтовною площею 0,22 га, для ведення особистого селянського господарства в с. Слобода-Комарівці у зв'язку із тим, що заявником вже використано своє право на отримання безоплатно у власність земельної ділянки за даним цільовим призначенням.</p> <p>71. Відмовити Олар Олесі Георгіївні у наданні дозволу на розроблення проекту землеустрою щодо відведення безоплатно у власність земельної ділянки орієнтовною площею 0,0540 га, для індивідуального садівництва в м. Сторожинець по вул. Чернівецькій у зв'язку з тим, що у відповідності до генерального плану населеного пункту дана територія передбачена для земель загального користування (невідповідність містобудівній документації).</p> <p>72. Відмовити Адамович Лівії Миколаївні у наданні дозволу на розроблення проекту землеустрою щодо відведення безоплатно у власність земельної ділянки орієнтовною площею 0,0228 га, для індивідуального садівництва в м. Сторожинець по вул. Чернівецькій у зв'язку з тим, що у відповідності до генерального плану населеного пункту дана територія передбачена для земель загального користування (невідповідність містобудівній документації).</p> <p>73. Відмовити Фестей Наталі Петрівні у наданні дозволу на розроблення проекту землеустрою щодо відведення безоплатно у власність земельної ділянки площею 0,0232 га, для ведення особистого селянського господарства в м. Сторожинець по вул. Якобашвілі у зв'язку з невідповідністю містобудівній документації.</p> <p>74. Відмовити Продан Олені Олександрівні у наданні дозволу на розроблення</p>	
--	--	--

	<p>проекту землеустрою щодо відведення безоплатно у власність земельної ділянки орієнтовною площею 0,22 га, для ведення особистого селянського господарства в м. Сторожинець по вул. Чехова у зв'язку з тим, що у відповідності до генерального плану населеного пункту дана територія передбачена для будівництва та обслуговування житлового будинку (невідповідність містобудівній документації).</p> <p>75. Відмовити Бурдейному Ігорю Петровичу у наданні дозволу на розроблення проекту землеустрою щодо відведення безоплатно у власність земельної ділянки орієнтовною площею 0,08 га, для ведення особистого селянського господарства в м. Сторожинець по вул. Видинівського у зв'язку з тим, що на бажану земельну ділянку вже надано дозвіл на розроблення проекту землеустрою.</p> <p>76. Відмовити Медвідю Дмитру Іллічу у наданні дозволу на розроблення проекту землеустрою щодо відведення безоплатно у власність земельної ділянки площею 0,4733 га, для ведення особистого селянського господарства в с. Костинці по вул. Головній у зв'язку з невідповідністю містобудівній документації.</p> <p>77. Відмовити Тимофей Саветі Костянтинівні у наданні дозволу на розроблення проекту землеустрою щодо відведення безоплатно у власність земельних ділянок орієнтовними площами 0,22 та 0,35 га, для ведення особистого селянського господарства в с. Нові Броківці у відповідності до ч.5 ст. 116 Земельного кодексу України.</p> <p>78. Відмовити Зеленок Штефанії Іванівні у наданні дозволу на розроблення проекту землеустрою щодо відведення безоплатно у власність земельної ділянки орієнтовною площею 0,01 га, для індивідуального гаражного будівництва в м. Сторожинець по вул. Соборній у зв'язку з тим, що у відповідності до генерального плану населеного пункту дана територія передбачена для квартирної багатоповерхової житлової забудови (невідповідність містобудівній документації).</p> <p>79. Питання надання дозволу Митрицькому Володимирі Васильовичу на розроблення проекту землеустрою щодо відведення безоплатно у власність земельної ділянки площею 0,01 га, для індивідуального гаражного будівництва в м. Сторожинець по вул. Миру повернути на доопрацювання.</p> <p>80. Питання надання дозволу Головко Василю Дмитровичу на розроблення проекту землеустрою щодо відведення безоплатно у власність земельної ділянки площею 0,01 га, для індивідуального гаражного будівництва в м. Сторожинець по вул. Миру повернути на доопрацювання.</p>	<p>20-7</p> 
<p>4</p>	<p>Про затвердження технічних документів із землеустрою щодо</p>	<p>1. Затвердити технічну документацію із землеустрою щодо встановлення (відновлення) меж земельної ділянки в натурі (на місцевості) та виділити її речі Галіні Ярославівні земельну ділянку з кадастровим номером</p>

<p>встановлення меж земельних часток (паїв) в натурі на місцевості та виділення їх громадянам</p>	<p>7324587500:02:004:0016, площею 0,7614 га, для ведення товарного сільськогосподарського виробництва місце розташування земельної ділянки: Чернівецька область, Чернівецький район, Сторожинецька міська територіальна громада, за межами населеного пункту Нові Бросківці (згідно даних Державного земельного кадастру на території Новобросковецької сільської ради).</p> <p>2. Затвердити технічну документацію із землеустрою щодо встановлення (відновлення) меж земельної ділянки в натурі (на місцевості) та виділити Лепчук Марії Андріївні земельну ділянку з кадастровим номером 7324581000:01:001:0045, площею 0,2293 га, для ведення товарного сільськогосподарського виробництва місце розташування земельної ділянки: Чернівецька область, Чернівецький район, Сторожинецька міська територіальна громада, за межами населеного пункту Бобівці (згідно даних Державного земельного кадастру на території Бобовецької сільської ради).</p> <p>3. Затвердити технічну документацію із землеустрою щодо встановлення (відновлення) меж земельної ділянки в натурі (на місцевості) та виділити Могилюк Вірі Іванівні земельну ділянку з кадастровим номером 7324583000:02:005:0010, площею 1,6185 га, для ведення товарного сільськогосподарського виробництва місце розташування земельної ділянки: Чернівецька область, Чернівецький район, Сторожинецька міська територіальна громада, за межами населеного пункту Давидівка (згідно даних Державного земельного кадастру на території Давидівської сільської ради).</p> <p>4. Затвердити технічну документацію із землеустрою щодо встановлення (відновлення) меж земельної ділянки в натурі (на місцевості) та виділити Могилюк Вірі Іванівні земельну ділянку з кадастровим номером 7324583000:02:006:0004, площею 0,9956 га, для ведення товарного сільськогосподарського виробництва місце розташування земельної ділянки: Чернівецька область, Чернівецький район, Сторожинецька міська територіальна громада, за межами населеного пункту Давидівка (згідно даних Державного земельного кадастру на території Давидівської сільської ради).</p> <p>5. Рекомендувати заявникам забезпечити проведення державної реєстрації речових прав на вищезазначені земельні ділянки.</p>	<p>30-4.</p> 
<p>5</p> <p>Про розгляд заяв громадян щодо передачі у власність земельних ділянок</p>	<p>1. Передати Федяй Марії Ісидорівні у власність земельну ділянку з кадастровим номером 7324585500:01:009:0207, площею 0,5953 га, для ведення товарного сільськогосподарського виробництва місце розташування земельної ділянки: Чернівецька область, Чернівецький район, Сторожинецька міська територіальна громада, за межами населеного пункту Костинці (згідно даних Державного</p>	<p>30-4.</p> 

	<p>земельного кадастру на території Костиненської сільської ради).</p> <p>2. Рекомендувати заявнику забезпечити проведення державної реєстрації речових прав на вищезазначену земельну ділянку.</p>	
<p>6</p> <p>Про розгляд заяв громадян з приводу затвердження технічних документів із землеустрою щодо встановлення (відновлення) меж земельних ділянок в натурі (на місцевості) та передачу їх безоплатно у власність</p>	<p>1. Затвердити технічну документацію із землеустрою щодо встановлення (відновлення) меж земельної ділянки в натурі (на місцевості) та передати Дарчук Ользі Юрійівні безоплатно у власність земельну ділянку з кадастровим номером 7324587500:02:003:0015, площею 0,2100 га, для будівництва та обслуговування житлового будинку, господарських будівель і споруд в с. Заболоття, вул. Чорна, 18.</p> <p>2. Затвердити технічну документацію із землеустрою щодо встановлення (відновлення) меж земельної ділянки в натурі (на місцевості) та передати Варзар Марії Іванівні безоплатно у власність земельну ділянку з кадастровим номером 7324588000:02:003:0020, площею 0,2500 га, для будівництва та обслуговування житлового будинку, господарських будівель і споруд в с. Ропча, вул. І.Курянке, 80.</p> <p>3. Затвердити технічну документацію із землеустрою щодо встановлення (відновлення) меж земельної ділянки в натурі (на місцевості) та передати Гаїнській Маланії Григорівні безоплатно у власність земельну ділянку з кадастровим номером 7324585500:01:008:0006, площею 0,1032 га, для ведення особистого селянського господарства в с.Ясени.</p> <p>4. Затвердити технічну документацію із землеустрою щодо встановлення (відновлення) меж земельної ділянки в натурі (на місцевості) та передати Токарюку Степану Костянтиновичу безоплатно у власність земельну ділянку з кадастровим номером 7324580500:01:004:0014, площею 0,2300 га, для будівництва та обслуговування житлового будинку, господарських будівель і споруд в с. Банилів-Підгірний, вул. Головна.</p> <p>5. Затвердити технічну документацію із землеустрою щодо встановлення (відновлення) меж земельних ділянок в натурі (на місцевості) та передати Манзюку Дмитру Тодоровичу безоплатно у власність земельні ділянки:</p> <p>- з кадастровим номером 7324581000:01:001:0051, площею 0,2500 га, для будівництва та обслуговування житлового будинку, господарських будівель і споруд в с. Бобівці, вул. Вишнева, 16;</p> <p>- з кадастровим номером 7324581000:01:001:0050, площею 0,1173 га для ведення особистого селянського господарства в с. Бобівці, вул. Вишнева;</p> <p>- з кадастровим номером 7324581000:01:001:0049, площею 0,1062 га, для ведення особистого селянського господарства в с. Бобівці, вул. Нижня Козаківська.</p> <p>6. Затвердити технічну документацію із землеустрою щодо встановлення (відновлення) меж земельних ділянок в натурі (на місцевості) та передати Логанюку</p>	<p>За-7</p> 

Петру Івановичу безоплатно у власність земельні ділянки:

- з кадастровим номером 7324584500:02:003:0116, площею 0,2500 га, для будівництва та обслуговування житлового будинку, господарських будівель і споруд в с. Панка, вул. Ставкова, 1;
- з кадастровим номером 7324584500:02:003:0117, площею 0,2189 га для ведення особистого селянського господарства в с. Панка.

7. Затвердити технічну документацію із землекустрою щодо встановлення (відновлення) меж земельної ділянки в натурі (на місцевості) та передати Скілько Віталію Іллічу безоплатно у власність земельну ділянку з кадастровим номером 7324583200:03:001:0087, площею 0,1200 га, для будівництва та обслуговування житлового будинку, господарських будівель і споруд в с. Зруб-Комарівський, вул. Молодіжна, 60.

8. Затвердити технічну документацію із землекустрою щодо встановлення (відновлення) меж земельної ділянки в натурі (на місцевості) та передати Сумарюк Ростиславі Захарівні безоплатно у власність земельну ділянку з кадастровим номером 7324583200:03:001:0068, площею 0,2500 га, для будівництва та обслуговування житлового будинку, господарських будівель і споруд в с. Зруб-Комарівський, вул. Шевченка, 64.


9. Затвердити технічну документацію із землекустрою щодо встановлення (відновлення) меж земельної ділянки в натурі (на місцевості) та передати Побіжану Миколі Михайловичу безоплатно у власність земельну ділянку з кадастровим номером 7324583200:03:001:0094, площею 0,2500 га, для будівництва та обслуговування житлового будинку, господарських будівель і споруд в с. Зруб-Комарівський.

10. Затвердити технічну документацію із землекустрою щодо встановлення (відновлення) меж земельних ділянок в натурі (на місцевості) та передати Зініну Андрію Миколайовичу безоплатно у власність земельні ділянки:

- з кадастровим номером 7324589500:04:006:0017, площею 0,0800 га для ведення особистого селянського господарства в с. Стара Жадова, вул. Дружби;
- з кадастровим номером 7324589500:04:007:0007, площею 0,1700 га, для ведення особистого селянського господарства в с. Стара Жадова, вул. Дружби.

11. Затвердити технічну документацію із землекустрою щодо встановлення (відновлення) меж земельної ділянки в натурі (на місцевості) та передати Нікіфоряк Марії Іванівні безоплатно у власність земельну ділянку з кадастровим номером 7324589500:04:007:0029, площею 0,2500 га, для ведення особистого селянського господарства в с. Стара Жадова, вул. О.Кобилянської.

	<p>12. Затвердити технічну документацію із землеустрою щодо встановлення (відновлення) меж земельної ділянки в натурі (на місцевості) та передати Мігальському Олексію Васильовичу безоплатно у власність земельну ділянку з кадастровим номером 7324583000:01:003:0205, площею 0,2500 га, для будівництва та обслуговування житлового будинку, господарських будівель і споруд в с. Давидівка, вул. Миру, 70.</p> <p>13. Затвердити технічну документацію із землеустрою щодо встановлення (відновлення) меж земельної ділянки в натурі (на місцевості) та передати Нікіфоряк Ткачук Людмилі Василівні безоплатно у власність земельну ділянку з кадастровим номером 7324589500:04:002:0023, площею 0,2500 га, для будівництва та обслуговування житлового будинку, господарських будівель і споруд в с. Стара Жадова, вул. Головна, 32.</p> <p>14. Рекомендувати заявникам забезпечити проведення державної реєстрації речових прав на відповідні вищезазначені земельні ділянки у встановленому законом порядку.</p>	
<p>7</p> <p>Про розгляд заяв громадян з приводу затвердження проектів землеустрою щодо відведення земельних ділянок та їх безоплатну передачу у власність</p>	<p>1. Затвердити проект землеустрою щодо відведення земельної ділянки у власність та передати Садик Ганні Семенівні безоплатно у власність земельну ділянку з кадастровим номером 7324510100:03:007:0118, площею 0,0083 га для будівництва індивідуального гаража в м. Сторожинець, вул. К. Галкіна.</p> <p>2. Затвердити проект землеустрою щодо відведення земельної ділянки у власність та передати Данко Олександрю Михайловичу безоплатно у власність земельну ділянку з кадастровим номером 7324510100:03:007:0057, площею 0,0083 га для будівництва індивідуального гаража в м. Сторожинець, вул. К. Галкіна.</p> <p>3. Затвердити проект землеустрою щодо відведення земельних ділянок у власність та передати Бутенко Людмилі Василівні безоплатно у власність земельні ділянки: - з кадастровим номером 7324510100:03:002:0019, площею 0,0041 га для будівництва індивідуального гаража в м. Сторожинець, вул. Б. Хмельницького; - з кадастровим номером 7324510100:03:002:0037, площею 0,0236 га для ведення особистого селянського господарства в м. Сторожинець, вул. Б. Хмельницького.</p> <p>4. Затвердити проект землеустрою щодо відведення земельної ділянки у власність та передати Штирбу Михайлу Георгійовичу безоплатно у власність земельну ділянку з кадастровим номером 7324510100:03:003:0014, площею 0,2400 га для ведення особистого селянського господарства за адресою: Чернівецька область, Чернівецький район на території Сторожинської міської ради (м. Сторожинець, вул. Вапківська).</p> <p>5. Затвердити проект землеустрою щодо відведення земельної ділянки у власність та передати Марцинишину Івану Івановичу безоплатно у власність земельну ділянку з кадастровим номером 7324580500:02:004:0009, площею 0,3953 га для ведення</p>	<p>За-6 [Signature] [Signature]</p>

	<p>особистого селянського господарства в с. Ванілів-Підгірний.</p> <p>6. Затвердити проект землеустрою щодо відведення земельної ділянки у власність та передати Кушніру Василю Іллічу безоплатно у власність земельну ділянку з кадастровим номером 7324585000:02:004:0154, площею 0,2249 га для будівництва та обслуговування житлового будинку, господарських будівель і споруд в с. Комарівці, пров. Панський.</p> <p>7. Затвердити проект землеустрою щодо відведення земельної ділянки у власність та передати Мадярику Іллі Григоровичу безоплатно у власність земельну ділянку з кадастровим номером 7324589500:01:001:0032, площею 0,0970 га для ведення особистого селянського господарства в с. Дібрівка, вул. Трудова.</p> <p>8. Затвердити проект землеустрою щодо відведення земельної ділянки у власність та передати Пилипко Любі Тарасівні безоплатно у власність земельну ділянку з кадастровим номером 7324589500:01:003:0011, площею 1,8000 га для ведення особистого селянського господарства в с. Дібрівка, вул. Райдужна.</p> <p>9. Затвердити проект землеустрою щодо відведення земельної ділянки у власність та передати Горжовському Іллі Михайловичу безоплатно у власність земельну ділянку з кадастровим номером 7324584500:02:001:0027, площею 0,1129 га для ведення особистого селянського господарства в с. Панка, вул. Шевченка.</p> <p>10. Затвердити проект землеустрою щодо відведення земельної ділянки у власність та передати Гаврилку Роману Івановичу безоплатно у власність земельну ділянку з кадастровим номером 7324587500:02:003:0016, площею 0,3000 га для ведення особистого селянського господарства в с. Заболоття, вул. Чорна.</p> <p>11. Затвердити проект землеустрою щодо відведення земельної ділянки у власність та передати Чернівчичу Анатолію Петровичу безоплатно у власність земельну ділянку з кадастровим номером 7324583200:03:002:0512, площею 0,1621 га для ведення особистого селянського господарства в с. Зруб-Комарівський, вул. Тисівська.</p> <p>12. Затвердити проект землеустрою щодо відведення земельної ділянки у власність та передати Гатежу Михайлу Григоровичу безоплатно у власність земельну ділянку з кадастровим номером 7324583000:01:001:0077, площею 0,1200 га для індивідуального садівництва в с. Давидівка.</p> <p>13. Затвердити проект землеустрою щодо відведення земельних ділянок у власність та передати Сумарюку Івану Григоровичу безоплатно у власність земельні ділянки: - з кадастровим номером 7324583000:02:001:0160, площею 1,2786 га для ведення особистого селянського господарства в с. Давидівка, вул. О.Кобилянської; - з кадастровим номером 7324583000:02:001:0161, площею 0,1517 га для ведення особистого селянського господарства в с. Давидівка, вул. О.Кобилянської.</p>	
--	--	--

14. Затвердити проект землеустрою щодо відведення земельної ділянки у власність та передати Гашпану Андрію Петровичу безоплатно у власність земельну ділянку з кадастровим номером 7324583000:01:007:0328, площею 1,0000 га для ведення особистого селянського господарства в с. Давидівка.
15. Затвердити проект землеустрою щодо відведення земельної ділянки у власність та передати Мironу Степану Івановичу безоплатно у власність земельну ділянку з кадастровим номером 7324585500:01:007:0007, площею 0,3463 га для ведення особистого селянського господарства в с. Костинці, вул. Головна.
16. Затвердити проект землеустрою щодо відведення земельної ділянки у власність та передати Чеорчі Василю Васильовичу безоплатно у власність земельну ділянку з кадастровим номером 7324588000:01:002:0357, площею 0,1885 га для ведення особистого селянського господарства в с. Ропча, хутір Глибочок.
17. Затвердити проект землеустрою щодо відведення земельної ділянки у власність та передати Меглею Іллі Дмитровичу безоплатно у власність земельну ділянку з кадастровим номером 7324588000:02:004:0100, площею 0,1200 га для індивідуального садівництва в с. Ропча.
18. Затвердити проект землеустрою щодо відведення земельної ділянки у власність та передати Козмінському Станіславу Арестидійовичу безоплатно у власність земельну ділянку з кадастровим номером 7324588000:02:002:0391, площею 0,1200 га для індивідуального садівництва в с. Ропча, вул. М.Емійнеску.
19. Затвердити проект землеустрою щодо відведення земельної ділянки у власність та передати Токіца Марині Арестидійівні безоплатно у власність земельну ділянку з кадастровим номером 7324588000:02:002:0392, площею 0,2500 га для будівництва та обслуговування житлового будинку, господарських будівель і споруд в с. Ропча, вул. М.Емійнеску.
20. Затвердити проект землеустрою щодо відведення земельної ділянки у власність та передати Павел Данієлі Іванівні безоплатно у власність земельну ділянку з кадастровим номером 7324588000:02:002:0174, площею 0,2000 га для будівництва та обслуговування житлового будинку, господарських будівель і споруд в с. Ропча.
21. Затвердити проект землеустрою щодо відведення земельної ділянки у власність та передати Олар Анжелі Вікторівні безоплатно у власність земельну ділянку з кадастровим номером 7324588000:01:001:0016, площею 0,3637 га для ведення особистого селянського господарства в с. Ропча, хутір Глибочок.
22. Затвердити проект землеустрою щодо відведення земельної ділянки у власність та передати Шубран Антоніні Михайлівні безоплатно у власність земельну ділянку з кадастровим номером 7324588000:02:003:0033, площею 0,6058 га для ведення

особистого селянського господарства в с. Ропча.

23. Затвердити проект землеустрою щодо відведення земельних ділянок у власність та передати Лупей Наталії Дмитрівні безоплатно у власність земельні ділянки:
- з кадастровим номером 7324588000:01:003:0271, площею 0,1600 га для будівництва та обслуговування житлового будинку, господарських будівель і споруд в с. Ропча;
- з кадастровим номером 7324588000:02:003:0013, площею 0,6000 га для ведення особистого селянського господарства в с. Ропча.

24. Затвердити проект землеустрою щодо відведення земельних ділянок у власність та передати Варзар Марії Іванівні безоплатно у власність земельні ділянки:
- з кадастровим номером 7324588000:02:003:0032, площею 0,3700 га для ведення особистого селянського господарства в с. Ропча;
- з кадастровим номером 7324588000:02:003:0031, площею 0,6000 га для ведення особистого селянського господарства в с. Ропча.

25. Затвердити проект землеустрою щодо відведення земельної ділянки у власність та передати Левицькій Альоні Іванівні безоплатно у власність земельну ділянку з кадастровим номером 7324588000:02:001:0216, площею 0,5363 га для ведення особистого селянського господарства в с. Ропча.

26. Затвердити проект землеустрою щодо відведення земельної ділянки у власність та передати Штефуряку Георгію Васильовичу безоплатно у власність земельну ділянку з кадастровим номером 7324588000:01:002:0348, площею 0,2300 га для ведення особистого селянського господарства в с. Ропча.

27. Затвердити проект землеустрою щодо відведення земельної ділянки у власність та передати Писарюк Руслані Василівні безоплатно у власність земельну ділянку з кадастровим номером 7324583200:03:002:0511, площею 0,1500 га для ведення особистого селянського господарства в с. Зруб-Комарівський, вул. Тисівська.


28. Затвердити проект землеустрою щодо відведення земельної ділянки у власність та передати Оленюк Яні Сергіївні безоплатно у власність земельну ділянку з кадастровим номером 7324583200:03:002:0509, площею 0,3274 га для ведення особистого селянського господарства в с. Зруб-Комарівський, вул. Тисівська.


29. Затвердити проект землеустрою щодо відведення земельної ділянки у власність та передати Побіжану Михайлу Дмитровичу безоплатно у власність земельну ділянку з кадастровим номером 7324583200:03:002:0507, площею 0,1800 га для ведення особистого селянського господарства в с. Зруб-Комарівський, вул. Тисівська.

30. Затвердити проект землеустрою щодо відведення земельної ділянки у власність та передати Продан Марії Василівні безоплатно у власність земельну ділянку з кадастровим номером 7324583200:03:002:0508, площею 0,1500 га для ведення

	<p>особистого селянського господарства в с. Зруб-Комарівський, вул. Готарська.</p> <p>31. Затвердити проект землеустрою щодо відведення земельної ділянки у власність та передати Слободському Іллі Самсоновичу безоплатно у власність земельну ділянку з кадастровим номером 7324589500:01:002:0025, площею 0,1567 га для ведення особистого селянського господарства в с. Дібрівка, вул. Головна.</p> <p>32. Затвердити проект землеустрою щодо відведення земельної ділянки у власність та передати Кішукі Юрію Іллічу безоплатно у власність земельну ділянку з кадастровим номером 7324580500:03:004:0013, площею 0,1200 га для індивідуального садівництва в с. Банилів-Підгірний.</p> <p>33. Затвердити проект землеустрою щодо відведення земельної ділянки у власність та передати Мартинюк Світлані Іванівні безоплатно у власність земельну ділянку з кадастровим номером 7324580500:01:001:1248, площею 0,3909 га для ведення особистого селянського господарства в с. Банилів-Підгірний.</p> <p>34. Питання затвердження проекту землеустрою щодо відведення земельних ділянок у власність та передачу Гончаренко Юнні Олексіївні безоплатно у власність земельної ділянки з кадастровим номером 7324580500:01:004:0012, площею 0,1689 га для ведення особистого селянського господарства в с. Банилів-Підгірний повернути на доопрацювання.</p>	
<p>8</p> <p>Про розгляд заяв з приводу надання дозволу на розроблення технічних документів із землеустрою щодо встановлення (відновлення) меж земельних ділянок</p>	<p>1. Надати дозвіл Баркатовій Георгіні Іванівні на розроблення технічної документації із землеустрою щодо встановлення (відновлення) меж земельної ділянки в натурі (на місцевості) урочище «Ставки», орієнтовною площею 2,21 га для ведення товарного сільськогосподарського виробництва в м. Сторожинець.</p> <p>2. Надати дозвіл Рудей Івану Михайловичу на розроблення технічної документації із землеустрою щодо встановлення (відновлення) меж земельних ділянок в натурі (на місцевості) орієнтовними площами 0,11 га та 0,55 га для ведення товарного сільськогосподарського виробництва в с. Ясени.</p> <p>3. Надати дозвіл Токарюк Леонорі Несторівні на розроблення технічної документації із землеустрою щодо встановлення (відновлення) меж земельних ділянок в натурі (на місцевості):</p> <ul style="list-style-type: none"> - орієнтовною площею 0,36 га для ведення товарного сільськогосподарського виробництва урочище «за Ольгою», в с. Костинці; - орієнтовною площею 0,10 га для ведення товарного сільськогосподарського виробництва, урочище «Заостра» с. Костинці; - орієнтовною площею 0,13 га для ведення товарного сільськогосподарського виробництва урочище «біля Андрушак», в с. Костинці. 	<p>За-7</p>
<p>9</p> <p>Про затвердження технічної</p>	<p>1. Затвердити технічну документацію про нормативну грошову оцінку</p>	<p>За-7</p>


<p>Документації про нормативну грошову оцінку земельних ділянок</p>	<p>земельної ділянки з кадастровим номером 7324510100:04:003:0253, площею 0,0003 га (14.02 -для розміщення , будівництва, експлуатації та обслуговування будівель і споруд об'єктів передачі електричної та теплової енергії). Нормативна грошова оцінка земельної ділянки становить 600,05 грн.</p> <p>2. Затвердити технічну документацію про нормативну грошову оцінку земельної ділянки з кадастровим номером 7324510100:04:003:0260, площею 0,0003 га (14.02 -для розміщення , будівництва, експлуатації та обслуговування будівель і споруд об'єктів передачі електричної та теплової енергії). Нормативна грошова оцінка земельної ділянки становить 600,05 грн.</p> <p>3. Затвердити технічну документацію про нормативну грошову оцінку земельної ділянки з кадастровим номером 7324510100:04:003:0257, площею 0,0003 га (14.02 - для розміщення , будівництва, експлуатації та обслуговування будівель і споруд об'єктів передачі електричної та теплової енергії). Нормативна грошова оцінка земельної ділянки становить 600,05 грн.</p> <p>4. Затвердити технічну документацію про нормативну грошову оцінку земельної ділянки з кадастровим номером 7324510100:04:003:0252, площею 0,0016 га (14.02 - для розміщення , будівництва, експлуатації та обслуговування будівель і споруд об'єктів передачі електричної та теплової енергії). Нормативна грошова оцінка земельної ділянки становить 3200,27 грн.</p> <p>5. Затвердити технічну документацію про нормативну грошову оцінку земельної ділянки з кадастровим номером 7324510100:04:003:0256, площею 0,0003 га (14.02 - для розміщення , будівництва, експлуатації та обслуговування будівель і споруд об'єктів передачі електричної та теплової енергії). Нормативна грошова оцінка земельної ділянки становить 600,05 грн.</p> <p>6. Затвердити технічну документацію про нормативну грошову оцінку земельної ділянки з кадастровим номером 7324510100:04:003:0254, площею 0,0003 га (14.02 - для розміщення , будівництва, експлуатації та обслуговування будівель і споруд об'єктів передачі електричної та теплової енергії). Нормативна грошова оцінка земельної ділянки становить 600,05 грн.</p> <p>7. Затвердити технічну документацію про нормативну грошову оцінку земельної ділянки з кадастровим номером 7324510100:02:004:0001, площею 0,0023 га (14.02 - для розміщення , будівництва, експлуатації та обслуговування будівель і споруд об'єктів передачі електричної та теплової енергії). Нормативна грошова оцінка земельної ділянки становить 3720,64 грн.</p> <p>8. Затвердити технічну документацію про нормативну грошову оцінку земельної ділянки з кадастровим номером 7324587500:01:004:0020, площею 0,0022 га (14.02 -</p>	
---	--	--


	<p>для розміщення, будівництва, експлуатації та обслуговування будівель і споруд об'єктів передачі електричної та теплової енергії). Нормативна грошова оцінка земельної ділянки становить 4108,44 грн.</p>	
<p>10 Про розгляд заяв з приводу затвердження проектів землеустрою щодо зміни цільового призначення земельних ділянок, зміну їх цільового призначення</p>	<p>1. Затвердити проект землеустрою щодо відведення земельної ділянки, цільове призначення якої змінюється із земель для ведення особистого селянського господарства у землі для будівництва і обслуговування житлового будинку господарських будівель і споруд (присадибна ділянка), та змінити цільове призначення земельної ділянки, кадастровий номер 7324510100:01:003:0504, площею 0,1000 га, що знаходиться за адресою: м. Сторожинець, вул. І.Крейтера, яка належить Маковському Михайлу Штефановичу на землі житлової та громадської забудови для будівництва та обслуговування житлового будинку, господарських будівель і споруд.</p> <p>2. Відділу земельних відносин та комунальної власності Сторожинецької міської ради внести відповідні зміни в земельно-облікові документи міської ради.</p>	<p>За-6 Урмасова-1</p>
<p>11 Про розгляд клопотань АТ «Чернівціобленерго»</p>	<p>1. Затвердити проект землеустрою щодо відведення земельної ділянки та передати АТ «Чернівціобленерго» в оренду, терміном на 49 років, земельну ділянку з кадастровим номером 7324588000:02:004:0394, площею 0,0023 га для розміщення, будівництва, експлуатації та обслуговування будівель і споруд об'єктів передачі електричної та теплової енергії в с.Ропча, встановивши орендну плату в розмірі 12,00 % від нормативної грошової оцінки земельної ділянки на рік.</p> <p>Зобов'язати АТ «Чернівціобленерго» випродовж двох місяців (з дня набрання чинності цим рішенням) сплатити втрачені сільськогосподарського виробництва в сумі 57,71 грн. у встановленому законом порядку.</p> <p>2. Затвердити проект землеустрою щодо відведення земельної ділянки та передати АТ «Чернівціобленерго» в оренду, терміном на 49 років, земельну ділянку з кадастровим номером 7324588000:02:001:0218, площею 0,0022 га для розміщення, будівництва, експлуатації та обслуговування будівель і споруд об'єктів передачі електричної та теплової енергії в с.Ропча, встановивши орендну плату в розмірі 12,00 % від нормативної грошової оцінки земельної ділянки на рік.</p> <p>3. Затвердити проект землеустрою щодо відведення земельної ділянки та передати АТ «Чернівціобленерго» в оренду, терміном на 49 років, земельну ділянку з кадастровим номером 7324510100:02:004:0001, площею 0,0023 га для розміщення, будівництва, експлуатації та обслуговування будівель і споруд об'єктів передачі електричної та теплової енергії в м.Сторожинець, встановивши орендну плату в розмірі 12,00 % від нормативної грошової оцінки земельної ділянки на рік.</p> <p>Зобов'язати АТ «Чернівціобленерго» випродовж двох місяців (з дня набрання чинності цим рішенням) сплатити втрачені сільськогосподарського виробництва в сумі 109,43</p>	<p>За-7</p> 


	<p>об'єктів і споруд телекомунікацій в с. Панка (за межами населеного пункту).</p> <p>3. Надати дозвіл ТзОВ «ЕЛІТ ПНЮС» (код ЄДРПОУ 32722824) на розроблення проекту землеустрою щодо відведення у власність шляхом викупу земельної ділянки, орієнтовною площею 0,50 га, для будівництва та обслуговування будівель торгівлі (обслуговування будівлі АЗС) в м. Сторожинець по вул. Чернівцькій.</p> <p>4. Зобов'язати заявника протягом трьох місяців (з дня набрання чинності цим рішенням) укласти договір на розроблення проекту землеустрою щодо відведення земельних ділянок з розробником документації із землеустрою, визначеним ст. 26 Закону України "Про землеустрій".</p> <p>5. У разі невиконання п. 4 даного рішення дозвіл на розроблення документації із землеустрою втрачає свою чинність.</p>	<p>ПЗ, За-3 Урешається-4</p>
<p>15</p> <p>Про розгляд клопотання ТзОВ «ТРУА ЕНЕРДЖИ»</p>	<p>1. Надати дозвіл ТзОВ «ТРУА ЕНЕРДЖИ» (код ЄДРПОУ 42324477) на замовлення розроблення технічної документації із землеустрою щодо поділу земельної ділянки комунальної власності з кадастровим номером 7324585000:02:002:113, площею 7,7208 га для розміщення, будівництва, експлуатації та обслуговування будівель і споруд об'єктів енергогенеруючих підприємств, установ і організацій в с. Комарівці по вул. Паньській на чотири окремі земельні ділянки орієнтовною площею 1,93 га кожна.</p>	<p>За-3 Урешається-3.</p>
<p>16</p> <p>Про надання дозволу на виготовлення технічної документації із землеустрою щодо встановлення (відновлення) меж земельної ділянки в натурі (на місцевості) з метою передачі її в оренду</p>	<p>1. Надати дозвіл Зеленоку Владиславу Павловичу на виготовлення технічної документації із землеустрою щодо встановлення (відновлення) меж земельних ділянок в натурі (на місцевості) з метою передачі в оренду земельних ділянок:</p> <ul style="list-style-type: none"> - орієнтовною площею 0,10 га для будівництва та обслуговування житлового будинку, господарських будівель і споруд в м. Сторожинець по вул. Підгірній, 2; - орієнтовною площею 0,31 га для городництва в м. Сторожинець по вул. Підгірній. <p>2. Надати дозвіл Іваніщуку Дмитру Васильовичу на виготовлення технічної документації із землеустрою щодо встановлення (відновлення) меж земельної ділянки в натурі (на місцевості) з метою передачі в оренду земельної ділянки орієнтовною площею 0,22 га для будівництва та обслуговування житлового будинку, господарських будівель і споруд в с. Ваніїв-Підгірний по вул. Круглова, 36.</p> <p>3. Надати дозвіл Старожадівському сільському споживчому товариству (код ЄДРПОУ 05591193) на виготовлення технічної документації із землеустрою щодо встановлення (відновлення) меж земельної ділянки в натурі (на місцевості) з метою передачі в оренду земельної ділянки площею 0,17 га для будівництва та обслуговування будівель торгівлі в с. Костинці по вул. Квітневій, 141.</p> <p>4. Зобов'язати заявників протягом трьох місяців (з дня набрання чинності цим рішенням) укласти договір на виготовлення технічної документації із землеустрою</p>	<p>За-5.</p> 

	<p>щодо встановлення (відновлення) меж земельних ділянок в натурі (на місцевості), з метою передачі їх в оренду, з розробником документації із землеустрою, визначеним ст. 26 Закону України "Про землеустрій".</p> <p>5. У разі невиконання п. 4 даного рішення дозвіл на розроблення документації із землеустрою втрачає свою чинність.</p>	
<p>17</p> <p>Про внесення змін до окремих рішень сесії Сторожинецької міської ради</p>	<p>1. Внести зміни до п.1 рішення XII позачергової сесії VIII скликання Сторожинецької міської ради від 30.09.2021 року №290-12/2021 «Про розгляд клопотань АТ Чернівціобленерго» замінивши адресу «м.Сторожинець» на «за межами населеного пункту Сторожинець Сторожинецької міської ради».</p> <p>2. Внести зміни до п.2 рішення XII позачергової сесії VIII скликання Сторожинецької міської ради від 30.09.2021 року №290-12/2021 «Про розгляд клопотань АТ Чернівціобленерго» замінивши адресу «с.Ропча» на «за межами населеного пункту Ропча Сторожинецької міської ради».</p> <p>3. Внести зміни до п.3 рішення XII позачергової сесії VIII скликання Сторожинецької міської ради від 30.09.2021 року №290-12/2021 «Про розгляд клопотань АТ Чернівціобленерго» доповнивши його після слів «за межами населеного пункту Стара Жадова» текстом встановивши орендну плату в розмірі 12.00 % від нормативно-грошової оцінки земельних ділянок в рік.</p> <p>4. Внести зміни до п.2 рішення XI сесії VIII скликання Сторожинецької міської ради від 02.09.2021 року №265-11/2021 «Про розгляд заяв з приводу надання дозволу на розроблення проектів землеустрою щодо відведення земельних ділянок безоплатно у власність» замінивши адресу «вул. М.Грушевського, 13» на «вул. М.Грушевського, 15».</p> <p>5. Внести зміни до п.15 рішення VII сесії VIII скликання Сторожинецької міської ради від 30.03.2021 року №79-7/2021 «Про розгляд заяв з приводу надання дозволу на розроблення проектів землеустрою щодо відведення земельних ділянок безоплатно у власність» замінивши адресу «с.Зруб-Комарівський по вул. Береговій» на «с.Зруб-Комарівський».</p>	<p>Зруб</p>
<p>18</p> <p>Про затвердження проекту землеустрою та передачу земельної ділянки в постійне користування</p>	<p>1. Затвердити проект землеустрою щодо відведення земельної ділянки та передати об'єднанню співвласників багатоквартирного будинку «Галкіна 2020» (код ЄДРПОУ 43972546, голова Данко Олександр Михайлович) в постійне користування земельну ділянку з кадастровим номером 7324510100:03:007:0141, площею 0,4500 га для будівництва та обслуговування багатоквартирного житлового будинку в місті Сторожинці по вул. К.Галкіна, 7.</p> <p>2. Рекомендувати заявнику забезпечити проведення державної реєстрації речових права на вищезазначену земельну ділянку у встановленому законом порядку.</p>	<p>Зруб-7</p> 


19	Про розгляд заяв громадян, бажаючих отримати земельні ділянки для індивідуального гаража	1. Включити Білака Миколау Героїївича в списки осіб, бажаючих отримати земельну ділянку для будівництва індивідуального гаража на території Сторожинської міської ради.	За-б.
20	Про розгляд заяви голови ОСББ «Шевченка 2021»	1. Надати дозвіл ОСББ «Шевченка 2021» (код ЄДРПОУ 44463507, голова Іліка Тетяна Аркадіївна) на виготовлення проекту землеустрою щодо відведення земельної ділянки в постійне користування, орієнтовною площею 0,06 га для будівництва та обслуговування багатоквартирного житлового будинку, господарських будівель і споруд (за рахунок земель промадської та житлової забудови (під будівлями) у м. Сторожинець по вул. Шевченка, 23. 2. Зобов'язати голову ОСББ «Шевченка 2021» Іліку Т.А. забезпечити виготовлення проекту землеустрою та подання його на розгляд сесії Сторожинської міської ради для прийняття відповідного рішення.	За-б
21	Про затвердження технічної документації із землеустрою щодо поділу земельної ділянки	1. Внести зміни до п.2 рішення ХІVІІ сесії VІІ скликання Сторожинської міської ради від 10.10.2020 року №267-47/2020 «Про замовлення технічної документації із землеустрою щодо поділу земельної ділянки комунальної власності з текстом «на 18-ть окремих земельних ділянок» на текст «на 29 окремих земельних ділянок». 2. Затвердити технічну документацію із землеустрою щодо поділу земельної ділянки комунальної власності з кадастровим номером 7324510100:01:001:0487 площею 28,4909 га з утворенням нових земельних ділянок, а саме: - з кадастровим номером 7324510100:01:001:0520 площею 0,1157 га; - з кадастровим номером 7324510100:01:001:0550 площею 0,1158 га; - з кадастровим номером 7324510100:01:001:0505 площею 0,1158 га; - з кадастровим номером 7324510100:01:001:0513 площею 0,1158 га; - з кадастровим номером 7324510100:01:001:0515 площею 0,1135 га; - з кадастровим номером 7324510100:01:001:0504 площею 0,7000 га; - з кадастровим номером 7324510100:01:001:0506 площею 0,1159 га; - з кадастровим номером 7324510100:01:001:0507 площею 0,1157 га; - з кадастровим номером 7324510100:01:001:0509 площею 0,1158 га; - з кадастровим номером 7324510100:01:001:0510 площею 0,1158 га; - з кадастровим номером 7324510100:01:001:0517 площею 0,1135 га; - з кадастровим номером 7324510100:01:001:0511 площею 0,1135 га; - з кадастровим номером 7324510100:01:001:0512 площею 0,1135 га; - з кадастровим номером 7324510100:01:001:0514 площею 0,1135 га; - з кадастровим номером 7324510100:01:001:0519 площею 0,1135 га; - з кадастровим номером 7324510100:01:001:0521 площею 0,1135 га;	За-5 Стрешаківська-1

	<ul style="list-style-type: none"> - з кадастровим номером 7324510100:01:001:0522 площею 0,1135 га; - з кадастровим номером 7324510100:01:001:0523 площею 0,1135 га; - з кадастровим номером 7324510100:01:001:0524 площею 0,1135 га; - з кадастровим номером 7324510100:01:001:0525 площею 0,1200 га; - з кадастровим номером 7324510100:01:001:0526 площею 0,1200 га; - з кадастровим номером 7324510100:01:001:0599 площею 0,1147 га; - з кадастровим номером 7324510100:01:001:0527 площею 0,1149 га; - з кадастровим номером 7324510100:01:001:0598 площею 0,1149 га; - з кадастровим номером 7324510100:01:001:0528 площею 0,1150 га; - з кадастровим номером 7324510100:01:001:0529 площею 0,1149 га; - з кадастровим номером 7324510100:01:001:0530 площею 0,1200 га; - з кадастровим номером 7324510100:01:001:0516 площею 0,0722 га; - з кадастровим номером 7324510100:01:001:0518 площею 24,7230га. <p>3. Доручити відділу земельних відносин Сторожинської міської ради забезпечити здійснення рестрації речових прав на вищезазначені земельні ділянки.</p>	
<p>22</p> <p>Про розгляд заяви Лютика О.М.</p>	<p>1. Затвердити технічну документацію із землеустрою щодо поділу земельної ділянки 03.10 для будівництва та обслуговування будівель ринкової інфраструктури Сторожинської міської ради, з кадастровим номером 7324510100:03:002:0666 площею 0,5893 га з утворенням нових земельних ділянок з кадастровим номером 7324510100:03:002:0018 площею 0,0025 га та з кадастровим номером 7324510100:03:002:0017 площею 0,5868 га.</p>	<p>За-б.</p>
<p>23</p> <p>Про замовлення розроблення технічної документації з нормативної грошової оцінки земель населеного пункту Ропча</p>	<p>1. Замовити розроблення технічної документації з нормативної грошової оцінки земель населеного пункту Ропча Сторожинської міської ради.</p> <p>2. Уповноважити Сторожинського міського голову на підписання відповідної угоди з розробником документації із землеустрою відповідно до Закону України "Про землеустрій".</p>	<p>За-б.</p>
<p>24</p> <p>Про розгляд заяв з приводу затвердження проектів землеустрою щодо відведення земельних ділянок та передачу їх в оренду</p>	<p>1. Затвердити проект землеустрою щодо відведення земельної ділянки в оренду та передати Хорюк Руслані Валерійівні в оренду, терміном на <u>7</u> років, земельну ділянку з кадастровим номером 7324510100:01:001:0530, площею 0,1200 га, для городництва в м.Сторожинець по вул. Полтавській, встановивши орендну плату в розмірі 12 % від нормативної грошової оцінки земельної ділянки на рік.</p> <p>2. Затвердити проект землеустрою щодо відведення земельної ділянки в оренду та передати Курик Домніці Дмитрівні в оренду, терміном на <u>40</u> років, земельну ділянку з кадастровим номером 7324510100:03:007:0081, площею 0,1000 га, для будівництва та обслуговування житлового будинку, господарських будівель і споруд в м.Сторожинець по вул. Чехова, 18А, встановивши орендну плату в розмірі 0,20 % від</p>	<p>За-б.</p> 

		<p>нормативної грошової оцінки земельної ділянки на рік.</p> <p>3. Затвердити Бужорі Миколі Володимировичу проект землекустрою щодо відведення земельної ділянки у користування на умовах оренди на земельну ділянку з кадастровим номером 7324585000:02:004:0067, площею 0,4300 га, для розміщення та експлуатації основних, підсобних і допоміжних будівель та споруд підприємств переробної, машинобудівної та іншої промисловості, місце розташування земельної ділянки: Чернівецька область, Чернівецький район, Сторожинецька міська територіальна громада, за межами населеного пункту Комарівці (згідно даних Державного земельного кадастру на території Комарівської сільської ради).</p> <p>Надати дозвіл Бужорі Миколі Володимировичу на розроблення технічної документації з нормативної грошової оцінки земельної ділянки з кадастровим номером 7324585000:02:004:0067, площею 0,4300 га, для розміщення та експлуатації основних, підсобних і допоміжних будівель та споруд підприємств переробної, машинобудівної та іншої промисловості, місце розташування земельної ділянки: Чернівецька область, Чернівецький район, Сторожинецька міська територіальна громада, за межами населеного пункту Комарівці (згідно даних Державного земельного кадастру на території Комарівської сільської ради).</p> <p>4. Зобов'язати заявників впродовж місяця, у встановленому законом порядку, укласти з міською радою договори оренди землі та забезпечити проведення державної реєстрації речового права на вищезазначені земельні ділянки.</p>	
25	<p>Про розгляд заяв громадян з приводу надання дозволів на розроблення проектів землекустрою щодо відведення земельних ділянок в оренду</p>	<p>1. Надати дозвіл Шубран Олександрі Тодорівні на розроблення проекту землекустрою щодо відведення, на умовах оренди, земельної ділянки орієнтовною площею 0,15 га, для городництва в с. Ропча, кут Гумарія.</p> <p>2. Надати дозвіл Гордею Івану Михайловичу на розроблення проекту землекустрою щодо відведення, на умовах оренди, земельної ділянки орієнтовною площею 0,14 га, для городництва в м. Сторожинець по вул. Клинівській.</p> <p>3. Надати дозвіл Стецькій Орісі Іванівні на розроблення проекту землекустрою щодо відведення, на умовах оренди, земельної ділянки орієнтовною площею 0,19 га, для городництва в м. Сторожинець по вул. Польовій.</p> <p>4. Надати дозвіл Равлюк Аліні Вячеславівні на розроблення проекту землекустрою щодо відведення, на умовах оренди, земельної ділянки орієнтовною площею 0,10 га, для городництва в м. Сторожинець по вул. Крилова.</p> <p>5. Надати дозвіл Гатєж Наталії Тодорівні на розроблення проекту землекустрою щодо відведення, на умовах оренди, земельної ділянки орієнтовною площею 0,10 га, для городництва в м. Сторожинець по вул. Стефаніка.</p>	<p>За - Бужорі Микола - землекустрою</p> 

	<p>6. Надати дозвіл Когуту Петру Романовичу на розроблення проекту землеустрою щодо відведення, на умовах оренди, земельної ділянки орієнтовною площею 0,50 га, для городництва в м. Сторожинець по вул. Крилова.</p> <p>7. Надати дозвіл Когут Ірині Радівні на розроблення проекту землеустрою щодо відведення, на умовах оренди, земельної ділянки орієнтовною площею 0,50 га, для городництва в м. Сторожинець по вул. Крилова.</p> <p>8. Надати дозвіл Присяжнюку Олегу Борисовичу на розроблення проекту землеустрою щодо відведення, на умовах оренди, земельної ділянки орієнтовною площею 0,46 га, для розміщення та експлуатації основних, підсобних і допоміжних будівель та споруд підприємств переробної, машинобудівної та іншої промисловості в с. Банилів-Підгірний по вул. Довбуша, 41В.</p> <p>9. Надати дозвіл Мірвальду Михайлу Людвиговичу на розроблення проекту землеустрою щодо відведення, на умовах оренди, земельної ділянки орієнтовною площею 0,4234 га, для будівництва та обслуговування будівель закладів освіти в с. Банилів-Підгірний по вул. Полянівській, 20В.</p> <p>10. Надати дозвіл Смогоржевському Андрію Аскольдовичу на розроблення проекту землеустрою щодо відведення, на умовах оренди, земельної ділянки орієнтовною площею 1,00 га, для сінокосіння та випасання худоби в с. Слобода-Комарівці.</p> <p>11. Відмовити Угренюку Валиму Петровичу у наданні дозволу на розроблення проекту землеустрою щодо відведення, на умовах оренди, земельної ділянки орієнтовною площею 7,50 га, для сінокосіння та випасання худоби в с. Банилів-Підгірний з метою передачі в подальшому земельної ділянки в користування через аукціон.</p> <p>12. Відмовити Мироніку Василю Васильовичу у наданні дозволу на розроблення проекту землеустрою щодо відведення, на умовах оренди, земельної ділянки з кадастровим номером 7324510100:02:003:1000 площею 12,6392 га, для сінокосіння та випасання худоби в м. Сторожинець, у зв'язку із тим, що дана земельна ділянка включена до переліку продажу права оренди на неї на конкурсних умовах.</p> <p>13. Зобов'язати заявників протягом трьох місяців (з дня набрання чинності цим рішенням) укласти договір на розроблення проекту землеустрою щодо відведення земельних ділянок з розробником документації із землеустрою, визначеним ст. 26 Закону України "Про землеустрій".</p> <p>14. У разі невиконання п. 10 даного рішення дозвіл на розроблення документації із</p>	<p>17.11.2020</p> <p>Борисович О.Б.</p> <p>Миронік В.В.</p> <p>За-6</p> 
--	--	--

26	<p>Про розгляд клопотання ПАТ «ВФ Україна»</p>	<p>землеустрою втрачає свою чинність.</p>
27	<p>Про розгляд заяви Левицького В.І.</p>	<p>1. Відмовити ПАТ «ВФ Україна» (код ЄДРПОУ 14333937) у наданні дозволу на розроблення проекту землеустрою щодо відведення земельної ділянки в оренду, орієнтовною площею 100 м. кв. для розміщення та експлуатації об'єктів і споруд телекомунікацій в с. Давидівка.</p> <p>1. Відмовити Левицькому Валерію Іллічу у внесенні змін до рішення ІХ сесії VIII скликання від 24.06.2021 року №189-9/2021 «Про розгляд заяв з приводу передачі земельних ділянок в оренду» в частині зменшення розміру орендної плати за користування землею з 3,00% на 1,00 % від нормативно-грошової оцінки земельної ділянки на рік.</p>
28	<p>Про розгляд заяв громадян щодо передачі в оренду земельних ділянок</p>	<p>1. Передати Коману Григорію Івановичу в оренду, терміном на 3 роки, земельну ділянку з кадастровим номером 7324510100:01:005:0389, площею 0,0429 га для будівництва та обслуговування будівель торгівлі в м. Сторожинець по вул. Некрасова, 6 Б, встановивши орендну плату в розмірі 8 % від нормативно-грошової оцінки земельної ділянки на рік.</p> <p>2. Передати Плакошу Володимиру Михайловичу в оренду земельну ділянку з кадастровим номером 7324510100:03:002:0452 площею 0,3333 га для сінокосяння та випасання худоби в м. Сторожинець по вул. Пляжній.</p> <p>3. Відмовити Ірічку Василю Годоровичу у передачі в оренду земельної ділянки з кадастровим номером 7324510100:03:002:0452 площею 0,3333 га для сінокосяння та випасання худоби в м. Сторожинець по вул. Пляжній.</p> <p>4. Зобов'язати заявників випровож місяця (з дня набрання чинності цього рішення) укласти з міською радою договір оренди землі та забезпечити проведення державної реєстрації речових прав на вищезазначені земельні ділянки у встановленому законом порядку.</p>
29	<p>Про розгляд звернень щодо продовження терміну дії договорів оренди землі</p>	<p>1. Продовжити термін дії договору оренди землі від 12.10.2016 року, укладеного з Бостаном Михайлом Радовичем, зареєстрованого у Державному реєстрі речових прав на нерухоме майно від 24.10.2016 року, щодо земельної ділянки з кадастровим номером 7324510100:03:007:0520, площею 0,1300 га в м. Сторожинець по вул. Чехова на той самий строк і на тих самих умовах.</p> <p>2. Продовжити термін дії договору оренди землі від 12.10.2016 року, укладеного з Бостаном Іллею Радовичем, зареєстрованого у Державному реєстрі речових прав на нерухоме майно від 24.10.2016 року, щодо земельної ділянки з кадастровим номером 7324510100:03:007:0521, площею 0,1300 га в м. Сторожинець по вул. Чехова на той самий строк і на тих самих умовах.</p> <p>3. Зобов'язати заявників впродовж місяця у встановленому порядку укласти з</p>



		міською радою додаткові угоди до договорів оренди землі та забезпечити проведення їх державної реєстрації.	
30	Про надання дозволу на виготовлення технічної документації із землеустрою щодо поділу земельної ділянки комунальної власності	1. Надати дозвіл виконавчому комітету Сторожинської міської ради на розроблення технічної документації із землеустрою щодо поділу земельної ділянки комунальної власності з кадастровим номером 7324510100:01:001:0518, площею 24,7230 га на 60 окремих земельних ділянок, з яких 1-на ділянка орієнтовною площею 0,40 га, 1-на ділянка орієнтовною площею 18,7 га та 58 ділянок орієнтовними площами по 0,10 га, з урахуванням під'їзних доріг до кожної з них.	За-б
31			

А.О. Голова постійної комісії
Секретар постійної комісії

[Signature] *[Signature]* *[Signature]*
Голова *[Signature]* Секретар *[Signature]*

[Signature] *[Signature]*
Голова *[Signature]* Секретар *[Signature]*
20.10.2024

[Signature] *[Signature]*
Голова *[Signature]* Секретар *[Signature]*
20.10.2024

[Signature] *[Signature]*
Голова *[Signature]* Секретар *[Signature]*
20.10.2024