

СТОРОЖИНЕЦЬКА МІСЬКА РАДА  
ПРОТОКОЛ

засідання постійної комісії з питань регулювання земельних відносин, архітектури, будівництва та перспективного планування м.Сторожинець

від 18 вересня 2023 року

Голова комісії: Дигез А.О.

Присутні члени комісії: Швай І.І., Ананов В.С., Бойчук П.О., Богачук А.Р.

Відсутні члени комісії: Семарюк С.М., Федосін А.В., Теремішук М.В.

Присутні запрошені: Бенемук І.І., Супрунчук І.І., Снапеску К.І., Станегій О.М., Яковоб О.С.  
ПОРЯДОК ДЕННИЙ: Товбиський Д.В., Місяк Р.Т., Богачук А.Р.

Доповідає: Швай А.Р.

№ п/п/	Зміст питань що розглядаються	Проект рішення	Пропозиції та рекомендації комісії
1.	Про внесення змін до рішення Сторожинецької міської ради	Внести зміни до п.11 рішення XXIX сесії VIII скликання Сторожинецької міської ради від 19.05.2023 року № 107-29/2023 "Про затвердження технічних документів із землеустрою щодо встановлення (відновлення) меж земельних часток (паїв) в натурі (на місцевості)" замінивши в тексті кадастровий номер «7324583000:01:002:0006» на кадастровий номер: «7324583000:01:002:6006» (підстава: заява Писарюка С.В.. від 29.08.2023 року № 944, протокол №8471906 випраілення помилки від 07.07.2023 року).	За-5
2.	Про розгляд клопотань АТ «Чернівціобленерго»	1. Надати дозвіл Акціонерному Товариству «Чернівціобленерго» (код ЄДРПОУ 00130760) на розроблення проекту землеустрою щодо відведення, на умовах оренди, земельної ділянки орієнтовною площею 0,02 га для розміщення, будівництва, експлуатації та обслуговування будівель і споруд об'єктів передачі електричної енергії (для розміщення та обслуговування трансформаторної підстанції ТП-10/0,4 кВ) в м.Сторожинець по вул.Видинівського (підстава: клопотання №10/2-02/2793 від 14.08.2023 року). 2. Надати дозвіл Акціонерному Товариству «Чернівціобленерго» (код ЄДРПОУ 00130760) на розроблення проекту землеустрою щодо відведення, на умовах оренди, земельної ділянки орієнтовною площею 0,003 га для розміщення, будівництва,	За-5



	<p>експлуатації та обслуговування будівель і споруд об'єктів передачі електричної енергії (для розміщення та обслуговування трансформаторної підстанції ТП-10/0,4 кВ) за межами населеного пункту Заболоття (підстава: клопотання №10/2-02/2793 від 14.08.2023 року).</p> <p>1. Затвердити проект землеустрою щодо відведення земельної ділянки цільове призначення якої змінюється із земель "02.01 Для будівництва та обслуговування житлового будинку, господарських будівель і споруд (присадибна ділянка)" на землі "03.07 Для будівництва і обслуговування будівель торгівлі" гр. Лутанюка Віталія Васильовича кут Центр, в межах с.Панка Чернівецького району, Чернівецької області та змінити цільове призначення земельної ділянки з кадастровим номером 7324584500:02:001:1111, площею 0,3801 га, що знаходиться за адресою: с. Панка, яка належить Лутанюку Віталію Васильовичу (підстава: заява Лутанюка В.В. від 18.08.2023 року № 925, інформація з Державного реєстру речових прав на нерухоме майно та Реєстру прав власності на нерухоме майно, Державного реєстру Іпотек, Єдиного реєстру заборон відчуження об'єктів нерухомого майна щодо об'єкта нерухомого майна від 29.08.2023 р. № 344437542).</p> <p>2. Затвердити проект землеустрою щодо відведення земельної ділянки приватної власності Курика Георгія Дмитровича цільове призначення якої змінюється із земель «01.03 – для ведення особистого селянського господарства на землі «02.01 – для будівництва та обслуговування житлового будинку, господарських будівель і споруд» в м.Сторожинець, вул. Вашківська, 47 Чернівецького району Чернівецької області та змінити цільове призначення земельної ділянки з кадастровим номером 7324510100:03:003:0118, площею 0,2027 га, що знаходиться за адресою: м. Сторожинець, вул. Вашківська яка належить Курику Георгію Дмитровичу (підстава: заява Курика Г.Д. від 15.08.2023 року № 913, інформація з Державного реєстру речових прав на нерухоме майно та Реєстру прав власності на нерухоме майно, Державного реєстру Іпотек, Єдиного реєстру заборон відчуження об'єктів нерухомого майна щодо об'єкта нерухомого майна від 28.08.2023 р. № 344410604).</p> <p>3. Затвердити проект землеустрою щодо відведення земельної ділянки цільове призначення якої змінюється із земель "02.01 Для будівництва та обслуговування житлового будинку, господарських будівель і споруд (присадибна ділянка)" на землі "03.07 Для будівництва і обслуговування будівель торгівлі" гр. Пресяжнюку Олегу Борисовичу в межах с. Банилів-Підгірний, Чернівецького району, Чернівецької області та змінити цільове призначення земельної ділянки з кадастровим номером 7324580500:03:004:0013, площею 0,1200 га, що знаходиться за адресою: с. Банилів-Підгірний, яка належить Пресяжнюку Олегу Борисовичу (підстава: заява Пресяжнюка</p>
<p>3. Про розгляд заяв про затвердження проєктів землеустрою щодо відведення земельних ділянок цільове призначення яких змінюється</p>	

3а-5



О.Б. від 25.08.2023 року № 940, інформація з Державного реєстру речових прав на нерухоме майно та Реєстру прав власності на нерухоме майно, Державного реєстру Іпотек, Єдиного реєстру заборон відчуження об'єктів нерухомого майна щодо об'єкта нерухомого майна від 28.08.2023 р. № 344372082).

4. Затвердити проект землеустрою щодо відведення земельної ділянки цільове призначення якої змінюється із земель "01.03 Для ведення особистого селянського господарства" на землі "02.01 Для будівництва і обслуговування житлового будинку, господарських будівель і споруд (присадибна ділянка)" гр. Тенкалюк Мирослави Георгіївни в межах с. Банилів-Підгірний, Чернівецького району, Чернівецької області та змінити цільове призначення земельної ділянки з кадастровим номером 7324580500:03:005:0228, площею 0,2000 га, що знаходиться за адресою: с. Банилів-Підгірний, яка належить Тенкалюк Мирославі Георгіївні (підстава: заява Тенкалюк М.Г. від 05.09.2023 року № 976, інформація з Державного реєстру речових прав на нерухоме майно та Реєстру прав власності на нерухоме майно, Державного реєстру Іпотек, Єдиного реєстру заборон відчуження об'єктів нерухомого майна щодо об'єкта нерухомого майна від 11.09.2023 р. № 345948951).

5. Затвердити проект землеустрою щодо відведення земельної ділянки приватної власності, цільове призначення якої змінюється із земель призначених для ведення товарного сільськогосподарського виробництва, на землі для будівництва і обслуговування житлового будинку, господарських будівель і споруд (присадибна ділянка), що знаходиться в м.Сторожинець, Чернівецького району, Чернівецької області Кирилук Флорі Олександрівні та змінити цільове призначення земельної ділянки з кадастровим номером 7324510100:04:002:0023, площею 0,3550 га, що знаходиться за адресою: м. Сторожинець, яка належить Кирилук Флорі Олександрівні (підстава: заява Кирилук Ф.О. від 04.09.2023 року № 969, інформація з Державного реєстру речових прав на нерухоме майно та Реєстру прав власності на нерухоме майно, Державного реєстру Іпотек, Єдиного реєстру заборон відчуження об'єктів нерухомого майна щодо об'єкта нерухомого майна від 11.09.2023 р. № 345959984).

6. Затвердити проект землеустрою щодо відведення земельної ділянки приватної власності, цільове призначення якої змінюється із земель призначених для ведення товарного сільськогосподарського виробництва, на землі для будівництва і обслуговування житлового будинку, господарських будівель і споруд (присадибна ділянка), що знаходиться в м.Сторожинець, Чернівецького району, Чернівецької області Кирилук Флорі Олександрівні та змінити цільове призначення земельної ділянки з кадастровим номером 7324510100:04:002:0024, площею 0,3550 га, що знаходиться за адресою: м. Сторожинець, яка належить Кирилук Флорі Олександрівні



	<p>(підстава: заява Кирилук Ф.О. від 04.09.2023 року № 971, інформація з Державного реєстру речових прав на нерухоме майно та Реєстру прав власності на нерухоме майно, Державного реєстру Іпотек, Єдиного реєстру заборон відчуження об'єктів нерухомого майна щодо об'єкта нерухомого майна від 11.09.2023 р. № 345968552).</p> <p>7. Затвердити проект землеустрою щодо відведення земельної ділянки приватної власності, цільове призначення якої змінюється із земель призначених для ведення товарного сільськогосподарського виробництва, на землі для будівництва і обслуговування житлового будинку, господарських будівель і споруд (присадибна ділянка), що знаходиться в м.Сторожинець, Чернівецького району, Чернівецької області Кирилук Флорі Олександрівні та змінити цільове призначення земельної ділянки з кадастровим номером 7324510100:04:002:0022, площею 0,3551 га, що знаходиться за адресою: м. Сторожинець, яка належить Кирилук Флорі Олександрівні (підстава: заява Кирилук Ф.О. від 04.09.2023 року № 970, інформація з Державного реєстру речових прав на нерухоме майно та Реєстру прав власності на нерухоме майно, Державного реєстру Іпотек, Єдиного реєстру заборон відчуження об'єктів нерухомого майна щодо об'єкта нерухомого майна від 11.09.2023 р. № 345971051).</p>	
4.	<p>Про затвердження технічної документації із землеустрою щодо поділу ділянки</p> <p>1. Затвердити технічну документацію із землеустрою щодо поділу та об'єднання земельної ділянки (поділу земельної ділянки), що перебуває в оренді ТЗОВ «ТРУА ЕНЕРДЖИ» для розміщення, будівництва, експлуатації та обслуговування будівель і споруд об'єктів енергогенеруючих підприємств, установ і організацій в с.Комарівці, вул.Панська Чернівецького району Чернівецької області, з утворенням нових земельних ділянок, а саме:</p> <ul style="list-style-type: none"> <li>- з кадастровим номером 7324585000:02:002:1116 площею 1,9302 га;</li> <li>- з кадастровим номером 7324585000:02:002:1118 площею 1,9302 га;</li> <li>- з кадастровим номером 7324585000:02:002:1115 площею 1,9302 га;</li> <li>- з кадастровим номером 7324585000:02:002:1117 площею 1,9302 га</li> </ul>	3а-5
5.	<p>Про розгляд заяви щодо припинення права користування землею</p> <p>1. Припинити право користування земельною ділянкою, площею 0,15 га для ведення городництва, яка перебуває в користуванні Верхоляка Георгія Михайловича в м. Сторожинець по вул. Вашківській.</p> <p>2. Зарахувати до земель запасу вищезазначену земельну ділянку, доручити провідному спеціалісту відділу земельних відносин міської ради Джеголі О.І. внести відповідні зміни в земельно-облікові документи.</p>	3а-5
6.	<p>Про розгляд заяви щодо припинення дії договору оренди землі</p> <p>Припинити дію Договору оренди землі від 18.10.2021 року укладеного між ТЗОВ «ТРУА ЕНЕРДЖИ» (ЄДРПОУ 42324477) та Сторожинецькою міською радою, зареєстрованого у Державному реєстрі речових прав на нерухоме майно про реєстрацію іншого речового права від 21.10.2021 року, реєстраційний номер об'єкта</p>	3а-5



	<p>нерухомого майна: 180568573245, земельна ділянка площею 7,7208 га з кадастровим номером 7324585000:02:002:1113 (новостворені земельні ділянки в результаті поділу: з кадастровим номером 7324585000:02:002:1116 площею 1,9302 га; з кадастровим номером 7324585000:02:002:1118 площею 1,9302 га; з кадастровим номером 7324585000:02:002:1115 площею 1,9302 га; з кадастровим номером 7324585000:02:002:1117 площею 1,9302 га) для розміщення, будівництва, експлуатації та обслуговування будівель і споруд об'єктів енергогенеруючих підприємств, установ і організацій в с. Комарівці по вул. Панський (підстава: заява ТЗОВ «ТРУА ЕНЕРДЖИ» від 03.08.2023 року, вхідний номер 2632/01-22).</p>	<p>Надати дозвіл виконавчому комітету Сторожинецької міської ради на виготовлення проекту землеустрою щодо встановлення меж територій територіальної громади Сторожинецька міська рада.</p>	<p>3а-5</p>
<p>7. Про надання дозволу на виготовлення проекту землеустрою щодо встановлення меж територій територіальної громади</p>	<p>Затвердити Звіт про експертну грошову оцінку земельної ділянки для будівництва та обслуговування будівель торгівлі по вул. Н.Яремчука, 18А в с. Стара Жадова Чернівецького району Чернівецької області, яка підлягає передачі у власність (шляхом викупу) (звіт додається), (земельна ділянка з кадастровим номером 7324589500:04:002:0277).</p> <p>Продати Ерстенюку Степану Дмитровичу та Ерстенюк Світлані Олексіївні земельну ділянку з кадастровим номером 7324589500:04:002:0277, площею 0,1365 га для будівництва та обслуговування будівель торгівлі за адресою: с. Стара Жадова, вул. Н.Яремчука, 18А, встановивши ціну продажу в розмірі 119779 (сто дев'ятнадцять тисяч сімсот сімдесят дев'ять) гривень.</p> <p>З урахуванням вже сплаченого авансового внеску в розмірі 10000 (десять тисяч) гривень, оплаті підлягає сума у розмірі 109779 (сто дев'ять сімсот сімдесят дев'ять) гривень, яка повинна бути сплачена на розрахунковий рахунок міської ради до <u>22.12</u>.2023 року.</p> <p>2. Уповноважити Сторожинецького міського голову Матейчука Ігоря Григоровича на підписання договору купівлі-продажу земельної ділянки зазначеної в пункті 1 цього рішення.</p>	<p>3а-5</p>	<p>3а-5</p>
<p>8. Про надання дозволу на розроблення технічної документації</p>	<p>1. Надати дозвіл приватному підприємству «Підгір'я Авто» (код ЄДРПОУ: 36755172) на розроблення технічної документації із землеустрою щодо поділу земельної ділянки комунальної власності з кадастровим номером 7324510100:03:002:0429, площею</p>	<p>3а-5</p>	<p>3а-5</p>



<p>щодо земельних ділянок комунальної власності</p>	<p>0,5049 га, розташованої за адресою: м. Сторожинець, вул. Б.Хмельницького, 48, для розміщення та експлуатації будівель і споруд автомобільного транспорту та дорожнього господарства, на дві земельні ділянки орієнтовними площами 0,05 га та 0,45 га під будівлями та спорудами розташованих на кожній земельній ділянці та з урахуванням під'їзду до кожної з них (підстава: клопотання ПП «Підгір'я Авто» від 01.08.2023 року №7, інформація з Державного реєстру речових прав на нерухоме майно та Реєстру прав власності на нерухоме майно, Державного реєстру Іпотек, Єдиного реєстру заборон відчуження об'єктів нерухомого майна щодо об'єкта нерухомого майна від 07.09.2023 р. № 345598332).</p> <p>2. Надати дозвіл виконавчому комітету Сторожинецької міської ради на розроблення технічної документації із землеустрою щодо поділу земельної ділянки комунальної власності з кадастровим номером 7324510100:03:002:0454, площею 0,7646 га, розташованої за адресою: м. Сторожинець, вул. Окуневська, 9, для будівництва та обслуговування будівель закладів охорони здоров'я та соціальної допомоги, на три земельні ділянки орієнтовними площами 0,36 га, 0,15 га та 0,25 га (підстава: лист голови постійної комісії з питань передачі в оренду майна комунальної власності Сторожинецької міської ради Чернівецького району Чернівецької області від 29.08.23 №2944/01-22).</p>
<p>10. Про надання згоди на продаж земельної ділянки</p>	<p>1. Надати згоду на продаж Гилетці Павлу Іллічу земельної ділянки з кадастровим номером 7324580500:03:001:0003, площею 0,2660 га, із цільовим призначенням для будівництва та обслуговування будівель торгівлі, що розташована за адресою: с. Банилів-Підгірний, вул. Головна, 127 (підстава: заява Гилетки П.І. № 919 від 16.08.2023 року, інформація з Державного реєстру речових прав на нерухоме майно та Реєстру прав власності на нерухоме майно, Державного реєстру Іпотек, Єдиного реєстру заборон відчуження об'єктів нерухомого майна щодо об'єкта нерухомого майна від 07.09.2023 р. № 345645720).</p> <p>Запропонувати Гилетці П.І. укласти договір про оплату авансового внеску в рахунок оплати ціни земельної ділянки та у місячний термін (з дня набрання чинності цим рішенням) сплатити авансовий внесок за придбання земельної ділянки в розмірі 10000 гривень.</p> <p>2. Доручити виконавчому комітету Сторожинецької міської ради замовити проведення експертної грошової оцінки земельної ділянки та подати на сесію міської ради для затвердження.</p>
<p>11. Про розгляд заяви Джумари Л.М.</p>	<p>Надати дозвіл Джумарі Любові Миколаївні (РНОКПП 2354020862) на розроблення технічної документації із землеустрою щодо встановлення (відновлення) меж земельної ділянки в натурі (на місцевості) площею 0,8641 га для ведення товарного</p>

*Сторожинець Люба*  
*Л. М. Джумари*  
*на місці до*  
*сесії.*

*За-5*

*За-5*



12.	<p>Про внесення змін до договорів оренди землі</p> <p>сільськогосподарського виробництва в с. Давидівка Чернівецького району Чернівецької області.</p> <p>1. Внести зміни до пункту 4 договору оренди землі від 20.12.2018 року, укладеного між Акціонерним Товариством «Чернівціобленерго» та Сторожинецькою міською радою, (зарєєстрований у Державному реєстрі речових прав на нерухоме майно про реєстрацію іншого речового права 20.12.2018 року, орендована земельна ділянка з кадастровим номером 7324585500:01:006:0151, площею 0,0074 га для розміщення, будівництва, експлуатації та обслуговування будівель і споруд об'єктів передачі електричної та теплової енергії в с. Костинці), виклавши його в новій редакції:  «Нормативна грошова оцінка земельної ділянки з кадастровим номером 7324585500:01:006:0151, площею 0,0074 га, становить 5 809,84 грн.».</p> <p>2. Внести зміни до пункту 4 договору оренди землі від 20.12.2018 року, укладеного між Акціонерним Товариством «Чернівціобленерго» та Сторожинецькою міською радою, (зарєєстрований у Державному реєстрі речових прав на нерухоме майно про реєстрацію іншого речового права 20.12.2018 року, орендована земельна ділянка з кадастровим номером 7324510100:01:004:0764, площею 0,7855 га для розміщення, будівництва, експлуатації та обслуговування будівель і споруд об'єктів передачі електричної та теплової енергії в м. Сторожинець), виклавши його в новій редакції:  «Нормативна грошова оцінка земельної ділянки з кадастровим номером 7324585500:01:006:0151, площею 0,7855 га, становить 823 705,93 грн.».</p> <p>3. Внести зміни до пункту 4 договору оренди землі від 20.12.2018 року, укладеного між Акціонерним Товариством «Чернівціобленерго» та Сторожинецькою міською радою, (зарєєстрований у Державному реєстрі речових прав на нерухоме майно про реєстрацію іншого речового права 20.12.2018 року, орендована земельна ділянка з кадастровим номером 7324585500:01:008:0367, площею 0,0537 га для розміщення, будівництва, експлуатації та обслуговування будівель і споруд об'єктів передачі електричної та теплової енергії в с. Ясени), виклавши його в новій редакції:  «Нормативна грошова оцінка земельної ділянки з кадастровим номером 7324585500:01:008:0367, площею 0,0537 га, становить 49 492,01 грн.».</p> <p>4. Внести зміни до пункту 2 договору оренди землі від 19.12.2018 року, укладеного між Акціонерним Товариством «Чернівціобленерго» та Сторожинецькою міською радою, (зарєєстрований у Державному реєстрі речових прав на нерухоме майно про реєстрацію іншого речового права 19.12.2018 року, орендовані земельні ділянки загальною площею 0,1014 га для розміщення, будівництва, експлуатації та</p>
-----	--

За-5



обслуговування будівель і споруд об'єктів передачі електричної та теплової енергії в м. Сторожинець), виклавши його в новій редакції:

«Нормативна грошова оцінка земельних ділянок становить:

Тип об'єкту	Кадастровий номер	Площа, га	Норматив грошова оцінка, грн
ЗПП-118	7324510100:01:005:05 55	0.0135	26208,90
ЗПП-105	7324510100:01:005:05 54	0.0116	22520,24
ЗПП-106	7324510100:01:005:05 46	0.0083	20464,29
ЗПП-112	7324510100:01:005:05 48	0.0093	25929,87
ЗПП-117	7324510100:01:005:06 05	0.0081	19971,18
ЗПП-153	7324510100:01:005:05 53	0.0074	18245,27
ЗПП-222	7324510100:04:001:04 17	0.0045	11374,56
ЗПП-111	7324510100:01:005:05 47	0.0094	23176,43
ЗПП-252	7324510100:02:001:06 35	0.0113	31217,73
ЗПП-257	7324510100:02:001:06 34	0.009	21638,13
ЗПП-154	7324510100:01:005:05 49	0.009	17308,45

5. Внести зміни до пункту 2 договору оренди землі від 20.12.2018 року, укладеного між Акціонерним Товариством «Чернівціобленерго» та Сторожинецькою міською радою, (зарєстрований у Державному реєстрі речових прав на нерухоме майно про реєстрацію іншого речового права 20.12.2018 року, орендовані земельні ділянки загальною площею 0,0604 га для розміщення, будівництва, експлуатації та обслуговування будівель і споруд об'єктів передачі електричної та теплової енергії в м. Сторожинець), виклавши його в новій



редакції:

«Нормативна грошова оцінка земельних ділянок становить:

Тип об'єкту	Кадастровий номер	Площа, га	Норматив грошова оці грн
КТП-253	7324510100:02:001:06 69	0.0029	8011,63
КТП-254	7324510100:01:004:07 09	0.0018	2562,83
КТП-255	7324510100:01:004:07 07	0.0032	3355,64
КТП-110	7324510100:03:004:04 49	0.003	6392,42
КТП-108	7324510100:03:005:02 85	0.0015	2754,25
КТП-115	7324510100:03:002:03 79	0.0028	5164,02
КТП-120	7324510100:03:004:04 48	0.0026	5540,10
КТП-125	7324510100:01:003:03 98	0.0034	4128,87
КТП-128	7324510100:03:004:04 50	0.0039	8310,14
КТП-223	7324510100:03:007:05 09	0.0029	5284,36
КТП-225	7324510100:04:003:02 35	0.0025	4451,98
КТП-227	7324510100:03:007:05 08	0.0011	1283,42
КТП-50	7324510100:01:003:03 99	0.0036	3138,68
КТП-675	7324510100:01:004:07 06	0.0025	2621,59
КТП-500	7324510100:01:004:07 10	0.002	2078,99



КТП-287	7324510100:04:003:02 37	0.0027	4808,14
КТП-133	7324510100:01:003:04 00	0.0032	3885,99
КТП-693	7324510100:01:001:04 49	0.0025	2364,74
КТП-600	7324510100:01:004:07 08	0.0027	2831,32
КТП-286	7324510100:04:002:02 21	0.0031	3098,81
КТП-130	7324510100:01:005:05 94	0.0014	3451,80
КТП-285	7324510100:04:003:02 36	0.0029	5164,30
КТП-126	7324510100:03:004:04 68	0.0022	4687,77

6. Внести зміни до пункту 4 договору оренди землі від 26.12.2019 року, укладеного між Акціонерним Товариством «Чернівціобленерго» та Сторожинською міською радою, (зарєєстрований у Державному реєстрі речових прав на нерухоме майно про реєстрацію іншого речового права 26.12.2019 року, орендована земельна ділянка з кадастровим номером 7324580500:01:003:0316, площею 0,0018 га для розміщення, будівництва, експлуатації та обслуговування будівель і споруд об'єктів передачі електричної та теплової енергії в с. Банилів-Підгірний), виклавши його в новій редакції:

«Нормативна грошова оцінка земельної ділянки з кадастровим номером 7324580500:01:003:0316, площею 0,0018 га, становить 1 214,55 грн.».

7. Внести зміни до пункту 4 договору оренди землі від 26.07.2016 року, укладеного між Акціонерним Товариством «Чернівціобленерго» та Сторожинською міською радою, (зарєєстрований у Державному реєстрі речових прав на нерухоме майно про реєстрацію іншого речового права 26.07.2016 року, орендована земельна ділянка з кадастровим номером 7324584500:02:002:0658, площею 0,0090 га для розміщення, будівництва, експлуатації та обслуговування будівель і споруд об'єктів передачі електричної та теплової енергії в с. Панка), виклавши його в новій редакції:

«Нормативна грошова оцінка земельної ділянки з кадастровим номером 7324584500:02:002:0658, площею 0,0090 га, становить 10 916,79 грн.».



8. Внести зміни у договори оренди землі від 23.04.2018 укладеного між Сторожинецькою міською радою та Публічним акціонерним товариством «Енергопостачальна компанія «Чернівціобленерго» (заресстрований у Державному реєстрі речових прав на нерухоме майно про реєстрацію іншого речового права 23.04.2018 року, орендована земельна ділянка з кадастровим номером 7324585000:02:001:0095, площею 0,0910 га для розміщення, будівництва, експлуатації та обслуговування будівель і споруд об'єктів передачі електричної та теплової енергії в с. Комарівці), а саме:

- замінивши, сторону – Орендаря з «Публічне акціонерне товариство «Енергопостачальна компанія «Чернівціобленерго» на «Акціонерне Товариство «Чернівціобленерго»

- викласти пункт 4 договору оренди землі в новій редакції:  
 «Нормативна грошова оцінка земельної ділянки з кадастровим номером 7324585000:02:001:0095, площею 0,0910 га, становить 66 936,11 грн.».

9. Внести зміни до пункту 2 договору оренди землі від 27.12.2019 року, укладеного між Акціонерним Товариством «Чернівціобленерго» та Сторожинецькою міською радою, (заресстрований у Державному реєстрі речових прав на нерухоме майно про реєстрацію іншого речового права 27.12.2018 року, орендовані земельні ділянки загальною площею 0,0068 га для розміщення, будівництва, експлуатації та обслуговування будівель і споруд об'єктів передачі електричної та теплової енергії в м. Сторожинець), виклавши його в новій редакції:

«Нормативна грошова оцінка земельних ділянок становить:

Тип об'єкту	Кадастровий номер	Площа, га	Нормативна грошова оцінка, грн
Опора ПЛ-10 кВ	7324510100:03:004:05 47	0.0009	1917,72
Опора ПЛ-10 кВ	7324510100:03:004:05 46	0.0003	639,24
Опора ПЛ-10 кВ	7324510100:03:004:05 45	0.0003	639,24
Опора ПЛ-10 кВ	7324510100:03:004:05 44	0.0003	407,70
Опора ПЛ-10 кВ	7324510100:03:004:05 43	0.0003	407,70



Опора ПЛ-10 кВ	7324510100:03:004:05 42	0.0003	407,70
Опора ПЛ-10 кВ	7324510100:03:004:05 41	0.0002	271,80
Опора ПЛ-10 кВ	7324510100:03:004:05 40	0.0003	407,70
Опора ПЛ-10 кВ	7324510100:03:004:05 39	0.0003	407,70
Опора ПЛ-10 кВ	7324510100:03:004:05 38	0.0003	407,70
Опора ПЛ-10 кВ	7324510100:03:004:05 37	0.0003	407,70
Опора ПЛ-10 кВ	7324510100:03:004:05 36	0.0003	407,70
Опора ПЛ-10 кВ	7324510100:03:004:05 35	0.0003	407,70
Опора ПЛ-10 кВ	7324510100:03:004:05 34	0.0003	407,70
Опора ПЛ-10 кВ	7324510100:03:004:05 33	0.0003	407,70
Опора ПЛ-10 кВ	7324510100:03:004:05 32	0.0003	407,70
Опора ПЛ-10 кВ	7324510100:03:004:05 31	0.0003	407,70
Опора ПЛ-10 кВ	7324510100:03:004:05 30	0.0002	271,80
Опора ПЛ-10 кВ	7324510100:03:004:05 29	0.001	1359,02

10. Внести зміни до пункту 2 договору оренди землі від 28.12.2019 року, укладеного між Акціонерним Товариством «Чернівціобленерго» та Сторожинецькою міською радою, (зарєстрований у Державному реєстрі речових прав на нерухоме майно про реєстрацію іншого речового права 28.12.2019 року, орендовані земельні ділянки загальною площею 0,0096 га для розміщення, будівництва, експлуатації та


обслуговування будівель і споруд об'єктів передачі електричної та теплової енергії в м. Сторожинець), виклавши його в новій редакції:  
«Нормативна грошова оцінка земельних ділянок становить:

Тип об'єкту	Кадастровий номер	Площа, га	Норматив грошова оці грн
КТП-289	7324510100:04:003:02 70	0.0027	2445,22
Опора ПЛ-10 кВ	7324510100:04:003:02 61	0.001	905,63
Опора ПЛ-10 кВ	7324510100:04:003:02 62	0.0003	271,69
Опора ПЛ-10 кВ	7324510100:04:003:02 64	0.001	905,63
Опора ПЛ-10 кВ	7324510100:04:003:02 63	0.0003	271,69
Опора ПЛ-10 кВ	7324510100:04:003:02 65	0.0009	815,07
Опора ПЛ-10 кВ	7324510100:04:003:02 72	0.0014	1267,89
Опора ПЛ-10 кВ	7324510100:04:003:02 73	0.0002	181,12
Опора ПЛ-10 кВ	7324510100:04:003:02 69	0.0009	1602,71
Опора ПЛ-10 кВ	7324510100:04:003:02 68	0.0003	534,23
Опора ПЛ-10 кВ	7324510100:04:003:02 67	0.0003	534,23
Опора ПЛ-10 кВ	7324510100:04:003:02 66	0.0003	534,23


11. Уповноважити Сторожинецького міського голову на підписання додаткових угод до договорів оренди землі.

13. Про розгляд заяв про затвердження росктів землеустрою щодо

1. Затвердити проект землеустрою щодо відведення земельної ділянки в оренду, цільове призначення 01.08 для сінокосіння та випасання худоби за адресою: Чернівська область Сторожинецький район, с.Костинці, вул.Токова

3а-5  





<p>відведення земельних ділянок та передачу їх в оренду</p>	<p>Киселиця Михайло Едуардович.</p> <p>Передати Кисиліці Михайлу Едуардовичу в оренду, терміном на <u>5</u> років земельну ділянку з кадастровим номером 7324585500:01:002:0666, площею 0,3569 га, для сінокосяння і випасання худоби в с. Костинці, вул.Токова, встановивши орендну плату в розмірі 12,00 % від нормативної грошової оцінки земельної ділянки на рік (підстава: заява Киселиця М.Е. від 07.07.2023 року № 814).</p> <p>2. Затвердити проект землеустрою щодо відведення земельної ділянки на умовах оренди гр. Гатеж Наталії Тодорівні 01.07 Для городництва по вулиці Стефаніка, в межах м.Сторожинець, Чернівецького району, Чернівецької області.</p> <p>Передати Гатеж Наталії Тодорівні в оренду, терміном на <u>5</u> років земельну ділянку з кадастровим номером 7324510100:03:004:0146, площею 0,1000 га, Для городництва в м.Сторожинець, встановивши орендну плату в розмірі 12,00 % від нормативної грошової оцінки земельної ділянки на рік (підстава: заява Гатеж Н.Т. від 19.07.2023 року № 839).</p> <p>3. Затвердити проект землеустрою щодо відведення земельної ділянки в оренду Глядченко Юлії Володимирівні 01.07 Для городництва, по вулиці Кримській, в межах м.Сторожинець, Чернівецького району, Чернівецької області.</p> <p>Передати Глядченко Юлії Володимирівні в оренду, терміном на <u>5</u> років земельну ділянку з кадастровим номером 7324510100:01:004:0603, площею 0,1706 га, для городництва в м.Сторожинець, встановивши орендну плату в розмірі 12,00 % від нормативної грошової оцінки земельної ділянки на рік (підстава: заява Глядченко Ю.В. від 15.08.2023 року № 915).</p>	
<p>14. Про зарахування заявників до списку бажачих отримати земельні ділянки для будівництва і обслуговування житлового будинку, господарських удівель і споруд (присадибна ділянка)</p>	<p>1. Зарахувати до списку, осіб які бажають отримати земельні ділянки для будівництва і обслуговування житлового будинку, господарських будівель і споруд (присадибна ділянка) на території Сторожинецької міської ради наступних громадян:</p> <ul style="list-style-type: none"> <li>- Савелюка Богдана Васильовича (РНОКПП 3481813317);</li> <li>- Мілієвича В'ячеслава Євгеновича (РНОКПП 2699713116);</li> <li>- Гнатюка Юрія Васильовича (РНОКПП 3075322313).</li> </ul>	<p>За-5</p>
<p>15. Про розгляд клопотання військової частини 3113</p>	<p>1. Відмовити військової частині 3113 Національної гвардії України у наданні дозволу на розроблення проекту землеустрою щодо відведення у постійне користування земельної ділянки з кадастровим номером 7324584500:02:004:0200,</p>	<p>За-5</p> 



	<p>площею 20,00 га для розміщення і постійної діяльності військових частин Національної гвардії України в с. Панка,          продовження рішення XXXIII позачергової сесії VIII скликання Сторожинецької міської ради від 22.09.2023 року № ___-33/2023</p> <p>Чернівецького району Чернівецької області у зв'язку із невідповідністю місця розташування земельної ділянки містобудівній документації Генерального плану населеного пункту (ч.3 ст.123 Земельного кодексу України).</p>	<p>Національної гвардії України</p>
<p>3а-5.</p>	<p>1. Надати дозвіл виконавчому комітету Сторожинецької міської ради на виготовлення технічних документаций із землеустрою щодо інвентаризації земельної ділянки орієнтовною площею 5,00 га (земелі запасу) в с.Зруб-Комарівський по вул. Одайській (підстава: клопотання Зруб-Комарівського старостинського округу №3134/01-22 від 08.09.2023 року).</p> <p>2. Надати дозвіл виконавчому комітету Сторожинецької міської ради на виготовлення технічних документаций із землеустрою щодо інвентаризації земельної ділянки орієнтовною площею 2,70 га (земелі запасу) в с.Зруб-Комарівський по вул. Одайській (підстава: клопотання Зруб-Комарівського старостинського округу №3135/01-22 від 08.09.2023 року).</p> <p>3. Надати дозвіл виконавчому комітету Сторожинецької міської ради на виготовлення технічних документаций із землеустрою щодо інвентаризації земельної ділянки орієнтовною площею 7,00 га (земелі запасу) в с.Зруб-Комарівський по вул. Одайській (підстава: клопотання Зруб-Комарівського старостинського округу №3135/01-22 від 08.09.2023 року).</p> <p>4. Надати дозвіл виконавчому комітету Сторожинецької міської ради на виготовлення технічних документаций із землеустрою щодо інвентаризації земельної ділянки орієнтовною площею 2,70 га (земелі запасу) в с.Зруб-Комарівський по вул. Одайській (підстава: клопотання Зруб-Комарівського старостинського округу №3135/01-22 від 08.09.2023 року).</p> <p>5. Надати дозвіл виконавчому комітету Сторожинецької міської ради на виготовлення технічних документаций із землеустрою щодо інвентаризації земельної ділянки орієнтовною площею 11,00 га (земелі запасу) в с.Зруб-Комарівський по вул. Тисівській (підстава: клопотання Зруб-Комарівського старостинського округу №3135/01-22 від 08.09.2023 року).</p> <p>6. Надати дозвіл виконавчому комітету Сторожинецької міської ради на виготовлення технічних документаций із землеустрою щодо інвентаризації земельної ділянки орієнтовною площею 4,90 га (земелі запасу) в с.Банилів-Підгірний (підстава: клопотання Банилово-Підгірнівського старостинського округу №2671/01-22 від</p>	<p>Про надання дозволу на виготовлення технічних документаций із землеустрою щодо інвентаризації земель комунальної власності</p>

П.С. Писаренко  
 Б.г.а.





17.	<p>Про затвердження технічних документів із землеустрою щодо встановлення меж земельних ділянок в натурі (на місцевості) для ведення товарного сільськогосподарського виробництва за межами населеного пункту с. Нові Бросківці Сторожинецької міської ради Чернівецького району Чернівецької області та виділити Манзюк Івоні Василівні (спадкоємець згідно рішення Сторожинецького районного суду Чернівецької області у справі №723/945/23 від 01.06.2023 року) земельну ділянку з кадастровим номером 7324587500:02:003:0152, площею 0,6267 га для ведення товарного сільськогосподарського виробництва.</p> <p>2. Затвердити технічну документацію із землеустрою щодо встановлення (відновлення) меж земельних ділянок в натурі (на місцевості) гр. Барановича Олександра Сергійовича 01.01. Для ведення товарного сільськогосподарського виробництва, за межами с.Банилів-Підгірний, Чернівецького району Чернівецької області та виділити Барановичу Олександрі Сергійовичу (спадкоємець згідно свідоцтва про право на спадщину за заповітом від 11.08.2023 року спадкова справа № 205/2019) земельну ділянку з кадастровим номером 7324580500:03:005:0049, площею 2,4480 га, для ведення товарного сільськогосподарського виробництва.</p> <p>3. Затвердити технічну документацію із землеустрою щодо встановлення (відновлення) меж земельної ділянки в натурі (на місцевості) гр. Піць Наталія Отгівна для ведення товарного сільськогосподарського виробництва на території Сторожинецької міської ради Чернівецького району Чернівецької області та виділити Піць Наталії Отгівні (власниці сертифікату на право на земельну частку (пай) серія ЧВ № 0121985) земельну ділянку з кадастровим номером 7324585500:01:009:0036, площею 0,8603 га для ведення товарного сільськогосподарського виробництва.</p> <p>4. Затвердити технічну документацію із землеустрою щодо встановлення (відновлення) меж земельної ділянки в натурі (на місцевості) для ведення товарного сільськогосподарського виробництва гр. Курик Георгіна Миколаївна, за межами населеного пункту с. Ропча Сторожинецької міської ради Чернівецького району, Чернівецької області та виділити Курик Георгіні Миколаївні (спадкоємець згідно свідоцтва про право на спадщину за законом від 13.10.2000 року спадкова справа № 699/2000) земельну ділянку з кадастровим номером 7324588000:02:001:0264, площею 0,7681 га для ведення товарного сільськогосподарського виробництва.</p> <p>5. Затвердити технічну документацію із землеустрою щодо встановлення (відновлення) меж земельної ділянки в натурі (на місцевості) Довганю Івану Михайловичу для ведення товарного сільськогосподарського виробництва, розташованої за межами села Нові Бросківці Чернівецького району, Чернівецької</p>	<p>07.08.2023 року) з <i>бракуванем кадастру рієєєєв.</i></p> <p>1. Затвердити технічну документацію із землеустрою щодо встановлення (відновлення) меж земельної ділянки в натурі (на місцевості) для ведення товарного сільськогосподарського виробництва гр. Манзюк Івона Василівна за межами населеного пункту с. Нові Бросківці Сторожинецької міської ради Чернівецького району Чернівецької області та виділити Манзюк Івоні Василівні (спадкоємець згідно рішення Сторожинецького районного суду Чернівецької області у справі №723/945/23 від 01.06.2023 року) земельну ділянку з кадастровим номером 7324587500:02:003:0152, площею 0,6267 га для ведення товарного сільськогосподарського виробництва.</p> <p>2. Затвердити технічну документацію із землеустрою щодо встановлення (відновлення) меж земельних ділянок в натурі (на місцевості) гр. Барановича Олександра Сергійовича 01.01. Для ведення товарного сільськогосподарського виробництва, за межами с.Банилів-Підгірний, Чернівецького району Чернівецької області та виділити Барановичу Олександрі Сергійовичу (спадкоємець згідно свідоцтва про право на спадщину за заповітом від 11.08.2023 року спадкова справа № 205/2019) земельну ділянку з кадастровим номером 7324580500:03:005:0049, площею 2,4480 га, для ведення товарного сільськогосподарського виробництва.</p> <p>3. Затвердити технічну документацію із землеустрою щодо встановлення (відновлення) меж земельної ділянки в натурі (на місцевості) гр. Піць Наталія Отгівна для ведення товарного сільськогосподарського виробництва на території Сторожинецької міської ради Чернівецького району Чернівецької області та виділити Піць Наталії Отгівні (власниці сертифікату на право на земельну частку (пай) серія ЧВ № 0121985) земельну ділянку з кадастровим номером 7324585500:01:009:0036, площею 0,8603 га для ведення товарного сільськогосподарського виробництва.</p> <p>4. Затвердити технічну документацію із землеустрою щодо встановлення (відновлення) меж земельної ділянки в натурі (на місцевості) для ведення товарного сільськогосподарського виробництва гр. Курик Георгіна Миколаївна, за межами населеного пункту с. Ропча Сторожинецької міської ради Чернівецького району, Чернівецької області та виділити Курик Георгіні Миколаївні (спадкоємець згідно свідоцтва про право на спадщину за законом від 13.10.2000 року спадкова справа № 699/2000) земельну ділянку з кадастровим номером 7324588000:02:001:0264, площею 0,7681 га для ведення товарного сільськогосподарського виробництва.</p> <p>5. Затвердити технічну документацію із землеустрою щодо встановлення (відновлення) меж земельної ділянки в натурі (на місцевості) Довганю Івану Михайловичу для ведення товарного сільськогосподарського виробництва, розташованої за межами села Нові Бросківці Чернівецького району, Чернівецької</p>
-----	---	--

3а-5



області та виділити Довганю Івану Михайловичу (спадкоємець згідно свідоцтва про право на спадщину за заповітом від 13.04.2016 року спадкова справа № 28/2015) земельну ділянку з кадастровим номером 7324587500:02:003:0292, площею 1,1221 га для ведення товарного сільськогосподарського виробництва.

6. Затвердити технічну документацію із землеустрою щодо встановлення (відновлення) меж земельних ділянок в натурі (на місцевості) гр. Пинтескул Оксана Іллівна для ведення товарного сільськогосподарського виробництва на території Сторожинецької міської ради Чернівецького району Чернівецької області та виділити Пинтескул Оксані Іллівні (власниці сертифікату на право на земельну частку (пай) серія ЧВ № 0122584) земельні ділянки з кадастровим номером 7324585500:01:003:0027, площею 0,1514 га, для ведення товарного сільськогосподарського виробництва та з кадастровим номером 7324585500:01:002:0023, площею 0,6095 га для ведення товарного сільськогосподарського.

7. Затвердити технічну документацію із землеустрою щодо встановлення (відновлення) меж земельної ділянки в натурі (на місцевості) із земель колективної власності колишньої агрофірми «Карпати» для ведення товарного сільськогосподарського виробництва (01.01) гр. Палічук Нагалія Олексіївна на території Сторожинецької міської ради за межами населеного пункту с.Банилів - Підгірний Чернівецького району Чернівецької області та виділити Палічук Нагалії Олексіївні (спадкоємець згідно свідоцтва про право на спадщину за заповітом від 09.03.2023 року спадкова справа № 29/2015) земельну ділянку з кадастровим номером 7324580500:01:001:0039, площею 0,8150 га для ведення товарного сільськогосподарського виробництва.

8. Затвердити технічну документацію із землеустрою щодо встановлення (відновлення) меж земельної ділянки в натурі (на місцевості) гр. Крохальової Людмили Славівни для ведення товарного сільськогосподарського виробництва на території Панківської сільської ради Чернівецького району Чернівецької області та виділити Крохальовій Людмилі Славівні (спадкоємець згідно свідоцтва про право на спадщину за заповітом від 31.07.2023 року спадкова справа № 37/2022) земельну ділянку з кадастровим номером 7324584500:01:001:0149, площею 1,6006 га для ведення товарного сільськогосподарського виробництва.

9. Затвердити технічну документацію із землеустрою щодо встановлення (відновлення) меж земельної ділянки в натурі (на місцевості) Малованюк Ориси Іванівни та Ткачук Марії Іванівни для ведення товарного сільськогосподарського виробництва, розташована за межами с.Нові Бросківці, Чернівецького району,



	<p>Чернівецької області та виділити Малованок Орисі Іванівні та Ткачук Марії Іванівні (спадкоємиці згідно свідощтва про право на спадщину за заповітом від 18.08.2023 року спадкова справа № 22/2005 по ½ частки на права на земельну частку (пай)) земельну ділянку з кадастровим номером 7324587500:02:001:0137, площею 0,6264га для ведення товарного сільськогосподарського виробництва.</p> <p>10. Затвердити технічну документацію із землеустрою щодо встановлення (відновлення) меж земельних ділянок в натурі (на місцевості) гр. Гайсан Стефанія Георгіївна для ведення товарного сільськогосподарського виробництва на території Сторожинецької міської ради Чернівецького району Чернівецької області (за межами населеного пункту Банилів-Підгірний) та виділити Гайсан Стефанії Георгіївни земельну ділянку з кадастровим номером 7324580500:01:002:0035, площею 0,2240 га для ведення товарного сільськогосподарського виробництва.</p>
<p>18. Про розгляд заяв громадян з приводу затвердження технічних документів із землеустрою щодо встановлення (відновлення) меж земельних ділянок в натурі (на місцевості) та передачу їх безоплатно у власність</p>	<p style="text-align: right;">3а-5.</p> <p>1. Затвердити технічну документацію із землеустрою щодо встановлення (відновлення) меж земельної ділянки в натурі (на місцевості) гр. Гринчук Регіни Олексіївни 02.01 Для будівництва і обслуговування житлового будинку, господарських будівель і споруд (присадибна ділянка), в межах с. Слобода-Комарівці, Чернівецького району Чернівецької області та передаги Гринчук Регіни Олексіївни безоплатно у власність земельну ділянку з кадастровим номером 7324588300:01:004:0020, площею 0,2500 га, для будівництва і обслуговування житлового будинку, господарських будівель і споруд (присадибна ділянка) (підстава: заява Гринчук Р.О. зареєстрована 23.08.2023 р. за № 934 (ЦНАП), архівний витяг протоколу № 12 засідання виконавчого комітету Комарівської сільської Ради народних депутатів Сторожинецького району Чернівецької області від 11 грудня 1996 року.</p> <p>2. Затвердити технічну документацію із землеустрою щодо встановлення (відновлення) меж земельної ділянки в натурі (на місцевості) гр. Щербань Людмили Володимирівни 02.01 Для будівництва і обслуговування житлового будинку, господарських будівель і споруд (присадибна ділянка), по вулиці Костенко Л., 32 в межах с.Банилів-Підгірний, Чернівецького району Чернівецької області та передаги Щербань Людмили Володимирівни безоплатно у власність земельну ділянку з кадастровим номером 7324580500:02:003:0133, площею 0,2500 га для будівництва і обслуговування житлового будинку, господарських будівель і споруд (присадибна ділянка) (підстава: заява Щербань Л.В. зареєстрована 22.08.2023 р. за № 932 (ЦНАП), інформація з Державного реєстру речових прав на нерухоме майно та Реєстру прав власності на нерухоме майно, Державного реєстру Іпотек. Сдиноного реєстру заборон відчуження об'єктів нерухомого майна щодо об'єкта нерухомого майна від 29.08.2023</p>



р. № 344441010).

3. Затвердити технічну документацію із землеустрою щодо встановлення (відновлення) меж земельної ділянки в натурі (на місцевості) гр. Гончарюка Івана Ілліча 02.01 Для будівництва і обслуговування житлового будинку, господарських будівель і споруд (присадибна ділянка), по вулиці Зеленій, 32 в межах с. Костинці, Чернівецького району Чернівецької області та передати Гончарюк Івану Іллічу безоплатно у власність земельну ділянку з кадастровим номером 7324585500:01:002:0028, площею 0,1179 га, для будівництва і обслуговування житлового будинку, господарських будівель і споруд (присадибна ділянка) (підстава: заява Гончарюк І.І., зареєстрована 22.08.2023 р. за № 930 (ЦНАП), інформаційна довідка з Державного реєстру Іпотек, Єдиного реєстру заборон відчуження об'єктів нерухомого майна щодо об'єкта нерухомого майна від 29.08.2023 р. № 344440390).

4. Затвердити технічну документацію із землеустрою щодо встановлення (відновлення) меж земельної ділянки в натурі (на місцевості) гр. Бойчук Лідії Михайлівни 02.01 Для будівництва і обслуговування житлового будинку, господарських будівель і споруд (присадибна ділянка), по вулиці Гоголя М., 23 в межах с. Банилів-Підгірний, Чернівецького району Чернівецької області та передати Бойчук Лідії Михайлівні безоплатно у власність земельну ділянку з кадастровим номером 7324580500:02:003:0135, площею 0,2500 га, для будівництва і обслуговування житлового будинку, господарських будівель і споруд (присадибна ділянка) (підстава: заява Бойчук Л.М., зареєстрована 22.08.2023 р. за № 929 (ЦНАП), інформація з Державного реєстру речових прав на нерухоме майно та Реєстру прав власності на нерухоме майно, Державного реєстру Іпотек, Єдиного реєстру заборон відчуження об'єктів нерухомого майна щодо об'єкта нерухомого майна від 29.08.2023 р. № 344439183).

5. Затвердити технічну документацію із землеустрою щодо встановлення (відновлення) меж земельної ділянки в натурі (на місцевості) для будівництва і обслуговування житлового будинку, господарських будівель і споруд, що знаходиться в м. Сторожинець, вул. Коломийська, 34 Чернівецького району, Чернівецької області Косовану Валерію Романовичу та передати Косовану Валерію Романовичу безоплатно у власність земельну ділянку з кадастровим номером 7324510100:04:001:0205, площею 0,0600 га, для будівництва і обслуговування житлового будинку, господарських будівель і споруд (присадибна ділянка), (підстава: заява Косован В.Р., зареєстрована 22.08.2023 р. за № 931 (ЦНАП), інформація з Державного реєстру речових прав на нерухоме майно та Реєстру прав власності на нерухоме майно, Державного реєстру Іпотек, Єдиного реєстру заборон відчуження об'єктів нерухомого майна щодо об'єкта



нерухомого майна від 29.08.2023 р. № 344438593).

6. Затвердити технічну документацію із землеустрою щодо встановлення (відновлення) меж земельної ділянки в натурі (на місцевості) для будівництва і обслуговування житлового будинку, господарських будівель і споруд (присадибна ділянка) гр. Шутак Віталій Андрійович м. Сторожинець, вул. П. Скоропадського, 12 Сторожинецької міської ради Чернівецького району, Чернівецької області та передати Шутаку Віталію Андрійовичу безоплатно у власність земельну ділянку з кадастровим номером 7324581000:01:003:0173, площею 0,1000 га, для будівництва і обслуговування житлового будинку, господарських будівель і споруд, (підстава: заява Шутака В.А., зареєстрована 21.08.2023 р. за № 926 (ЦНАП), інформація з Державного реєстру речових прав на нерухоме майно та Реєстру прав власності на нерухоме майно, Державного реєстру Іпотек, Єдиного реєстру заборон відчуження об'єктів нерухомого майна щодо об'єкта нерухомого майна від 29.08.2023 р. № 344438060).

7. Затвердити технічну документацію із землеустрою щодо встановлення (відновлення) меж земельних ділянок в натурі (на місцевості) Ілліці Марії Миколаївні для будівництва і обслуговування житлового будинку, господарських будівель і споруд (присадибна ділянка), розташованої в с. Бобівці, вул. Ю.Токарюка, 23, для ведення особистого селянського господарства, розташованої с. Бобівці вул. Ю.Токарюка Чернівецького району, Чернівецької області та передати Ілліці Марії Миколаївні безоплатно у власність земельні ділянки з кадастровим номером 7324581000:01:004:0048, площею 0,2500 га, для будівництва і обслуговування житлового будинку, господарських будівель і споруд, з кадастровим номером 7324581000:01:004:0037, площею 0,3500 га, для ведення особистого селянського господарства (підстава: заява Ілліці М.М., зареєстрована 16.08.2023 р. за № 918 (ЦНАП), архівний витяг протоколу XVII сесії XXI скликання Бобовецької сільської Ради народних депутатів Сторожинецького району Чернівецької області від 23 лютого 1994 року).

8. Затвердити технічну документацію із землеустрою щодо встановлення (відновлення) меж земельної ділянки в натурі (на місцевості) для будівництва і обслуговування житлового будинку, господарських будівель і споруд (присадибна ділянка) (02.01), гр. Бартош Василь Михайлович в с. Банилів-Підгірний, вул. Головна, 128 Чернівецького району, Чернівецької області та передати Бартошу Василю Михайловичу безоплатно у власність земельну ділянку з кадастровим номером 7324580500:03:001:0115, площею 0,1577 га, для будівництва і обслуговування житлового будинку, господарських будівель і споруд (присадибна ділянка), (підстава: заява Бартоша В.М., зареєстрована 11.08.2023 р. за № 903 (ЦНАП), договір купівлі-



продажу житлового будинку від 12.04.1996 р. № І- ДС-91).

9. Затвердити технічну документацію із землеустрою щодо встановлення (відновлення) меж земельної ділянки в натурі (на місцевості) для будівництва і обслуговування житлового будинку, господарських будівель і споруд (присадибна ділянка) гр. Ірініч Марія Радівна с. Ропча, вул. Хашдеу Б., 106 Сторожинецької міської ради Чернівецького району Чернівецької області та передати Ірініч Марії Радівні безоплатно у власність земельну ділянку з кадастровим номером 7324588000:02:005:0395, площею 0,2500 га, для будівництва і обслуговування житлового будинку, господарських будівель і споруд, (підстава: заява Ірініч М.Р., зареєстрована 14.08.2023 р. за № 905 (ЦНАП), інформація з Державного реєстру речових прав на нерухоме майно та Реєстру прав власності на нерухоме майно, Державного реєстру Іпотек, Єдиного реєстру заборон відчуження об'єктів нерухомого майна щодо об'єкта нерухомого майна від 28.08.2023 р. № 344418303525, рішення Сторожинецького районного суду від 24.04.2023 року по справі №723/4572/22).

10. Затвердити технічну документацію із землеустрою щодо встановлення (відновлення) меж земельної ділянки в натурі (на місцевості) гр. Красовський Василь Іларійович для будівництва і обслуговування житлового будинку, господарських будівель і споруд (присадибна ділянка), Чернівецький район, Чернівецька область та передати Красовському Василю Іларійовичу безоплатно у власність земельну ділянку з кадастровим номером 7324584500:01:001:0131, площею 0,2500 га, для будівництва і обслуговування житлового будинку, господарських будівель і споруд (присадибна ділянка) (підстава: заява Красовського В.І. зареєстрована 08.08.2023 р. за № 898 (ЦНАП), інформація з Державного реєстру речових прав на нерухоме майно та Реєстру прав власності на нерухоме майно, Державного реєстру Іпотек, Єдиного реєстру заборон відчуження об'єктів нерухомого майна щодо об'єкта нерухомого майна від 28.08.2023 р. № 344376351).

11. Затвердити технічну документацію із землеустрою щодо встановлення (відновлення) меж земельної ділянки в натурі (на місцевості) для будівництва і обслуговування житлового будинку, господарських будівель і споруд (присадибна ділянка) гр. Скрипа Ольга Василівна м. Сторожинець вул. Героїв УПА, 47 Сторожинецької міської ради Чернівецького району Чернівецької області та передати Скрипі Ользі Василівні безоплатно у власність земельну ділянку з кадастровим номером 7324510100:03:004:0588, площею 0,0866 га, для будівництва і обслуговування житлового будинку, господарських будівель і споруд (присадибна ділянка) (підстава: заява Скрипи О.В., зареєстрована 08.08.2023 р. за № 896 (ЦНАП), інформація з Державного реєстру речових прав на нерухоме майно та Реєстру прав власності на



нерухоме майно, Державного реєстру Іпотек, Єдиного реєстру заборон відчуження об'єктів нерухомого майна щодо об'єкта нерухомого майна від 28.08.2023 р. № 344374445).

12. Затвердити технічну документацію із землеустрою щодо встановлення (відновлення) меж земельних ділянок в натурі (на місцевості) Чолак Тетяні Іванівні для будівництва і обслуговування житлового будинку, господарських будівель і споруд (присадибна ділянка), розташованої в с. Комарівці вул. Слобідська, 1, для ведення особистого селянського господарства розташованої в с. Комарівці, вул. Слобідська Чернівецького району, Чернівецької області та передати Чолак Тетяні Іванівні безоплатно у власність земельні ділянки з кадастровим номером 7324585000:02:001:0049, площею 0,1765 га, для будівництва і обслуговування житлового будинку, господарських будівель і споруд (присадибна ділянка), з кадастровим номером 7324585000:02:002:0198, площею 0,3235 га, для ведення особистого селянського господарства (підстава: заява Чолак Т.І. зареєстрована 28.08.2023 р. за № 941 (ЦНАП), архівний витяг протоколу № 2 засідання виконавчого комітету Комарівської сільської Ради народних депутатів Сторожинецького району Чернівецької області від 18 лютого 1994 року).

13. Затвердити технічну документацію із землеустрою щодо встановлення (відновлення) меж земельних ділянок в натурі (на місцевості) для будівництва і обслуговування житлового будинку, господарських будівель і споруд (присадибна ділянка) (02.01) 0,2500 га, для ведення особистого селянського господарства (01.03) 0,1263 га та для ведення особистого селянського господарства (01.03) 0,2237 га гр. Ієрема Казимир Георгійович в с.Банилів - Підгірний вул. Кобилянської О., 126 Чернівецького району, Чернівецької області та передати Ієремі Казимиру Георгійовичу безоплатно у власність земельні ділянки з кадастровим номером 7324580500:03:002:0029, площею 0,2500 га, для будівництва і обслуговування житлового будинку, господарських будівель і споруд (присадибна ділянка), з кадастровим номером 7324580500:03:002:0039, площею 0,1263 га, для ведення особистого селянського господарства, з кадастровим номером 7324580500:03:002:0032, площею 0,2237 га, для ведення особистого селянського (підстава: заява Ієреями К.Г., зареєстрована 28.08.2023 р. за № 942 (ЦНАП), архівний витяг протоколу № 10 засідання виконавчого комітету Банилово - Підгірнівської сільської Ради народних депутатів Сторожинецького району Чернівецької області від 04 жовтня 1994 року).

14. Затвердити технічну документацію із землеустрою щодо встановлення (відновлення) меж земельної ділянки в натурі (на місцевості) гр. Гуменюку Миколі Михайловичу для будівництва і обслуговування житлового будинку, господарських



будівель і споруд (присадибна ділянка), що розташована Чернівецька область, Чернівецький район, с. Стара Жадова Сторожинецької міської ради та передати Гуменюку Миколі Михайловичу безоплатно у власність земельну ділянку з кадастровим номером 7324589500:04:002:0232, площею 0,2500 га, для будівництва і обслуговування житлового будинку, господарських будівель і споруд (присадибна ділянка) (підстава: заява Гуменюк М.М. зареєстрована 29.08.2023 р. за № 945 (ЦНАП), договір купівлі – продажу житлового будинку від 24 жовтня 1996 року за № 312).

15. Затвердити технічну документацію із землеустрою щодо встановлення (відновлення) меж земельних ділянок в натурі (на місцевості) для будівництва і обслуговування житлового будинку, господарських будівель і споруд (присадибна ділянка) та для ведення особистого селянського господарства гр. Гойник Віктор Михайлович с. Давидівка, вул. Лісова, 45А Чернівецького району Чернівецької області та передати Гойнику Віктору Михайловичу безоплатно у власність земельні ділянки з кадастровим номером 7324583000:01:001:0015, площею 0,2500 га, для будівництва і обслуговування житлового будинку, господарських будівель і споруд (присадибна ділянка) та з кадастровим номером 7324583000:01:001:0017, площею 0,3500 га для ведення особистого селянського господарства, (підстава: заява Гойник В.М., зареєстрована 29.08.2023 р. за № 946 (ЦНАП), архівний витяг протоколу VII сесії ХХІІІ скликання Давидівської сільської ради Сторожинецького району Чернівецької області від 08 вересня 1999 року).

16. Затвердити технічну документацію із землеустрою щодо встановлення (відновлення) меж земельних ділянок в натурі (на місцевості) гр. Лютик Михайла Івановича для будівництва і обслуговування жилого будинку господарських будівель і споруд (присадибна ділянка) по вулиці Молодіжна, 16, в межах с. Дібрівка, та для ведення особистого селянського господарства в межах с. Дібрівка, Чернівецького району, Чернівецької області та передати Лютику Михайлу Івановичу безоплатно у власність земельні ділянки з кадастровим номером 7324589500:01:002:0035, площею 0,2343 га, для будівництва і обслуговування житлового будинку, господарських будівель і споруд (присадибна ділянка) та з кадастровим номером 7324589500:01:002:0036, площею 0,1925 га, для ведення особистого селянського господарства, (підстава: заява Лютика М.І., зареєстрована 05.09.2023 р. за № 972 (ЦНАП), інформація з Державного реєстру речових прав на нерухоме майно та Реєстру прав власності на нерухоме майно, Державного реєстру Іпотек, Єдиного реєстру заборон відчуження об'єктів нерухомого майна щодо об'єкта нерухомого майна від 13.09.2023 р. №346373033, архівний витяг протоколу № 2 засідання виконавчого комітету Стародавської сільської Ради народних депутатів Сторожинецького району



Чернівецької області від 18 лютого 1994 року).

17. Затвердити технічну документацію із землеустрою щодо встановлення (відновлення) меж земельних ділянок в натурі (на місцевості) гр. Іванищева Ганни Тодосіївни для будівництва і обслуговування жилого будинку господарських будівель і споруд (присадибна ділянка) по вулиці Шкільний масив, 23, в межах с. Бобівці, та для ведення особистого селянського господарства по вулиці Шкільний масив, в межах с. Бобівці, Чернівецького району, Чернівецької області та передати Іванищевій Ганні Тодосіївні безоплатно у власність земельні ділянки з кадастровим номером 7324581000:02:001:0059, площею 0,2500 га, для будівництва і обслуговування житлового будинку, господарських будівель і споруд (присадибна ділянка) та з кадастровим номером 7324581000:02:001:0060, площею 0,2181 га, для ведення особистого селянського господарства, (підстава: заява Іванищевої Г.Г., зареєстрована 06.09.2023 р. за № 980 (ЦНАП), архівний витяг протоколу XVII сесії XXI скликання Бобовецької сільської Ради народних депутатів Сторожинецького району Чернівецької області від 31 березня 1994 року).

18. Затвердити технічну документацію із землеустрою щодо встановлення (відновлення) меж земельної ділянки в натурі (на місцевості) для будівництва та обслуговування жилого будинку, господарських будівель і споруд що знаходиться в с. Банилів-Підгірний, вул. Українська, 31 Чернівецького району, Чернівецької області Бойчуку Володимиру Петровичу та передати Бойчуку Володимиру Петровичу безоплатно у власність земельну ділянку з кадастровим номером 7324580500:03:004:0530, площею 0,2500 га, для будівництва і обслуговування житлового будинку, господарських будівель і споруд (присадибна ділянка), (підстава: заява Бойчука В.П., зареєстрована 23.08.2023 р. за № 936 (ЦНАП), архівний витяг протоколу XIV сесії XXI скликання Банилово-Підгірнівської сільської Ради народних депутатів Сторожинецького району Чернівецької області від 16 вересня 1992 року).

19. Затвердити технічну документацію із землеустрою щодо встановлення (відновлення) меж земельних ділянок в натурі (на місцевості) Вітюк Надії Олександрівні для будівництва та обслуговування житлового будинку, господарських будівель і споруд (присадибна ділянка), розташованої в с. Панка, вул. Незалежності, 3, для ведення особистого селянського господарства розташованих в с. Панка, Чернівецького району, Чернівецької області та передати Вітюк Надії Олександрівні безоплатно у власність земельні ділянки з кадастровим номером 7324584500:02:002:0123, площею 0,2500 га, для будівництва і обслуговування житлового будинку, господарських будівель і споруд (присадибна ділянка), з кадастровим номером 7324584500:02:002:0141, площею 0,1500 га, для ведення



власність земельні ділянки з кадастровим номером 7324588000:02:005:0331, площею 0,2500 га, для будівництва і обслуговування житлового будинку, господарських будівель і споруд та з кадастровим номером 7324588000:02:005:0332, площею 0,3500 га, для ведення особистого селянського господарства (підстава: заява Флореску М.І., зареєстрована 01.09.2023 р. за № 964 (ЦНАП), архівний витяг протоколу XVIII сесії XXI скликання Ропчанської сільської Ради народних депутатів від 10 лютого 1994 року).

23. Затвердити технічну документацію із землеустрою щодо встановлення (відновлення) меж земельної ділянки в натурі (на місцевості) для будівництва і обслуговування житлового будинку, господарських будівель і споруд що знаходиться в с.Ясени, вул.Лісна,37 Чернівецького району, Чернівецької області Рошко Олімпії Михайлівні та передати Рошко Олімпії Михайлівні безоплатно у власність земельну ділянку з кадастровим номером 7324585500:01:008:0032, площею 0,2500 га, для будівництва і обслуговування житлового будинку, господарських будівель і споруд (присадибна ділянка) (підстава: заява Рошко О.М., зареєстрована 06.09.2023 р. за № 982 (ЦНАП), договір купівлі – продажу житлового будинку від 06 вересня 2001 року за № 2164).


24. Затвердити технічну документацію із землеустрою щодо встановлення (відновлення) меж земельної ділянки в натурі (на місцевості) для ведення особистого селянського господарства гр. Плаксіна Тетяна Михайлівна с. Нова Жадова Сторожинецької міської ради Чернівецького району Чернівецької області та передати Плаксіній Тетяні Михайлівні безоплатно у власність земельну ділянку з кадастровим номером 7324589500:03:003:0020, площею 0,3757 га, для ведення особистого селянського господарства, (підстава: заява Карієвої С.М. (діє за дорученням від 09.08.2023р), зареєстрована 12.09.2023 р. за № 992 (ЦНАП), архівний витяг протоколу № 3 засідання виконкому Старожадівської сільської Ради народних депутатів Сторожинецького району Чернівецької області від 18 лютого 1994 року).

25. Затвердити технічну документацію із землеустрою щодо встановлення (відновлення) меж земельних ділянок в натурі (на місцевості) для будівництва і обслуговування житлового будинку, господарських будівель і споруд (присадибна ділянка) та ведення особистого селянського господарства гр. Гакман Михайло Георгійович с.Комарівці, вул.Каштанова, 2 та вул. Шевченка Сторожинецької міської ради Чернівецького району Чернівецької області та передати Гакману Михайлу Георгійовичу безоплатно у власність земельні ділянки з кадастровим номером 7324585000:02:004:0403, площею 0,2500 га, для будівництва і обслуговування житлового будинку, господарських будівель і споруд (присадибна ділянка), з




		<p>кадастровим номером 7324585000:02:004:0404, площею 0,2500 га, для ведення особистого селянського господарства (підстава: заява Гакмана М.Г. зареєстрована 07.09.2023 р. за № 983 (ЦНАП), архівний витяг протоколу № 1 засідання виконавчого комітету Комарівської сільської Ради народних депутатів Сторожинецького району Чернівецької області від 21 січня 1994 року).</p>
19.	<p>Про затвердження звіту про експертну грошову оцінку, встановлення таргової ціни земельної ділянки на вул. О.Швидкого в м. Сторожинець Чернівецької області та продаж земельної ділянки у власність на конкурентних засадах (на земельних торгах у формі електронного аукціону)</p>	<p style="text-align: right; font-size: 2em; color: blue;">3a-5</p> <p>1 Затвердити звіт про експертну грошову оцінку земельної ділянки для розміщення та експлуатації основних, підсобних і допоміжних будівель та споруд підприємств переробної, машинобудівної та іншої промисловості по вул. О.Швидкого за межами м. Сторожинець Чернівецького району Чернівецької області, яка підлягає продажу на земельних торгах.</p> <p>2.Продати у власність земельну ділянку площею 4,2089 га. що розташована на вул. О.Швидкого в м. Сторожинець Чернівецької області <i>(кадастровий номер: 7324510100-04:001:0188)</i>, категорія земель землі промисловості, транспорту, зв'язку, енергетики, оборони та іншого призначення цільове призначення для розміщення та експлуатації основних, підсобних і допоміжних будівель за споруд підприємств переробної, машинобудівної та іншої промисловості (КВЦПЗ 11.02) на конкурентних засадах (на земельних торгах у формі електронного аукціону ), детальна інформація про яку додається (додаток 1).</p> <p>3.Встановити стартову ціну продажу земельної ділянки, за значеної в п.2 цього рішення, що підлягає продажу на конкурентних засадах (на земельних торгах у формі електронного аукціону ) із розмірі 3 513 169 гривень 00 копійок (три мільйони п'ятсот тринадцять тисяч сто шістдесят дев'ять гривень) без ПДВ.</p> <p>4. Мінімальний крок торгів у розмірі <u>2</u>% від стартового розміру річної орендної плати за користування земельною ділянкою.</p> <p>5. Розмір рестаційного внеску за лотом встановлюється у розмірі 0,1 мінімальної заробітної плати визначеної законом про Державний бюджет України на 1 січня року, в якому оприлюднюється оголошення про проведення земельних торгів;</p> <p>6. Розмір гарантійного внеску 30% від стартового розміру річної орендної плати, але не більше 2500 прожиткових мінімумів, встановлених для працездатних осіб законом про Державний бюджет України на 1 січня року, в якому оприлюднюється оголошення про проведення земельних торгів;</p> <p>7. Обмеження у здійсненні господарської діяльності у користуванні земельною ділянкою в межах охоронних зон (при наявності охоронних зон);</p> <p>8. Відшкодування переможцем аукціону суми витрат на підготовку лоту у повному обсязі, зазначеного у додатку 1 до цього рішення (на виконання ч.24 статті 137 Земельного кодексу України) сторонам за договором, яка понесла витрати на такі</p>



	<p>роботи;</p> <p>6. Торги провести у порядку визначеному статтями 135-139 Земельного кодексу України.</p> <p>7. Дату проведення земельних торгів у формі електронного аукціону визначити оператору електронного майданчика, підключеного до електронної торгової системи у межах термінів, визначених статтею 137 Земельного кодексу України.</p> <p>8. Уповноважити міського голову Матейчука І.Г., від імені Організатора, підписати протокол про результати земельних торгів, договір купівлі-продажу земельної ділянки, яка виставляється па земельні торги та інші документи з питань, проведення земельних торгів у формі електронного аукціону.</p> <p>9. Затвердити проект договору купівлі-продажу земельної ділянки, згідно з додатком 2.</p>	
<p>20. Про розгляд ТОВ «УКРТАУЕР»</p>	<p>1. Надати дозвіл ТОВ «УКРТАУЕР» (код ЄДРПОУ 36273480) на розроблення проекту землеустрою щодо відведення, на умовах оренди, земельної ділянки орієнтовною площею 0,02 га, для розміщення та експлуатації об'єктів і споруд телекомунікацій (КВПЦЗ – 13.01) в с. Давидівка (підстава: заява №2354/01-22 від 11.07.2023 року).</p>	<p>За-5</p>
<p>21. Про розгляд заяви Лосевої М.П.</p>	<p>1. Відмовити Лосевій Марії Петрівні у продовженні дії договору оренди землі, зареєстрованого у відділі Держкомзему Сторожинського району від 12.06.2012 року №732451014000403, площею 0,0025 га (кадастровий номер 7324510100:01:005:0437), що знаходиться в м. Сторожинець по провул. Соборному (колишній провул. Чапасава), для будівництва індивідуальних гаражів (02.05), укладеного на 10 років, термін дії якого закінчився 12.06.2022 року, у зв'язку з тим, що право оренди на таку ділянку набувається на конкурентних засадах (земельних торгах) (підстава: частина перша статті 134 Земельного кодексу України).</p>	<p>За-5</p>
<p>22. Про надання дозволу на розроблення містобудівної документації (детального плану території)</p>	<p>1. Надати дозвіл на розроблення містобудівної документації (детального плану території) для будівництва та обслуговування будівель торгівлі в м. Сторожинець по вул. Українська, на території, що включає земельну ділянку з кадастровим номером 7324510100:01:005:0087, площею 0,0044 га, із цільовим призначенням «для ведення особистого селянського господарства», яка перебуває у власності Дульгера Юрія Сергійовича (підстава заява Дульгера Ю.С. від 06.09.2023 № 978 Державний акт на право власності на земельну ділянку, серія та номер: ЯА № 538541 від 09.05.2005).</p> <p>2. Надати дозвіл на розроблення містобудівної документації (детального плану території) для будівництва та обслуговування будівель торгівлі в м. Сторожинець по вул. Українська, на території, що включає земельну ділянку з кадастровим номером 7324510100:01:005:0086, площею 0,0105 га, із цільовим призначенням «для</p>	<p>За-3 П.2. Військ. П.3. газети П.4. перекази розшир. П.5. газети.</p> 



	<p>будівництва та обслуговування житлового будинку, господарських будівель і споруд», яка перебуває у власності Дульгера Юрія Сергійовича (підстава заява Дульгера Ю.С. від 06.09.2023 № 979 Державний акт на право власності на земельну ділянку, серія та номер: ЯА № 538540 від 09.05.2005).</p> <p>3. Надати дозвіл на розроблення містобудівної документації (детального плану території) для будівництва та обслуговування житлового будинку, господарських будівель і споруд в с. Панка на території, що включає земельну ділянку з кадастровим номером 7324584500:02:002:0009, площею 0,1335 га, із цільовим призначенням «для ведення особистого селянського господарства», яка перебуває у власності Шелегона Ростислава Ярославовича (підстава заява Шелегона Р.Я. від 11.09.2023 № 987, Витяг з Державного реєстру речових прав на нерухоме майно від 16.12.2021 № 290795813).</p> <p>4. Надати дозвіл на розроблення містобудівної документації (детального плану території) для будівництва та обслуговування житлового будинку, господарських будівель і споруд в с. Ропча на території, що включає земельну ділянку з кадастровим номером 7324588000:01:002:0425, площею 1,4800 га, із цільовим призначенням «для ведення товарного сільськогосподарського виробництва», яка перебуває у власності Опаєць Аліни Георгіївни (підстава заява Опаєць А.Г. від 15.08.2023 № 914, Витяг з Державного реєстру речових прав на нерухоме майно від 25.07.2023 № 340341086).</p> <p>5. Надати дозвіл виконавчому комітету на розроблення містобудівної документації (детального плану території) для будівництва та обслуговування об'єктів фізичної культури та спорту в с. Панка на території, що включає земельну ділянку з кадастровим номером 7324584500:02:004:0200, площею 20,00 га, із цільовим призначенням «для ведення товарного сільськогосподарського виробництва», яка перебуває у комунальній власності (підстава службова записка в.о. начальника відділу земельних відносин від 31.08.2023 № 2988/01-23 та звернення ГО «Чернівецька міська асоціація інвалідів АТО» від 10.08.2023 № 005).</p>	<p>3а-4 Хрещавська-1</p> 
<p>23. Про розгляд заяв з приводу затвердження детальних планів території</p>	<p>1. Затвердити містобудівну документацію «Детальний план території для будівництва та обслуговування житлового будинку, господарських будівель і споруд в м. Сторожинець на території, що охоплює земельну ділянку з кадастровим номером 7324510100:03:003:0014, площею 0,24 га, яка перебуває у власності Штирбу Михайла Георгійовича» (додається).</p> <p>2. Затвердити містобудівну документацію «Детальний план території для будівництва та обслуговування будівель торгівлі в м. Сторожинець на території, що охоплює земельну ділянку з кадастровим номером 7324510100:03:002:0441, площею 0,10 га, яка перебуває у власності Єричука Івана Івановича» (додається).</p> <p>3. Затвердити містобудівну документацію «Детальний план території для</p>	

		будівництва та обслуговування багатоквартирного житлового будинку в м. Сторожинець на території, що охоплює земельну ділянку з кадастровим номером 7324510100:03:002:0220, площею 0,0600 га, яка перебуває у власності Влад Лорідани-Альони Віталіївни» (додається).	
24.			
25.			

Голова постійної комісії  
Секретар постійної комісії

