

СТОРОЖИНЕЦЬКА МІСЬКА РАДА  
ПРОТОКОЛ

засідання постійної комісії з питань регулювання земельних відносин, архітектури, будівництва та перспективного планування  
від 14 листопада 2023 року м.Сторожинець

Голова комісії: Рижук А.О.

Присутні члени комісії: Бурчаків С.М., Лояк С.С., Курбанов С.М., Франчук А.В.,  
Амосов В.С., Байчук А.П., Бенешук А.П., Бенешук С.С., Стегній В.,

Відсутні члени комісії:

Присутні запрошені: Мельничук С.С., Сидорук А.С., Соловйовий Р.В., Супруненко В.П.

ПОРЯДОК ДЕННИЙ:

Доповідає: Байчук А.П.

№ п/п	Зміст питань що розглядаються	Проект рішення	Пропозиції та рекомендації комісії
1.	Про розгляд депутатського звернення депутата Сторожинецької міської ради Джеліція М.А. від 09.11.2023 року №Д-21/01-16	Стосовно розірвання договору оренди землі укладеного між Сторожинецькою міською радою та Сторожинецькою районною організацією товариства сприяння оборони України  Ганочко митавше державне виконавство вимагав повернути до балансу земельні ділянки «для збору та довізів на фабрику».	Французія Рижук А.О. Для розуміння місії буде використано За-8, Ур.-8.
2.	Про надання дозволу на розроблення містобудівної документації (детального плану території)	1. Надати дозвіл на розроблення містобудівної документації (детального плану території) для будівництва та обслуговування багатоквартирного житлового будинку, в м. Сторожинець, на території, що включає земельну ділянку з кадастровим номером 7324510100:03:002:0175, площею 0,1241 га, із цільовим призначенням «для будівництва та обслуговування будівель торгівлі», яка перебуває у власності Баланюка Стефана Васильовича (підстава заява Баланюка С.В. від 08.11.2023 № 1137, Витяг з Державного реєстру речових прав на нерухоме майно від 29.05.2023 № 333878919). 2. Визначити замовником розроблення детальних планів території Виконавчий	За-0 Утримав-8 Замовник учас-8 Відсутній учас-8 Узгоджений історично Земельно в Ганочко. За-8.


	<p>комітет Сторожинецької міської ради Чернівецького району Чернівецької області, якому забезпечити організацію їх розроблення у відповідності до вимог пункту 1.4 наказу № 290.</p> <p>3. Виконавчому комітету Сторожинецької міської ради Чернівецького району Чернівецької області:</p> <p>3.1. Замовити розроблення детального плану території у суб'єкта господарювання, який має право здійснювати розроблення містобудівної документації відповідно до Закону України «Про архітектурну діяльність».</p> <p>3.2. Забезпечити організацію та проведення громадських слухань детального плану території відповідно до вимог чинного законодавства.</p> <p>3.3. Подати детальний план на затвердження Сторожинецькій міській раді Чернівецького району Чернівецької області відповідно до вимог частини 8 статті 19 Закону України «Про регулювання містобудівної діяльності».</p> <p>4. Виконання робіт з розроблення детальних планів території та здійснення стратегічної екологічної оцінки провести за рахунок коштів заявників.</p>
<p>3. Про розгляд заяв з приводу затвердження детальних планів території</p>	<p>1. Затвердити містобудівну документацію «Детальний план території для будівництва та обслуговування будівель торгівлі по вул. Кримській в м. Сторожинець на території, що охоплює земельні ділянки з кадастровими номерами: 7324510100:01:005:0274, площею 0,1152 га та 7324510100:01:005:0273, площею 0,0994», які перебувають у власності Лутанюк Мирослави Миколаївни (додається).</p> <p>2. Затвердити містобудівну документацію «Детальний план території для будівництва та обслуговування житлового будинку, господарських будівель і споруд в с. Давидівка на території, що охоплює земельну ділянку орієнтовною площею 0,25 га», яка перебуває у користуванні Тріпадуш Алли Петрівни (додається).</p> <p>3. Затвердити містобудівну документацію «Детальний план території для будівництва та обслуговування будівель торгівлі в с. Давидівка на території, що охоплює земельну ділянку з кадастровим номером 7324583000:02:003:7777, площею 0,11 га», яка перебуває у власності Штефюка Михайла Васильовича (додається).</p> <p>4. Затвердити містобудівну документацію «Детальний план території для будівництва та обслуговування житлового будинку, господарських будівель і споруд в м. Сторожинець на території, що охоплює земельну ділянку з кадастровим номером 7324510100:03:005:0029, площею 1,14 га», яка перебуває у власності Баланюка Любомира Стефановича (додається).</p> <p>5. Визначити, що детальні плани території, зазначені у пунктах 1-3 цього рішення, є невід'ємною складовою частиною містобудівної документації – генеральних планів м. Сторожинець та с. Давидівка</p>

П.1.2.3-8 За

П.4. Замовити  
у приватного підприємства  
у зв'язку із  
вимогами земельної  
вимоги.  
За - 8.



4.	<p>Про затвердження технічних документів із землеустрою щодо встановлення меж земельної ділянки в натурі (на місцевості) гр. Червчуку Олександрю Севериновичу для ведення товарного сільськогосподарського виробництва, розташованої за межами с.Нові Бросківці, Чернівецького району, Чернівецької області та виділити Червчуку Олександрю Севериновичу (спадкоємець згідно свідоцтва про право на спадщину за заповітом від 24.05.2017 року, спадкова справа №33/2014) земельну ділянку з кадастровим номером 7324587500:01:001:0039, площею 0,6135 га для ведення товарного сільськогосподарського виробництва за межами с.Нові Бросківці.</p> <p>меж земельних часток (паїв) в натурі (на місцевості)</p>	<p>3а-8,</p> <p>1. Затвердити технічну документацію із землеустрою щодо встановлення (відновлення) меж земельної ділянки в натурі (на місцевості) гр. Червчуку Олександрю Севериновичу для ведення товарного сільськогосподарського виробництва, розташованої за межами с.Нові Бросківці, Чернівецького району, Чернівецької області та виділити Червчуку Олександрю Севериновичу (спадкоємець згідно свідоцтва про право на спадщину за заповітом від 24.05.2017 року, спадкова справа №33/2014) земельну ділянку з кадастровим номером 7324587500:01:001:0039, площею 0,6135 га для ведення товарного сільськогосподарського виробництва за межами с.Нові Бросківці.</p> <p>2. Затвердити технічну документацію із землеустрою щодо встановлення (відновлення) меж земельної ділянки в натурі (на місцевості) гр. Сакало Вадим Васильович для ведення товарного сільськогосподарського виробництва, на території Сторожинецької міської ради Чернівецького району, Чернівецької області (за межами населеного пункту с.Костинці) та виділити Сакало Вадиму Васильовичу (власнику сертифікату на право на земельну частку (пай) серія ЧВ № 0122997) земельну ділянку з кадастровим номером 7324585500:01:001:0111, площею 0,6396 га, для ведення товарного сільськогосподарського виробництва за межами населеного пункту с.Костинці.</p> <p>3. Затвердити технічну документацію із землеустрою щодо встановлення (відновлення) меж земельної ділянки в натурі (на місцевості) гр. Сакало Олександра Іванівна для ведення товарного сільськогосподарського виробництва, на території Сторожинецької міської ради Чернівецького району, Чернівецької області (за межами населеного пункту с.Костинці) та виділити Сакало Олександрі Іванівні (спадкоємець згідно свідоцтва про право на спадщину за законом від 22.06.2017 року, спадкова справа №31/2017) земельну ділянку з кадастровим номером 7324585500:01:001:0076, площею 0,6389 га, для ведення товарного сільськогосподарського виробництва за межами населеного пункту с.Костинці.</p> <p>4. Затвердити технічну документацію із землеустрою щодо встановлення (відновлення) меж земельної ділянки в натурі (на місцевості) гр. Струтинська Марія Миколаївна для ведення товарного сільськогосподарського виробництва, на території Сторожинецької міської ради Чернівецького району, Чернівецької області (за межами населеного пункту с.Костинці) та виділити Струтинській Марії Миколаївні (власниці сертифікату на право на земельну частку (пай) серія ЧВ № 0122923) земельну ділянку з кадастровим номером 7324585500:01:001:0077, площею 0,6397 га, для ведення товарного сільськогосподарського виробництва за межами населеного пункту</p>
----	---	---



с.Костинці.

5. Затвердити технічну документацію із землеустрою щодо встановлення (відновлення) меж земельної ділянки в натурі (на місцевості) Демчук Ганні Іванівні для ведення товарного сільськогосподарського виробництва, розташована за межами с.Нові Бросківці, Чернівецького району, Чернівецької області та виділити Демчук Ганні Іванівні (спадкоємець згідно свідоцтва про право на спадщину за законом від 09.09.2023 року, спадкова справа №315/2021) земельну ділянку з кадастровим номером 7324587500:02:004:0145, площею 0,7767 га для ведення товарного сільськогосподарського виробництва за межами с.Нові Бросківці.

6. Затвердити технічну документацію із землеустрою щодо встановлення (відновлення) меж земельної ділянки в натурі (на місцевості) Гатежу Роману Ананійовичу для ведення товарного сільськогосподарського виробництва, розташованої за межами с.Давидівка, Чернівецького району, Чернівецької області та виділити Гатежу Роману Ананійовичу (спадкоємець згідно свідоцтва про право на спадщину за законом від 20.07.2022 року, спадкова справа №61/2022) земельну ділянку з кадастровим номером 7324583000:02:001:0021, площею 2,3057 га для ведення товарного сільськогосподарського виробництва за межами с.Давидівка.

7. Затвердити технічну документацію із землеустрою щодо встановлення (відновлення) меж земельної ділянки в натурі (на місцевості) для ведення товарного сільськогосподарського виробництва, гр.Унгурян Леокадія Сидорівна за межами населеного пункту с.Банилів-Підгірний Сторожинецької міської ради, Чернівецького району, Чернівецької області та виділити Унгурян Леокадії Сидорівні (спадкоємець згідно свідоцтва про право на спадщину за законом від 20.07.2023 року, спадкова справа №78/2023 та свідоцтва про право на спадщину за заповітом від 20.07.2023 року, спадкова справа №34/2018) земельні ділянки з кадастровим номером 7324580500:01:001:0309, площею 0,2226 га та з кадастровим номером 7324580500:01:004:0118, площею 0,4016 га для ведення товарного сільськогосподарського виробництва за межами с.Банилів-Підгірний.

8. Затвердити технічну документацію із землеустрою щодо встановлення (відновлення) меж земельної ділянки в натурі (на місцевості) Демчуку Сільвестру Георгійовичу для ведення товарного сільськогосподарського виробництва, розташована за межами с.Нові Бросківці, Чернівецького району, Чернівецької області та виділити Демчуку Сільвестру Георгійовичу (власнику сертифікату на право на земельну частку (пай) серія ЧВ № 0774813) земельну ділянку з кадастровим номером 7324587500:02:004:0065, площею 0,8054 га для ведення товарного сільськогосподарського виробництва за межами с.Нові Бросківці.



9. Затвердити технічну документацію із землеустрою щодо встановлення (відновлення) меж земельної ділянки в натурі (на місцевості) гр. Моцак Костянтин Івановича для ведення товарного сільськогосподарського виробництва на території с. Панка, Чернівецького району, Чернівецької області та виділити Моцаку Костянтину Івановичу (спадкоємець згідно свідоцтва про право на спадщину за законом від 05.10.2023 року, спадкова справа №223/2023) земельну ділянку з кадастровим номером 7324584500:01:001:0094, площею 1,5994 га для ведення товарного сільськогосподарського виробництва с.Панка.

10. Затвердити технічну документацію із землеустрою щодо встановлення (відновлення) меж земельної ділянки в натурі (на місцевості) Джал Галині Михайлівні, Сумарюку Петру Михайловичу для ведення товарного сільськогосподарського виробництва, розташована за межами с.Комарівці, Чернівецького району, Чернівецької області та виділити Джал Галині Михайлівні 2/3 частки (спадкоємець згідно свідоцтва про право на спадщину за законом від 02.07.2019 року, спадкова справа №180/2019 на 1/3 частку права на земельну частку (пай) та свідоцтва про право на спадщину за законом від 05.04.2023 року, спадкова справа №270/2022 на 1/3 частку права на земельну частку (пай)) та Сумарюку Петру Михайловичу 1/3 частки (спадкоємець згідно свідоцтва про право на спадщину за законом від 02.07.2019 року, спадкова справа №180/2019 на 1/3 частку права на земельну частку (пай) та свідоцтва про право на спадщину за законом від 02.07.2019 року, спадкова справа №180/2019 на 1/3 частку права на земельну частку (пай)) земельної ділянки з кадастровим номером 7324587500:02:004:0145, площею 0,7767 га для ведення товарного сільськогосподарського виробництва за межами с.Комарівці.

11. Затвердити технічну документацію із землеустрою щодо встановлення (відновлення) меж земельної ділянки в натурі (на місцевості) Косован Ольги Іванівни для ведення товарного сільськогосподарського виробництва розташованої за межами с.Нові Бросківці, Чернівецького району, Чернівецької області та виділити Косован Ользі Іванівні (спадкоємець згідно свідоцтва про право на спадщину за законом від 13.10.2023 року, спадкова справа №53/2023) земельну ділянку з кадастровим номером 7324587500:02:004:0167, площею 0,7614 га для ведення товарного сільськогосподарського виробництва с.Нові Бросківці.

12. Затвердити технічну документацію із землеустрою щодо встановлення (відновлення) меж земельної ділянки в натурі (на місцевості) для ведення товарного сільськогосподарського виробництва гр.Стратейчук Михайло Олексійович за межами населеного пункту с.Банилів-Підгірний, Сторожинецької міської ради Чернівецького району, Чернівецької області та виділити Стратейчуку Михайлу Олексійовичу (спадкоємець згідно свідоцтва про право на спадщину за законом від 18.05.2023 року, спадкова справа №255/2021) земельні ділянки з кадастровим номером

7324580500:01:004:1030, площею 0,2706 га та з кадастровим номером 7324580500:01:002:0140, площею 0,5315 га для ведення товарного сільськогосподарського виробництва с.Банилів-Підгірний.

13. Затвердити технічну документацію із землеустрою щодо встановлення (відновлення) меж земельної ділянки в натурі (на місцевості) Гуцан Володимир Дмитровичу для ведення товарного сільськогосподарського виробництва розташованої за межами с.Бобівці, Чернівецького району, Чернівецької області та виділити Гуцану Володимир Дмитровичу (власнику сертифіката на право на земельну частку (пай) серії ЧВ №006371) земельну ділянку з кадастровим номером 7324581000:01:001:0211, площею 0,2354 га для ведення товарного сільськогосподарського виробництва с.Бобівці.

14. Затвердити технічну документацію із землеустрою щодо встановлення (відновлення) меж земельної ділянки в натурі (на місцевості) для ведення товарного сільськогосподарського виробництва гр.Стоколос Михайло Костянтинович за межами населеного пункту с.Слобода-Комарівці Сторожинецької міської ради, Чернівецького району, Чернівецької області та виділити Стоколосу Михайлу Костянтиновичу (власнику сертифіката на право на земельну частку (пай) серії ЧВ №0048556) земельну ділянку з кадастровим номером 7324588300:01:004:0138, площею 2,3300 га для ведення товарного сільськогосподарського виробництва с.Слобода-Комарівці.

15. Затвердити технічну документацію із землеустрою щодо встановлення (відновлення) меж земельної ділянки в натурі (на місцевості) гр.Миронюка Василя Стефановича для ведення товарного сільськогосподарського виробництва на території Новобросківської сільської ради, Чернівецького району, Чернівецької області та виділити Миронюку Василю Стефановичу (власнику сертифікату на право на земельну частку (пай) серія ЧВ № 0201833) земельну ділянку з кадастровим номером 7324587500:02:003:0024, площею 1,5038 га для ведення товарного сільськогосподарського виробництва с.Нові Бросківці.

16. Затвердити технічну документацію із землеустрою щодо встановлення (відновлення) меж земельної ділянки в натурі (на місцевості) гр.Меронюк Івонини Костянтинівни для ведення товарного сільськогосподарського виробництва на території Новобросківської сільської ради, Чернівецького району, Чернівецької області та виділити Меронюк Івонині Костянтинівні (власнику сертифікату на право на земельну частку (пай) серія ЧВ № 0186421) земельну ділянку з кадастровим номером 7324587500:02:003:0162, площею 1,5038 га для ведення товарного сільськогосподарського виробництва с.Нові Бросківці.

17. Затвердити технічну документацію із землеустрою щодо встановлення



		<p>(відновлення) меж земельної ділянки в натурі (на місцевості) гр.Меронюка Стефана Васильовича для ведення товарного сільськогосподарського виробництва на території Новобросківської сільської ради, Чернівецького району, Чернівецької області та виділити Меронюку Стефану Васильовичу (власнику сертифікату на право на земельну частку (пай) серія ЧВ № 0186525) земельну ділянку з кадастровим номером 7324587500:02:003:0163, площею 1,5038 га для ведення товарного сільськогосподарського виробництва с.Нові Бросківці.</p>
<p>5. Про розгляд заяв громадян з приводу затвердження технічних документів із землеустрою щодо встановлення (відновлення) меж земельних ділянок в натурі (на місцевості) та передачу їх безоплатно у власність</p>	<p>3а-7,</p> <p>1. Затвердити технічну документацію із землеустрою щодо встановлення (відновлення) меж земельної ділянки в натурі (на місцевості) для будівництва і обслуговування житлового будинку, господарських будівель і споруд (присадибна ділянка) гр. Клюсик Зеновія Іванівна, м. Сторожинець, вул. Якобашвілі, 36 Сторожинецької міської ради Чернівецького району, Чернівецької області та передати Клюсик Зеновії Іванівні безоплатно у власність земельну ділянку з кадастровим номером 7324510100:01:004:0762, площею 0,0784 га, для будівництва і обслуговування житлового будинку, господарських будівель і споруд (присадибна ділянка) в м.Сторожинець, вул.Якобашвілі, 36 (підстава: заява Клюсик З.І., що зареєстрована 10.10.2023 р. за № 1059 (ЦНАП), витяг з державного реєстру речових прав №334685709 від 06.06.2023 р, реєстраційний номер об'єкта нерухомого майна: 2744968573060, інформація з Державного реєстру речових прав на нерухоме майно та Реєстру прав власності на нерухоме майно, Державного реєстру Іпотек, Єдиного реєстру заборон відчуження об'єктів нерухомого майна щодо об'єкта нерухомого майна від 02.11.2023 р. № 352892453)</p> <p>2. Затвердити технічну документацію із землеустрою щодо встановлення (відновлення) меж земельної ділянки в натурі (на місцевості) Мельничуку Василю Михайловичу для будівництва і обслуговування житлового будинку, господарських будівель і споруд (присадибна ділянка), розташована в с.Бобівці, вул.Річкова, 41, Чернівецького району, Чернівецької області та передати Мельничуку Василю Михайловичу безоплатно у власність земельну ділянку з кадастровим номером 7324581000:01:001:0210, площею 0,2500 га для будівництва і обслуговування житлового будинку, господарських будівель і споруд (присадибна ділянка) в с.Бобівці, вул.Річкова, 41, (підстава: заява Мельничук В.М., що зареєстрована 19.10.2023 р. за № 1080 (ЦНАП), інформація з Державного реєстру речових прав на нерухоме майно та Реєстру прав власності на нерухоме майно, Державного реєстру Іпотек, Єдиного реєстру заборон відчуження об'єктів нерухомого майна щодо об'єкта нерухомого майна від 03.11.2023 р. № 352952814).</p> <p>3. Затвердити технічну документацію із землеустрою щодо встановлення</p>	<p>3а-7,</p>



(відновлення) меж земельної ділянки в натурі (на місцевості) Волощуку Тарасу Миколайовичу для будівництва і обслуговування житлового будинку, господарських будівель і споруд (присадибна ділянка), розташована в с.Стара Жадова, вул. Вашківецька, 12, Чернівецького району, Чернівецької області та передати Волощуку Тарасу Миколайовичу безоплатно у власність земельну ділянку з кадастровим номером 7324589500:04:002:0262, площею 0,2500 га, для будівництва і обслуговування житлового будинку, господарських будівель і споруд (присадибна ділянка) в с.Стара Жадова, вул. Вашківецька, 12, (підстава: заява Волощука Т.М., що зареєстрована 27.10.2023 р. за № 1109 (ЦНАП), витяг з державного реєстру речових прав №341275233 від 02.08.2023 р, реєстраційний номер об'єкта нерухомого майна: 2774417273060, інформація з Державного реєстру речових прав на нерухоме майно та Реєстру прав власності на нерухоме майно, Державного реєстру Іпотек, Єдиного реєстру заборон відчуження об'єктів нерухомого майна щодо об'єкта нерухомого майна від 03.11.2023 р. № 352967757).

4. Затвердити технічну документацію із землеустрою щодо встановлення (відновлення) меж земельної ділянки в натурі (на місцевості) для будівництва і обслуговування житлового будинку, господарських будівель і споруд (присадибна ділянка) гр. Алексюк Єва Михайлівна, м. Сторожинець, вул. Вишнева, 1 Сторожинецької міської ради Чернівецького району, Чернівецької області та передати Алексюк Єві Михайлівні безоплатно у власність земельну ділянку з кадастровим номером 7324510100:01:004:0847, площею 0,1000 га, для будівництва і обслуговування житлового будинку, господарських будівель і споруд (присадибна ділянка) в м.Сторожинець, вул.Вишнева, 1 (підстава: заява Алексюк Є.М., що зареєстрована 26.10.2023р. за № 1098 (ЦНАП), витяг з державного реєстру речових прав на нерухоме майно про реєстрацію права власності №28850336 від 30.10.2014 р, реєстраційний номер об'єкта нерухомого майна: 490234473245, інформація з Державного реєстру речових прав на нерухоме майно та Реєстру прав власності на нерухоме майно, Державного реєстру Іпотек, Єдиного реєстру заборон відчуження об'єктів нерухомого майна щодо об'єкта нерухомого майна від 03.11.2023 р. № 352973477).

5. Затвердити технічну документацію із землеустрою щодо встановлення (відновлення) меж земельної ділянки в натурі (на місцевості) Верета Альони Флорівни 02.01. Для будівництва і обслуговування житлового будинку, господарських будівель і споруд (присадибна ділянка), по вулиці Шекспіра, 10 в межах м. Сторожинець, Чернівецького району, Чернівецької області та передати Верезі Альоні Флорівні безоплатно у власність земельну ділянку з кадастровим номером 7324510100:03:004:0591, площею 0,0913 га, для будівництва і обслуговування



житлового будинку, господарських будівель і споруд (присадибна ділянка) в м.Сторожинець, вул. Шекспіра, 10, (підстава: заява Берега А.Ф., що зареєстрована 25.10.2023 р. за № 1095 (ЦНАП), витяг про реєстрацію права власності на нерухоме майно №5381676 від 10.11.2004 р, реєстраційний номер об'єкта нерухомого майна: 4220219, інформація з Державного реєстру речових прав на нерухоме майно та Реєстру прав власності на нерухоме майно, Державного реєстру Іпотек, Єдиного реєстру заборон відчуження об'єктів нерухомого майна щодо об'єкта нерухомого майна від 03.11.2023 р. № 352974936).

6. Затвердити технічну документацію із землеустрою щодо встановлення (відновлення) меж земельної ділянки в натурі (на місцевості) для будівництва та обслуговування житлового будинку, господарських будівель і споруд, що знаходиться в м.Сторожинець, вул. Сторожинецька, 6, Чернівецького р-ну, Чернівецької області та передати Кордубану Сергію Сільвестровичу безоплатно у власність земельну ділянку з кадастровим номером 7324510100:02:001:0249, площею 0,0861 га, для будівництва і обслуговування житлового будинку, господарських будівель і споруд (присадибна ділянка) в м.Сторожинець, вул. Сторожинецька, 6, (підстава: заява Кордубана С.С., що зареєстрована 27.10.2023 р. за № 1112 (ЦНАП), витяг про реєстрацію права власності на нерухоме майно №11648964 від 28.08.2006 р, реєстраційний номер об'єкта нерухомого майна: 15798282, інформація з Державного реєстру речових прав на нерухоме майно та Реєстру прав власності на нерухоме майно, Державного реєстру Іпотек, Єдиного реєстру заборон відчуження об'єктів нерухомого майна щодо об'єкта нерухомого майна від 03.11.2023 р. № 353003263).

7. Затвердити технічну документацію із землеустрою щодо встановлення (відновлення) меж земельної ділянки в натурі (на місцевості) гр. Сумарюк Галина Петрівна Для будівництва і обслуговування житлового будинку, господарських будівель і споруд (присадибна ділянка) -02.01, Чернівецька область, Чернівецький район, с.Комарівці вулиця Л.Українки, 37 та передати Сумарюк Галині Петрівні безоплатно у власність земельну ділянку з кадастровим номером 7324585000:02:004:0397, площею 0,2500 га, для будівництва і обслуговування житлового будинку, господарських будівель і споруд (присадибна ділянка) в с.Комарівці, вул. Л.Українки, 37, (підстава: заява Сумарюк Г.П., що зареєстрована 31.10.2023 р. за № 1120 (ЦНАП), витяг про реєстрацію права власності на нерухоме майно №10695127 від 22.05.2006 р, реєстраційний номер об'єкта нерухомого майна: 14693733, інформація з Державного реєстру речових прав на нерухоме майно та Реєстру прав власності на нерухоме майно, Державного реєстру Іпотек, Єдиного реєстру заборон відчуження об'єктів нерухомого майна щодо об'єкта нерухомого

майна від 03.11.2023 р. № 353011625).

8. Затвердити технічну документацію із землеустрою щодо встановлення (відновлення) меж земельної ділянки в натурі (на місцевості) для будівництва і обслуговування житлового будинку, господарських будівель і споруд (присадибна ділянка) гр.Боднарюк Людмила Василівна с.Давидівка, вул.Банилівська, 1 Сторожинецької міської ради, Чернівецького району, Чернівецької області та передати Боднарюк Людмилі Василівні безоплатно у власність земельну ділянку з кадастровим номером 7324583000:02:006:0026, площею 0,2500 га, для будівництва і обслуговування житлового будинку, господарських будівель і споруд (присадибна ділянка) в с.Давидівка, вул. Банилівська, 1, (підстава: заява Боднарюк Л.В., що зареєстрована 27.10.2023 р. за № 1110 (ЦНАП), витяг з Державного реєстру речових прав на нерухоме майно про реєстрацію права власності №320677520 від 20.01.2023 р, реєстраційний номер об'єкта нерухомого майна: 2682915373060, інформація з Державного реєстру речових прав на нерухоме майно та Реєстру прав власності на нерухоме майно, Державного реєстру Іпотек, Єдиного реєстру заборон відчуження об'єктів нерухомого майна щодо об'єкта нерухомого майна від 03.11.2023 р. № 353006094).

9. Затвердити технічну документацію із землеустрою щодо встановлення (відновлення) меж земельної ділянки в натурі (на місцевості) для ведення особистого селянського господарства гр.Боднарюк Людмила Василівна с.Давидівка Сторожинецької міської ради, Чернівецького району, Чернівецької області та передати Боднарюк Людмилі Василівні безоплатно у власність земельну ділянку з кадастровим номером 7324583000:02:006:0028, площею 0,2190 га та з кадастровим номером 7324583000:02:006:0027, площею 0,1027 га для ведення особистого селянського господарства в с.Давидівка, (підстава: заява Боднарюк Л.В., що зареєстрована 27.10.2023 р. за № 1111 (ЦНАП), архівний витяг протоколу № 3 засідання виконавчого комітету Давидівської сільської Ради народних депутатів Сторожинецького району Чернівецької області від 18 березня 1994 року, рішення Сторожинецького районного суду Чернівецької області від 29.11.2022 року по справі №723/3616/22).

10. Затвердити технічну документацію із землеустрою щодо встановлення (відновлення) меж земельної ділянки в натурі (на місцевості) для будівництва і обслуговування житлового будинку, господарських будівель і споруд (присадибна ділянка) (02.01) гр.Петрашук Надія Аркадіївна с.Банилів-Підгірний, вул.Залізнична, 27 Чернівецького району, Чернівецької області та передати Петрашук Надії Аркадіївні безоплатно у власність земельну ділянку з кадастровим номером 7324580500:01:003:0063, площею 0,2500 га, для будівництва і обслуговування



житлового будинку, господарських будівель і споруд (присадибна ділянка) в с.Банилів-Підгірний, вул. Залізнична, 27 , (підстава: заява Петрашук Н.А., що зареєстрована 10.10.2023 р. за № 1061 (ЦНАП), рішення III сесії XXIII скликання Банилово-Підгірнівської сільської ради Сторожинецького району, Чернівецької області від 11.12.1998 року №25/3-98).

11. Затвердити технічну документацію із землеустрою щодо встановлення (відновлення) меж земельної ділянки в натурі (на місцевості) для будівництва і обслуговування житлового будинку, господарських будівель і споруд (присадибна ділянка) (02.01) гр.Гердега Юрій Сидорович с.Банилів-Підгірний, вул.Дунавецька, 20, Чернівецького району, Чернівецької області та передати Гердезі Юрію Сидоровичу безоплатно у власність земельну ділянку з кадастровим номером 7324580500:03:004:0539, площею 0,1000 га, для будівництва і обслуговування житлового будинку, господарських будівель і споруд (присадибна ділянка) в с.Банилів-Підгірний, вул. Дунавецька, 20 , (підстава: заява Гердеги Ю.С., що зареєстрована 17.10.2023 р. за № 1072 (ЦНАП), архівний витяг з протоколу №8 засідання виконкому Банилово-Підгірнівської сільської ради Сторожинецького району, Чернівецької області від 13.08.1997 року).

12. Затвердити технічну документацію із землеустрою щодо встановлення (відновлення) меж земельних ділянок в натурі (на місцевості) для будівництва та обслуговування житлового будинку, господарських будівель і споруд що знаходиться в с.Ясени, вул. Лісна, 26 та для ведення особистого селянського господарства в с.Ясени, вул.Лісна Чернівецького р-ну, Чернівецької області та передати Кірнадзу Івану Григоровичу безоплатно у власність земельну ділянку з кадастровим номером 7324585500:01:008:0041, площею 0,2500 га, для будівництва і обслуговування житлового будинку, господарських будівель і споруд (присадибна ділянка) в с.Ясени, вул. Лісна, 26 та земельну ділянку з кадастровим номером 7324585500:01:008:0044, площею 0,25 га для ведення особистого селянського господарства в с.Ясени, вул. Лісна , (підстава: заява Кірнадз І.Г., що зареєстрована 16.10.2023 р. за № 1071 (ЦНАП), архівний витяг з протоколу №1 засідання виконкому Костинецької сільської ради Сторожинецького району, Чернівецької області від 21.01.1994 року).

13. Затвердити технічну документацію із землеустрою щодо встановлення (відновлення) меж земельної ділянки в натурі (на місцевості) для ведення особистого селянського господарства гр.Іванцен Денис Олександрович с.Банилів-Підгірний Сторожинецької міської ради Чернівецького району, Чернівецької області та передати Іванцену Денису Олександровичу безоплатно у власність земельну ділянку з кадастровим номером 7324580500:03:002:0040, площею 0,2095 га, для ведення

особистого селянського господарства в с.Банилів-Підгірний, (підстава: заява Іванцена Д.О., що зареєстрована 10.10.2023 р. за № 1060 (ЦНАП), архівний витяг з протоколу №3 Банилово-Підгірнівської сільської ради Сторожинецького району, Чернівецької області від 11.03.1994 року, рішення Сторожинецького районного суду Чернівецької області від 24.12.2021 року по справі №723/5089/21).

14. Затвердити технічну документацію із землеустрою щодо встановлення (відновлення) меж земельної ділянки в натурі (на місцевості) для ведення особистого селянського господарства гр.Смикало Світлана Миколаївна м.Сторожинець, вул.Канівська Сторожинецької міської ради Чернівецького району, Чернівецької області та передати Смикало Світлані Миколаївні безоплатно у власність земельну ділянку з кадастровим номером 7324510100:04:003:0303, площею 0,1221 га, для ведення особистого селянського господарства в м.Сторожинець вул.Канівська, (підстава: заява Смикало С.М., що зареєстрована 19.10.2023 р. за № 1079 (ЦНАП), архівний витяг з протоколу №6 засідання виконавчого комітету Сторожинецької міської ради Сторожинецького району, Чернівецької області від 17.06.1994 року).

15. Затвердити технічну документацію із землеустрою щодо встановлення (відновлення) меж земельних ділянок в натурі (на місцевості) для будівництва і обслуговування житлового будинку, господарських будівель і споруд (присадибна ділянка) та ведення особистого селянського господарства гр.Ткачук Георгій Дмитрович с.Комарівці, вул.Л.Українки, 9 та с.Комарівці Сторожинецької міської ради Чернівецького району, Чернівецької області та передати Ткачуку Георгію Дмитровичу безоплатно у власність земельну ділянку з кадастровим номером 7324585000:02:004:0406, площею 0,1761 га, для будівництва і обслуговування житлового будинку, господарських будівель і споруд (присадибна ділянка) в с.Комарівці, вул. Л.Українки, 9 та земельну ділянку з кадастровим номером 7324585000:02:004:0405, площею 0,1867 га для ведення особистого селянського господарства в с.Комарівці, (підстава: заява Ткачука Г.Д., що зареєстрована 20.10.2023 р. за № 1081 (ЦНАП), архівний витяг з протоколу №12 засідання виконавчого комітету Комарівської сільської ради Сторожинецького району, Чернівецької області від 11.12.1996 року).

16. Затвердити технічну документацію із землеустрою щодо встановлення (відновлення) меж земельних ділянок в натурі (на місцевості) Триколічу Анатолію Трофимовичу для будівництва і обслуговування житлового будинку, господарських будівель і споруд (присадибна ділянка), розташованої в с. Комарівці, вул. Шевченка, 35, для ведення особистого селянського господарства в с.Комарівці Чернівецького району, Чернівецької області та передати Триколічу Анатолію Трофимовичу



безоплатно у власність земельну ділянку з кадастровим номером 7324585000:02:004:0402, площею 0,0721 га, для будівництва і обслуговування житлового будинку, господарських будівель і споруд (присадибна ділянка) в с.Комарівці, вул.Шевченка, 35 та земельну ділянку з кадастровим номером 7324585000:02:004:0400, площею 0,1779 га для ведення особистого селянського господарства с.Комарівці (підстава: заява Триколіч А.Г., зареєстрована 28.08.2023 р. за № 943 (ЦНАП), архівний витяг протоколу №4 засідання виконавчого комітету Комарівської сільської Ради народних депутатів Сторожинецького району Чернівецької області від 23 квітня 1993 року).

17. Затвердити технічну документацію із землеустрою щодо встановлення (відновлення) меж земельної ділянки в натурі (на місцевості) Уреке Сергію Андріянновичу для ведення особистого селянського господарства, розташованої в с.Банилів-Підгірний, Чернівецького району, Чернівецької області та передати Уреке Сергію Андріянновичу безоплатно у власність земельну ділянку з кадастровим номером 7324580500:03:004:0053, площею 0,2500 га, для ведення особистого селянського господарства (підстава: заява Уреке С.А. зареєстрована 23.08.2023 р. за № 937 (ЦНАП), архівний витяг протоколу № 7 Банилово - Підгірнівської сільської Ради народних депутатів Сторожинецького району Чернівецької області від 09 липня 1997 року).

18. Затвердити технічну документацію із землеустрою щодо встановлення (відновлення) меж земельної ділянки в натурі (на місцевості) для будівництва і обслуговування житлового будинку, господарських будівель і споруд (присадибна ділянка) гр.Карпюк Микола Георгійович с.Давидівка Сторожинецької міської ради, Чернівецького району, Чернівецької області та передати Карпюку Миколі Георгійовичу безоплатно у власність земельну ділянку з кадастровим номером 7324583000:01:005:0041, площею 0,2060 га, для будівництва і обслуговування житлового будинку, господарських будівель і споруд (присадибна ділянка) в с.Давидівка, (підстава: заява Карпюка М.Г., що зареєстрована 24.10.2023 р. за № 1089 (ЦНАП), архівний витяг з протоколу УІІІ сесії XXІІІ скликання Давидівської сільської ради Сторожинецького району, Чернівецької області від 08.12.1999 року №46/12-99).

19. Затвердити технічну документацію із землеустрою щодо встановлення (відновлення) меж земельних ділянок в натурі (на місцевості) для ведення особистого селянського господарства гр.Хоровяк Іван Степанович с.Давидівка Сторожинецької міської ради, Чернівецького району, Чернівецької області та передати Хоровяку Івану Степановичу безоплатно у власність земельні ділянки з кадастровим номером 7324583000:01:005:0039, площею 0,2500 га, та з кадастровим номером

7324583000:01:005:0038, площею 0,2500 га для ведення особистого селянського господарства в с.Давидівка, (підстава: заява Хорвяка І.С., що зареєстрована 10.10.2023 р. за № 1058 (ЦНАП), архівний витяг з протоколу №3 засідання виконавчого комітету Давидівської сільської ради Сторожинецького району, Чернівецької області від 18.03.1994 року).

20. Затвердити технічну документацію із землеустрою щодо встановлення (відновлення) меж земельних ділянок в натурі (на місцевості) для будівництва та обслуговування житлового будинку, господарських будівель і споруд що знаходиться в с.Бобівці, вул. Головна, 38 та для ведення особистого селянського господарства, що знаходиться в с.Бобівці, Чернівецького району, Чернівецької області та передати Кирстинюку Василю Зеноровичу безоплатно у власність земельні ділянки з кадастровим номером 7324581000:02:001:0061, площею 0,2500 га, для будівництва та обслуговування житлового будинку, господарських будівель і споруд (присадибна ділянка) в с.Бобівці, вул. Головна, 38, з кадастровим номером 7324581000:02:001:0066, площею 0,0920 га та з кадастровим номером 7324581000:02:001:0062, площею 0,1980 га для ведення особистого селянського господарства в с.Бобівці, (підстава: заява Кирстинюка В.З., що зареєстрована 24.10.2023 р. за № 1090 (ЦНАП), архівний витяг з протоколу ХУ11 сесії XXI скликання Бобовецької сільської ради Сторожинецького району, Чернівецької області від 23.02.1994 року).

21. Затвердити технічну документацію із землеустрою щодо встановлення (відновлення) меж земельної ділянки в натурі (на місцевості) Ошаца Альоні Павлівні для будівництва і обслуговування житлового будинку, господарських будівель і споруд в с.Банілів-Підгірній, вул. Довбуша, 120, Чернівецького району, Чернівецької області та передати Ошаца Альоні Павлівні безоплатно у власність земельну ділянку з кадастровим номером 7324580500:02:001:0083, площею 0,2500 га, для будівництва і обслуговування житлового будинку, господарських будівель і споруд (присадибна ділянка) в с.Банілів-Підгірній, вул. Довбуша, 120, (підстава: заява Ошаца А.П., що зареєстрована 03.11.2023 р. за № 1126 (ЦНАП), витяг з Державного реєстру речових прав на нерухоме майно про реєстрацію права власності №2747408518 від 13.09.2021 р, реєстраційний номер об'єкта нерухомого майна: 2453209873060, інформація з Державного реєстру речових прав на нерухоме майно та Реєстру прав власності на нерухоме майно, Державного реєстру Іпотек, Єдиного реєстру заборон відчуження об'єктів нерухомого майна щодо об'єкта нерухомого майна від 07.11.2023 р. № 353295378).

22. Відмовити Боднар Лучці Тоадерівні у задоволення звернення щодо затвердження технічної документації із землеустрою щодо встановлення (відновлення)



		<p>меж земельної ділянки в натурі (на місцевості) для будівництва та обслуговування житлового будинку, господарських будівель і споруд (присадибна ділянка) та передачі безоплатно у власність земельної ділянки з кадастровим номером 7324510100:04:001:0367, площею 0,0745 га для будівництва та обслуговування житлового будинку, господарських будівель і споруд в м.Сторожинець, вул. Я.Мудрого, 3 у зв'язку із тим, що свідомі про право власності на будівлі та споруди розташованих на зазначеній земельній ділянці прізвищем, ім'ям, по батькові цієї особи, не збігаються з зазначеним у паспорті (підстава: підпункт 6 статті 315 Цивільного процесуального кодексу України).</p>
6.	<p>Про розгляд заяв про затвердження проектів землеустрою щодо відведення земельних ділянок цільове призначення яких змінюється</p>	<p style="text-align: right;">2а-8.</p> <p>1. Затвердити проект землеустрою щодо відведення земельної ділянки, цільове призначення якої змінюється із земель для ведення особистого селянського господарства у землі для будівництва і обслуговування житлового будинку, господарських будівель і споруд (присадибна ділянка) гр. Штирбу Михайло Георгійович м.Сторожинець, Сторожинецької міської ради Чернівецького району, Чернівецької області та змінити цільове призначення земельної ділянки з кадастровим номером 7324510100:03:003:0014, площею 0,2400 га, що знаходиться за адресою: м.Сторожинець, вул. Вашківська, яка належить Штирбу Михайла Георгійовича (підстава: заява Штирбу М.Г. від 25.10.2023 року № 1096 інформація з Державного реєстру речових прав на нерухоме майно та Реєстру прав власності на нерухоме майно, Державного реєстру Іпотек, Єдиного реєстру заборон відчуження об'єктів нерухомого майна щодо об'єкта нерухомого майна від 07.11.2023 р. №353382424).</p> <p>2. Затвердити проект землеустрою щодо відведення земельної ділянки, цільове призначення якої змінюється із земель для будівництва та обслуговування житлового будинку, господарських будівель і споруд (присадибна ділянка) у землі для будівництва та обслуговування будівель торгівлі гр. Доскалюк Костянтин Андрійович с.Зруб-Комарівський, вул. Шевченка, 70-А, Чернівецького району Чернівецької області та змінити цільове призначення земельної ділянки з кадастровим номером 7324583200:03:001:0778, площею 0,0254 га, що знаходиться за адресою: с. Зруб-Комарівський, вул. Шевченка, 70-А, яка належить Доскалюку Костянтину Андрійовичу (підстава: заява Доскалюка К.А. від 11.10.2023 року № 1068, інформація з Державного реєстру речових прав на нерухоме майно та Реєстру прав власності на нерухоме майно, Державного реєстру Іпотек, Єдиного реєстру заборон відчуження об'єктів нерухомого майна щодо об'єкта нерухомого майна від 07.11.2023 р. № 353403193).</p> <p>3. Затвердити проект землеустрою щодо відведення земельної ділянки, цільове призначення якої змінюється із земель «02.01 Для будівництва та обслуговування</p>



житлового будинку, господарських будівель і споруд (присадибна ділянка)» на землі «02.03 Для будівництва і обслуговування багатоквартирного житлового будинку» гр. Влад Лорідани-Альони Віталіївни по провулку Клинівському 1-ому, 1А в межах м.Сторожинець, Чернівецького району Чернівецької області та змінити цільове призначення земельної ділянки з кадастровим номером 7324510100:03:002:0220, площею 0,0600 га, що знаходиться за адресою: м. Сторожинець, 1-й пров. Клинівський, 1А, яка належить Влад Лорідани-Альоні Віталіївні (підстава: заява Влад Л.-А.В. від 10.10.2023 року № 1064, інформація з Державного реєстру речових прав на нерухоме майно та Реєстру прав власності на нерухоме майно, Державного реєстру іпотек, Єдиного реєстру заборон відчуження об'єктів нерухомого майна щодо об'єкта нерухомого майна від 07.11.2023 р. № 353405567).

4. Затвердити проект землеустрою щодо відведення земельної ділянки, цільове призначення якої змінюється із земель «02.01 Для будівництва та обслуговування житлового будинку, господарських будівель і споруд (присадибна ділянка)» на землі «03.07 Для будівництва та обслуговування будівель торгівлі» гр. Єричука Івана Івановича по вулиці Хмельницького Б., 52 в межах м.Сторожинець, Чернівецького району Чернівецької області та змінити цільове призначення земельної ділянки з кадастровим номером 7324510100:03:002:0441, площею 0,1000 га, що знаходиться за адресою: м. Сторожинець, вул. Б.Хмельницького, 52, яка належить Єричуку Івану Івановичу (підстава: заява Єричука І.І. від 10.10.2023 року № 1063, інформація з Державного реєстру речових прав на нерухоме майно та Реєстру прав власності на нерухоме майно, Державного реєстру іпотек, Єдиного реєстру заборон відчуження об'єктів нерухомого майна щодо об'єкта нерухомого майна від 07.11.2023 р. № 353418523).

5. Затвердити проект землеустрою щодо відведення земельної ділянки, цільове призначення якої змінюється із земель «02.01 Для будівництва та обслуговування житлового будинку, господарських будівель і споруд (присадибна ділянка)» на землі «03.07 Для будівництва та обслуговування будівель торгівлі» гр. Тонтоала Дениса Георгійовича по вулиці Іваницького Т., 1 в межах м.Сторожинець, Чернівецького району Чернівецької області та змінити цільове призначення земельної ділянки з кадастровим номером 7324510100:04:002:0123, площею 0,1000 га, що знаходиться за адресою: м. Сторожинець, вул. Т.Іваницького, 1, яка належить Тонтоала Денису Георгійовичу (підстава: заява Тонтоала Д.Г. від 06.11.2023 року № 1132, інформація з Державного реєстру речових прав на нерухоме майно та Реєстру прав власності на нерухоме майно, Державного реєстру іпотек, Єдиного реєстру заборон відчуження об'єктів нерухомого майна щодо об'єкта нерухомого майна від 07.11.2023 р. №



7.	<p>353431520).</p> <p>Про затвердження технічної документації із землеустрою щодо поділу земельної ділянки</p>	<p>353431520).</p> <p>1. Затвердити технічну документацію із землеустрою щодо поділу та об'єднання земельної ділянки (поділу земельної ділянки) Сторожинецької міської ради з кад№ 7324510100:04:002:0027 (землі запасу) в адміністративних межах Сторожинецької міської ради, (за межами населеного пункту), Чернівецького району, Чернівецької області з утворенням нових земельних ділянок, а саме:</p> <ul style="list-style-type: none"> <li>- з кадастровим номером 7324510100:04:002:0073 площею 0,3700 га;</li> <li>- з кадастровим номером 7324510100:04:002:0069 площею 9,3079 га.</li> </ul> <p>2. Затвердити технічну документацію із землеустрою щодо поділу земельної ділянки з цільовим призначенням – земельні ділянки запасу (земельні ділянки не надані у власність або користування громадянами чи юридичними особами) (01.17), Сторожинецької міської ради за межами с.Панка, по вул. Забагнянська, Сторожинецької міської ради, Чернівецького району Чернівецької області з утворенням нових земельних ділянок, а саме:</p> <ul style="list-style-type: none"> <li>- з кадастровим номером 7324584500:01:002:0042 площею 4,1910 га;</li> <li>- з кадастровим номером 7324584500:01:002:0065 площею 11,4540 га.</li> </ul> <p>3. Затвердити технічну документацію із землеустрою щодо поділу земельної ділянки з цільовим призначенням – земельні ділянки запасу (земельні ділянки не надані у власність або користування громадянами чи юридичними особами) (01.17), Сторожинецької міської ради за межами с.Панка, по вул. Забагнянська, Сторожинецької міської ради, Чернівецького району Чернівецької області з утворенням нових земельних ділянок, а саме:</p> <ul style="list-style-type: none"> <li>- з кадастровим номером 7324584500:01:002:0025 площею 4,1984 га;</li> <li>- з кадастровим номером 7324584500:01:002:0041 площею 11,4467 га.</li> </ul>	<p>За-8.</p>
8.	<p>Про затвердження технічної документації із землеустрою щодо інвентаризації земельної ділянок</p>	<p>1. Затвердити технічну документацію із землеустрою щодо інвентаризації земель Сторожинецької міської ради для будівництва та обслуговування інших будівель громадської забудови (03.15) в с. Слобода-Комарівці, Сторожинецької міської ради, Чернівецького району, Чернівецької області.</p> <p>В.о. начальника відділу земельних відносин Сторожинецької міської ради А.ВІТЮКУ забезпечити реєстрацію права комунальної власності на земельну ділянку з кадастровим номером 7324588300:01:001:0155, площею 0,3533 га для будівництва та обслуговування інших будівель громадської забудови (03.15) в с. Слобода-Комарівці.</p>	<p>За-8.</p>
9.	<p>Про затвердження технічної документації</p>	<p>1. Затвердити технічну документацію про нормативну грошову оцінку земельної ділянки, яка перебуває у власності Громадської організації «Зубровиця» за адресом: за межами с.Банилів-Підгірний, Чернівецького (Сторожинецького) району, Чернівецької</p>	<p>За-8.</p>



	<p>про нормативно грошову оцінку земельної ділянки</p> <p>області 02.01 – Для будівництва і обслуговування житлового будинку, господарських будівель і споруд (присадибна ділянка).          Нормативна грошова оцінка земельної ділянки з кадастровим номером 7324580500:02:005:0102 площею 0,2500 га становить 483704,38 грн. (чотириста вісімдесят три тисячі сімсот чотири гривні 38 копійок).          2. Нормативно грошову оцінку земельної ділянки, що зазначена в пункті 1 цього рішення, ввести в дію з моменту затвердження.</p>	
<p>10. Про надання дозволу на виготовлення технічних документаций із землеустрою щодо інвентаризації земель комунальної власності</p>	<p>1. Надати дозвіл виконавчому комітету Сторожинецької міської ради на виготовлення технічної документації із землеустрою щодо інвентаризації земельної ділянки орієнтовною площею 0,09 га (03.19 земельні ділянки, які не надані у власність або користування громадянам чи юридичним особам) в м.Сторожинець по вул. Чернівецькій (викопіювання додається) (підстава: служба запису першого заступника міського голови Беленчука І.І. №3399/01-22 від 31.10.2023 року).</p> <p>2. Надати дозвіл виконавчому комітету Сторожинецької міської ради на виготовлення технічної документації із землеустрою щодо інвентаризації земельної ділянки орієнтовною площею 0,16 га (03.19 земельні ділянки, які не надані у власність або користування громадянам чи юридичним особам) в м.Сторожинець по вул. Чернівецькій (викопіювання додається) (підстава: служба запису першого заступника міського голови Беленчука І.І. №3399/01-22 від 31.10.2023 року).</p> <p>3. Надати дозвіл виконавчому комітету Сторожинецької міської ради на виготовлення технічної документації із землеустрою щодо інвентаризації земельної ділянки орієнтовною площею 0,13 га (03.19 земельні ділянки, які не надані у власність або користування громадянам чи юридичним особам) в м.Сторожинець по вул. Чернівецькій (викопіювання додається) (підстава: служба запису першого заступника міського голови Беленчука І.І. №3399/01-22 від 31.10.2023 року).</p> <p>4. Надати дозвіл виконавчому комітету Сторожинецької міської ради на виготовлення технічної документації із землеустрою щодо інвентаризації земельної ділянки орієнтовною площею 0,12 га (03.19 земельні ділянки, які не надані у власність або користування громадянам чи юридичним особам) в м.Сторожинець по вул. Чернівецькій (викопіювання додається) (підстава: служба запису першого заступника міського голови Беленчука І.І. №3399/01-22 від 31.10.2023 року).</p> <p>5. Надати дозвіл виконавчому комітету Сторожинецької міської ради на</p>	<p>За-7          1-4 відомості на          міській раді І.І. Беленчук          та Дубравки.          П.С. - у.п. 18.00          П.С. вразувати          немає права          власності на          землю.          сторож-1</p>



виготовлення технічної документації із землеустрою щодо інвентаризації земельної ділянки орієнтовною площею 0,66 га (03.19 земельні ділянки, які не надані у власність або користування громадянам чи юридичним особам) в м.Сторожинець по вул. Чернівецькій (викопіювання додається) (підстава: службова записка першого заступника міського голови Беленчука І.І. №3399/01-22 від 31.10.2023 року).

6. Надати дозвіл виконавчому комітету Сторожинецької міської ради на виготовлення технічної документації із землеустрою щодо інвентаризації земельної ділянки орієнтовною площею 0,10 га (03.19 земельні ділянки, які не надані у власність або користування громадянам чи юридичним особам) в м.Сторожинець по вул. Грушевській, 6, (підстава: службова записка першого заступника міського голови Беленчука І.І. №3399/01-22 від 31.10.2023 року).

7. Надати дозвіл виконавчому комітету Сторожинецької міської ради на виготовлення технічної документації із землеустрою щодо інвентаризації земельної ділянки орієнтовною площею 0,16 га (03.19 земельні ділянки, які не надані у власність або користування громадянам чи юридичним особам) в м.Сторожинець по вул. Чернівецькій, 6, (підстава: службова записка першого заступника міського голови Беленчука І.І. №3399/01-22 від 31.10.2023 року).

8. Надати дозвіл виконавчому комітету Сторожинецької міської ради на виготовлення технічної документації із землеустрою щодо інвентаризації земельної ділянки орієнтовною площею 0,86 га (03.01 Для будівництва та обслуговування будівель органів державної влади та органів місцевого самоврядування) в м.Сторожинець по вул. Чернівецькій, 6А, (підстава: службова записка першого заступника міського голови Беленчука І.І. №3399/01-22 від 31.10.2023 року).

9. Надати дозвіл виконавчому комітету Сторожинецької міської ради на виготовлення технічної документації із землеустрою щодо інвентаризації земельної ділянки орієнтовною площею 0,91га (01.17 земельні ділянки, які не надані у власність або користування громадянам чи юридичним особам) в с.Слобода-Комарівці (викопіювання додається) (підстава: службова записка в.о.начальника відділу земельних відносин Вітюка А.Д.. №3564/01-23 від 09.11.2023 року).

10. Надати дозвіл виконавчому комітету Сторожинецької міської ради на виготовлення технічної документації із землеустрою щодо інвентаризації земельної ділянки орієнтовною площею 1,40 га (01.17 земельні ділянки, які не надані у власність або користування громадянам чи юридичним особам) в с.Слобода-Комарівці (викопіювання додається) (підстава: службова записка в.о.начальника

відділу земельних відносин Вітюка А.Д., №3564/01-23 від 09.11.2023 року).

11. Надати дозвіл виконавчому комітету Сторожинецької міської ради на виготовлення технічної документації із землеустрою щодо інвентаризації земельної ділянки орієнтовною площею 1,35 га (01.17 земелі запасу земельні ділянки, які не надані у власність або користування громадянам чи юридичним особам) в с.Слобода-Комарівці (викопіювання додається) (підстава: службова записка в.о.начальника відділу земельних відносин Вітюка А.Д., №3564/01-23 від 09.11.2023 року).


12. Надати дозвіл виконавчому комітету Сторожинецької міської ради на виготовлення технічної документації із землеустрою щодо інвентаризації земельної ділянки орієнтовною площею 1,00 га, яка використовується для обслуговування сміттєзвалища побутових відходів (11.02 Для розміщення та експлуатації основних, підсобних і допоміжних будівель та споруд підприємств переробної, машинобудівної та іншої промисловості) в с.Заболоття (викопіювання додається) (підстава: клопотання старости Новобросківського старостинського округу Малованюка І.Д. №3524/01-22 від 08.11.2023 року).

13. Надати дозвіл виконавчому комітету Сторожинецької міської ради на виготовлення технічної документації із землеустрою щодо інвентаризації земельної ділянки орієнтовною площею 0,60 га, яка використовується для обслуговування сміттєзвалища побутових відходів (11.02 Для розміщення та експлуатації основних, підсобних і допоміжних будівель та споруд підприємств переробної, машинобудівної та іншої промисловості) в с.Банилів-Підгірний (викопіювання додається) (підстава: клопотання старости Банилово-Підгірнівського старостинського округу Штефюка П.І. №3537/01-22 від 09.11.2023 року).

14. Надати дозвіл виконавчому комітету Сторожинецької міської ради на виготовлення технічної документації із землеустрою щодо інвентаризації земельної ділянки орієнтовною площею 0,30 га, яка використовується для обслуговування сміттєзвалища побутових відходів (11.02 Для розміщення та експлуатації основних, підсобних і допоміжних будівель та споруд підприємств переробної, машинобудівної та іншої промисловості) в с.Костинці (викопіювання додається) (підстава: клопотання старости Костинецького старостинського округу Божескула В.І. №3540/01-22 від 09.11.2023 року).

15. Надати дозвіл виконавчому комітету Сторожинецької міської ради на виготовлення технічної документації із землеустрою щодо інвентаризації земельної ділянки орієнтовною площею 0,20 га, яка використовується для обслуговування сміттєзвалища побутових відходів (11.02 Для розміщення та експлуатації основних, підсобних і допоміжних будівель та споруд підприємств переробної, машинобудівної



		<p>та іншої промисловості) в с.Ясени (викопіювання додається) (підстава: клопотання старости Костиньського старостинського округу Божескула В.І. №3540/01-22 від 09.11.2023 року).</p> <p>16. Надати дозвіл виконавчому комітету Сторожинської міської ради на виготовлення технічної документації із землеустрою щодо інвентаризації земельної ділянки орієнтовною площею 0,70 га, яка використовується для обслуговування сміттєзвалища побутових відходів (11.02 Для розміщення та експлуатації основних, підсобних і допоміжних будівель та споруд підприємств переробної, машинобудівної та іншої промисловості) в с.Бобівці (викопіювання додається) (підстава: клопотання провідного спеціаліста землевпорядника Бобовецького старостинського округу Токарюк М.В. №3530/01-22 від 09.11.2023 року).</p>	<p>3а-8.</p>
11.	<p>Про розгляд звернень з приводу надання дозволів на розроблення проектів землеустрою щодо відведення земельних ділянок в оренду</p>	<p>1. Надати дозвіл Образник Георгіні Василівні на розроблення проекту землеустрою щодо відведення, на умовах оренди, земельної ділянки орієнтовною площею 0,02 га, для іншогосільськогосподарського призначення (обслуговування будівлі кузні) в м. Сторожинець по вул. І.Карпенка-Карого, 15а (колишня вул.Чехова) (підстава: заява Образник Г.В., що зареєстрована 10.10.2023 р. за № 1062 (ЦНАП), інформація з Державного реєстру речових прав на нерухоме майно та Реєстру прав власності на нерухоме майно, Державного реєстру Іпотек, Єдиного реєстру заборон відчуження об'єктів нерухомого майна щодо об'єкта нерухомого майна від 08.11.2023 р. № 353504002).</p> <p>2. Надати дозвіл Тікану Петру Івановичу на розроблення проекту землеустрою щодо відведення, на умовах оренди, земельної ділянки орієнтовною площею 0,06 га, для будівництва та обслуговування будівель в м. Сторожинець по вул. Чернівецькій, 82В (підстава: заява Тікана П.І., що зареєстрована 10.10.2023 р. за № 1057 (ЦНАП), витяг з Державного реєстру речових прав від 03.10.2023 року №348838330, інформація з Державного реєстру речових прав на нерухоме майно та Реєстру прав власності на нерухоме майно, Державного реєстру Іпотек, Єдиного реєстру заборон відчуження об'єктів нерухомого майна щодо об'єкта нерухомого майна від 08.11.2023 р. № 353509006).</p> <p>3. Надати дозвіл Чобану Івану Васильовичу на розроблення проекту землеустрою щодо відведення, на умовах оренди, земельної ділянки орієнтовною площею 0,50 га для сінокосіння та випасання худоби в с.Банилів-Підгірний (підстава: заява Чобана І.В. №1009 від 19.09.2023 року)</p> <p>4. Надати дозвіл Товариству з обмеженою відповідальністю «Юкрейн Тауер Компані» на розроблення проекту землеустрою щодо відведення, на умовах оренди, земельної ділянки орієнтовною площею 0,04 га для розміщення та експлуатації</p>	




	<p>об'єктів і споруд електронних комунікацій (будівництва та експлуатації споруди електров'язку - вежі) в с.Зруб-Комарівський (підстава: клопотання ТОВ «ЮТК» №1049 від 09.10.2023 року).</p> <p>5. Відмовити у наданні дозволу Товариству з обмеженою відповідальністю «Юкрейн Тауер Компані» на розроблення проекту землеустрою щодо відведення, на умовах оренди, земельної ділянки орієнтовною площею 0,04 га для розміщення та експлуатації об'єктів і споруд електронних комунікацій (будівництва та експлуатації споруди електров'язку - вежі) в с.Комарівці, у зв'язку з тим, що бажана земельна ділянка відноситься до земель лісового фонду (ч.5 ст. 116 Земельного кодексу України).</p>	
<p>12. Про розгляд клопотання АТ «Чернівціобленерго» щодо затвердження проекту землеустрою та передачу в оренду земельної ділянки</p>	<p>1. Затвердити проект землеустрою щодо відведення земельної ділянки в користування АТ «Чернівціобленерго», площею 0,0019 га, для розміщення та обслуговування лінійних об'єктів енергетичної інфраструктури ТП-10/0,4 кВ № 5 (згідно цільового призначення (14.02): для розміщення, будівництва, експлуатації та обслуговування будівель і споруд об'єктів передачі електричної енергії), на території Сторожинецької міської ради за межами пункту, Чернівецького району Чернівецької області.</p> <p>2. Передати АТ «Чернівціобленерго» в оренду, терміном на <u>10</u> років земельну ділянку з кадастровим номером 7324587500:02:004:0064, площею 0,0019 га для розміщення, будівництва, експлуатації та обслуговування будівель і споруд об'єктів передачі електричної енергії за адресою: Чернівецька область, Чернівецький район, с. Заболоття, встановивши орендну плату в розмірі 12,00 % від нормативної грошової оцінки земельної ділянки на рік.</p>	<p>За-8.</p>
<p>13. Про надання дозволу на розроблення технічної документації щодо поділу земельної ділянки комунальної власності</p>	<p>1. Надати дозвіл Сільськогосподарському кооперативу «Колос» (код ЄДРПОУ: 01241800) та Никифоряку Оресту Васильовичу на розроблення технічної документації із землеустрою щодо поділу земельної ділянки комунальної власності з кадастровим номером 7324510100:04:001:0484, площею 0,10 га, розташованої за адресою: м. Сторожинець, вул. Шевченка, 17, для будівництва та обслуговування житлового будинку, господарських будівель і споруд, на дві земельні ділянки орієнтовними площами 0,047 га та 0,053 га (підстава: заява Сільськогосподарського кооперативу «Колос» та Никифоряка О.В. від 18.10.23 №57).</p>	<p>За-8. Відмова у наступні нові вимоги, додати план поділу порадити.</p>
<p>14. Про розгляд заяви щодо припинення права користування землею</p>	<p>1. Припинити право користування земельною ділянкою, площею 0,78 га для сінокосяння та випасання худоби, яка перебуває в користуванні Паладійчука Івана Радовича в с. Нові Бросківці.</p> <p>2. Зарахувати до земель запасу вищезазначену земельну ділянку, доручити старості Новобросківського старостинського округу Малованюку І.Д. внести</p>	<p>За-8</p>



<p>3а-8.</p>	<p>відповідні зміни в погосподарському обліку.</p> <p>1. Внести зміни до абзацу першого пункту 8 рішення XXIX сесії VIII скликання Сторожинської міської ради від 19.05.2023 року № 125-29/2023 «Про розгляд звернень з приводу надання дозволів на розроблення проєктів землеустрою щодо відведення земельних ділянок в оренду» виклавши його в новій редакції:</p> <p>«Надати дозвіл Чувіку Іллі Георгійовичу на розроблення проєкту землеустрою щодо відведення, на умовах оренди, земельних ділянок орієнтовними площами 0,31 га та 0,34 га для сінокосіння та випасання худоби в с. Дібрівка по вул.Горішній» (підстава: заява Чувіка І.Г. від 10.10.2023 року №1066 (ЦНАП) та матеріали проведення геодезичних робіт).</p> <p>2. Внести зміни до пункту 3 рішення XXXII сесії VIII скликання Сторожинської міської ради від 11.08.2023 року №203-32/2023 «Про надання дозволу на виготовлення технічних документаций із землеустрою щодо інвентаризації земель комунальної власності» виклавши його в новій редакції:</p> <p>«3. Надати дозвіл виконавчому комітету Сторожинської міської ради на виготовлення технічної документації із землеустрою щодо інвентаризації земельної ділянки комунальної власності, орієнтовною площею 0,67 га для рибогосподарських потреб, в с. Костинці по вул.Шахтній (підстава: службова записка в.о.начальника відділу земельних відносин Вітока А.Д. від 09.11.2023 року №3565/01-23 та матеріали проведення геодезичних робіт).</p> <p>3. Внести зміни до пункту 4 рішення XXXII сесії VIII скликання Сторожинської міської ради від 11.08.2023 року №203-32/2023 «Про надання дозволу на виготовлення технічних документаций із землеустрою щодо інвентаризації земель комунальної власності» виклавши його в новій редакції:</p> <p>«4. Надати дозвіл виконавчому комітету Сторожинської міської ради на виготовлення технічної документації із землеустрою щодо інвентаризації земельної ділянки комунальної власності, орієнтовною площею 1,38 га для рибогосподарських потреб, в с. Бобівці по вул. Задлянській (підстава: службова записка в.о.начальника відділу земельних відносин Вітока А.Д. від 09.11.2023 року №3565/01-23 та матеріали проведення геодезичних робіт).</p> <p>4. Внести зміни до пункту 5 рішення XXXII сесії VIII скликання Сторожинської міської ради від 11.08.2023 року №203-32/2023 «Про надання дозволу на виготовлення технічних документаций із землеустрою щодо інвентаризації земель комунальної власності» виклавши його в новій редакції:</p> <p>«5. Надати дозвіл виконавчому комітету Сторожинської міської ради на виготовлення технічної документації із землеустрою щодо інвентаризації земельної</p>
<p>15. Про внесення змін до рішення Сторожинської міської ради</p>	

		<p>ділянки комунальної власності, орієнтовною площею 0,59 га для рибогосподарських потреб, в с. Бобівці по вул. Головній (підстава: службова записка в.о.начальника відділу земельних відносин Вітюка А.Д. від 09.11.2023 року №3565/01-23 та матеріали проведення геодезичних робіт).</p> <p>5. Внести зміни до пункту 6 рішення XXXII сесії VIII скликання Сторожинецької міської ради від 11.08.2023 року №203-32/2023 «Про надання дозволу на виготовлення технічних документаций із землеустрою щодо інвентаризації земель комунальної власності» виклавши його в новій редакції:</p> <p>«6. Надати дозвіл виконавчому комітету Сторожинецької міської ради на виготовлення технічної документації із землеустрою щодо інвентаризації земельної ділянки комунальної власності, орієнтовною площею 0,32 га для рибогосподарських потреб, в с. Бобівці по вул. Головній (підстава: службова записка в.о.начальника відділу земельних відносин Вітюка А.Д. від 09.11.2023 року №3565/01-23 та матеріали проведення геодезичних робіт).</p>
16.	Про розгляд заяви Зваричук Л.В.	<p>1. Надати дозвіл Зваричук Ларисі Василівні на виготовлення технічної документації із землеустрою щодо інвентаризації земельної ділянки з кадастровим номером 7324510100:03:005:0188, площею 0,0674 га для будівництва та обслуговування будівель закладів побутового обслуговування в м.Сторожинець, вул.Вашківська, 22 (підстава: заяви Зваричук Л.В. №55 від 10.10.2023 року та №60 від 08.11.2023 року).</p>
17.	Про розгляд заяви Ткачука В.О.	<p>1. Затвердити проект землеустрою щодо відведення земельної ділянки в оренду для розміщення та експлуатації основних, підсобних і допоміжних будівель та споруд підприємств переробної, машинобудівної та іншої промисловості с. Стара Жадова, вул. Одая, 1-Є Чернівецького району Чернівецької області гр. Ткачук Віктор Олександрович.</p> <p>2. Виконавчому комітету Сторожинецької міської ради Чернівецького району Чернівецької області замовити розроблення технічної документації з нормативної грошової оцінки земельної ділянки з кадастровим номером 7324589500:04:004:0003, площею 0,3616 га в с. Стара Жадова, вул. Одая, 1-Є.</p> <p>3. Фінансування робіт з розроблення технічної документації з нормативної грошової оцінки земельної ділянки провести за рахунок коштів заявника.</p> <p>4. Запропонувати заявнику, після виконання пунктів 2 та 3 даного рішення, звернутися до Сторожинецької міської ради із письмовою заявою про затвердження технічної документації з нормативної грошової оцінки земельної ділянки та передачі в оренду земельної ділянки.</p>



18	Про розгляд заяви Чоботар О.А.	<p>1. Затвердити технічну документацію із землеустрою щодо встановлення меж частини земельної ділянки, на яку поширюється права сервітуту для розміщення та експлуатації об'єктів і споруд електричних комунікацій Сторожинецька міська рада Чернівецького району Чернівецької області м.Сторожинець, вул. Н.Яремчука, 21-В Сторожинецької міської ради Чернівецького району Чернівецької області (земельна ділянка з кадастровим номером 732451010:04:001:0434 площею 0,2931 га).(підстава: заява Чоботар О.А. №53 від 22.09.2023 року).</p> <p>2. Укласти, згідно чинного законодавства, договір про встановлення земельного сервітуту на частину земельної ділянки з кадастровим номером 732451010:04:001:0434 площею 0,2931 га з Чоботар Олександром Андрійовичем (площею 0,0173 га на право проїзду на транспортному засобі по наявному шляху) терміном на _____ років з подальшим проведенням його державної реєстрації.</p> <p>3. Встановити плату за земельний сервітут у грошовій формі - _____% від нормативної грошової оцінки частини земельної ділянки.</p>	<p>За-8. Земельні парадигми виготовлено заборонами згідно №38-м доопрацьовано</p>
19	Про затвердження звітів про експертну грошову оцінку земельних ділянок та їх продаж	<p>1. Затвердити Звіт про експертну грошову оцінку земельної ділянки для будівництва та обслуговування будівель торгівлі по вул. Паньська, 2Д в с. Комарівці Чернівецького району Чернівецької області, яка підлягає передачі у власність (шляхом викупу) (звіт додається), (земельна ділянка з кадастровим номером 7324585000:02:004:0099).</p> <p>Продати Гаврилюку Богдану Григоровичу земельну ділянку з кадастровим номером 7324585000:02:004:0099, площею 0,0678 га для будівництва та обслуговування будівель торгівлі за адресою: с. Комарівці, вул. Паньська, 2Д, встановивши ціну продажу в розмірі 105802 (сто п'ять тисяч вісімсот дві) гривні.</p> <p>З урахуванням вже сплаченого авансового внеску в розмірі 10000 (десять тисяч) гривень, оплаті підлягає сума у розмірі 95802 (дев'яносто п'ять тисяч вісімсот дві) гривні, яка повинна бути сплачена на розрахунковий рахунок міської ради до <u>01.02.2024</u> року.</p> <p>2. Затвердити Звіт про експертну грошову оцінку земельної ділянки для розміщення та експлуатації основних, підсобних і допоміжних будівель та споруд підприємств, переробної, машинобудівної та іншої промисловості по вул. Банилівська, 7-Г в с. Давидівка Чернівецького району Чернівецької області, яка підлягає передачі у власність (шляхом викупу) (звіт додається), (земельна ділянка з кадастровим номером 7324583000:02:006:0022).</p> <p>Продати Гирлі Ігорю Борисовичу земельну ділянку з кадастровим номером 7324583000:02:006:0022, площею 0,7218 га для розміщення та експлуатації основних, підсобних і допоміжних будівель та споруд підприємств, переробної, машинобудівної</p>	<p>За-8.</p> 

та іншої промисловості за адресою: с. Давидівка, вул. Банилівська. 7-Г, встановивши ціну продажу в розмірі 619521 (шістсот дев'ятнадцять тисяч п'ятсот двадцять одна) гривня.

З урахуванням вже сплаченого авансового внеску в розмірі 10000 (десять тисяч) гривень, оплаті підлягає сума у розмірі 609521 (шістсот дев'ять тисяч п'ятсот двадцять одна) гривня, яка повинна бути сплачена на розрахунковий рахунок міської ради до 01.02.2024 року.

3. Затвердити Звіт про експертну грошову оцінку земельної ділянки для розміщення та експлуатації основних, підсобних і допоміжних будівель та споруд підприємств, переробної, машинобудівної та іншої промисловості в с. Давидівка Чернівецького району Чернівецької області, яка підлягає передачі у власність (шляхом викупу) (звіт додається), (земельна ділянка з кадастровим номером 7324583000:02:006:0130).

Продати Гирлі Ігорю Борисовичу земельну ділянку з кадастровим номером 7324583000:02:006:0130, площею 0,7000 га для розміщення та експлуатації основних, підсобних і допоміжних будівель та споруд підприємств, переробної, машинобудівної та іншої промисловості за адресою: с. Давидівка, встановивши ціну продажу в розмірі 602070 (шістсот дві тисячі сімдесят) гривень.

З урахуванням вже сплаченого авансового внеску в розмірі 10000 (десять тисяч) гривень, оплаті підлягає сума у розмірі 592070 (п'ятсот дев'яносто дві тисячі сімдесят) гривень, яка повинна бути сплачена на розрахунковий рахунок міської ради до 01.02.2024 року.

4. Затвердити Звіт про експертну грошову оцінку земельної ділянки для будівництва та обслуговування адміністративних будинків, офісних будівель компаній, які займаються підприємницькою діяльністю, пов'язаною з отриманням прибутку по вул. Шевченка, 18Б та 18/13 в м. Сторожинець Чернівецького району Чернівецької області, яка підлягає передачі у власність (шляхом викупу) (звіт додається), (земельна ділянка з кадастровим номером 7324510100:04:001:0232).

Продати Гренчуку Михайлу Іллічу земельну ділянку з кадастровим номером 7324510100:04:001:0232, площею 0,0112 га для будівництва та обслуговування адміністративних будинків, офісних будівель компаній, які займаються підприємницькою діяльністю, пов'язаною з отриманням прибутку за адресою: м. Сторожинець, вул. Шевченка, 18Б та 18/13, встановивши ціну продажу в розмірі 57761 (п'ятдесят сім тисяч сімсот шістьдесят одна) гривня.

З урахуванням вже сплаченого авансового внеску в розмірі 10000 (десять тисяч) гривень, оплаті підлягає сума у розмірі 47761 (сорок сім тисяч сімсот шістьдесят одна)



гривня, яка повинна бути сплачена на розрахунковий рахунок міської ради до 01.02.2024 року.

5. Затвердити Звіт про експертну грошову оцінку земельної ділянки для будівництва та обслуговування будівель торгівлі по вул. Б.Хмельницького, 36А в м. Сторожинець Чернівецького району Чернівецької області, яка підлягає передачі у власність (шляхом викупу) (звіт додається), (земельна ділянка з кадастровим номером 7324510100:03:002:0370).

Продати Малешуку Георгію Кузьмичу земельну ділянку з кадастровим номером 7324510100:03:002:0370, площею 0,0221 га для будівництва та обслуговування будівель торгівлі за адресою: м. Сторожинець, вул. Б.Хмельницького, 36А, встановивши ціну продажу в розмірі 102438 (сто дві тисячі чотириста тридцять вісім) гривень.

З урахуванням вже сплаченого авансового внеску в розмірі 10000 (десять тисяч) гривень, оплаті підлягає сума у розмірі 92438 (дев'яносто дві тисячі чотириста тридцять вісім) гривень, яка повинна бути сплачена на розрахунковий рахунок міської ради до 01.02.2024 року.

6. Затвердити Звіт про експертну грошову оцінку земельної ділянки для будівництва та обслуговування будівель торгівлі по вул. Чернівецькій, 84 в м. Сторожинець Чернівецького району Чернівецької області, яка підлягає передачі у власність (шляхом викупу) (звіт додається), (земельна ділянка з кадастровим номером 7324510100:02:001:0063).

Продати Товариству з обмеженою відповідальністю «ЕЛІТ ПЛЮС» (код ЄДРПОУ:32722824) земельну ділянку з кадастровим номером 7324510100:02:001:0063, площею 0,5000 га для будівництва та обслуговування будівель торгівлі за адресою: м. Сторожинець, вул. Чернівецька, 84, встановивши ціну продажу в розмірі 2218100 (два мільйони двісті вісімнадцять тисяч сто) гривень.


З урахуванням вже сплаченого авансового внеску в розмірі 10000 (десять тисяч) гривень, оплаті підлягає сума у розмірі 2208100 (два мільйони двісті вісім тисяч сто) гривень, яка повинна бути сплачена на розрахунковий рахунок міської ради до 01.02.2024 року.

7. Затвердити Звіт про експертну грошову оцінку земельної ділянки для будівництва та обслуговування будівель торгівлі по вул. Колгоспна, 20 в м. Сторожинець Чернівецького району Чернівецької області, яка підлягає передачі у власність (шляхом викупу) (звіт додається), (земельна ділянка з кадастровим номером 7324510100:03:007:0585).


Продати Черней Катерині Сергіївні земельну ділянку з кадастровим номером

*П.6. до суми  
2 315 000 грн.*

*Підписавши  
на відшкодування  
або інакше еквіваленту*



		<p>7324510100:03:007:0585, площею 0,3650 га для будівництва та обслуговування будівель торгівлі за адресою: м. Сторожинець, вул. Колгоспна, 20, встановивши ціну продажу в розмірі 1097263 (один мільйон дев'яносто сім тисяч двісті шістдесят три) гривні.</p> <p>З урахуванням вже сплаченого авансового внеску в розмірі 10000 (десять тисяч) гривень, оплаті підлягає сума у розмірі 1087263 (один мільйон вісімдесят сім тисяч двісті шістдесят три) гривні, яка повинна бути сплачена на розрахунковий рахунок міської ради до <u>01.02.2024</u> року.</p> <p>8. Уповноважити Сторожинецького міського голову Матейчука Ігоря Григоровича на підписання договору купівлі-продажу земельних ділянок зазначених в пунктах 1-7 цього рішення.</p>	3а-8
20	<p>Про розгляд заяви про затвердження проекту землеустрою щодо відведення земельної ділянки та передачу її в оренду</p>	<p>1. Затвердити проект землеустрою щодо відведення земельної ділянки на умовах оренди для сінокосіння та випасання худоби (код згідно КВЦПЗ -01.08) БЛАГОДІЙНА ОРГАНІЗАЦІЯ Міжнародний благодійний фонд «МОЯ ХАТА ВСЮДИ» с. Слобода-Комарівці Сторожинецької міської ради Чернівецького району Чернівецької області.</p> <p>2. Передати Благодійній організації «Міжнародний благодійний фонд «Моя хата всюди» (код ЄДРПОУ: 44794001) в оренду, терміном на <u>1</u> років земельну ділянку з кадастровим номером 7324588300:01:001:0001, площею 10,5673 га, для сінокосіння та випасання худоби в с. Слобода-Комарівці, встановивши орендну плату в розмірі 12,00 % від нормативної грошової оцінки земельної ділянки на рік (підстава: заява Благодійної організації «Міжнародний благодійний фонд «Моя хата всюди» від 12.09.2023 року № 1000).</p>	



Голова постійної комісії  
Секретар постійної комісії

