

СТОРОЖИНЕЦЬКА МІСЬКА РАДА
ПРОТОКОЛ

засідання постійної комісії з питань регулювання земельних відносин, архітектури, будівництва та перспективного планування
від 22 січня 2024 року м.Сторожинець

Голова комісії:

Присутні члени комісії:

Федотко А.В., Сугарова Т.М., Антонова В.С., Байда В.О., Шибрицька І.П., Богачук І.П.

Відсутні члени комісії:

Присутні запрошені:

Бенюк Т.В., Козлов О.С., Мельник М.В., Смирнов Ю.І., Міщенко Д.Т., Антонова В.С., Федотко А.В., Байда В.О., Шибрицька І.П., Богачук І.П.
ПОРЯДОК ДІЙ:

Доповідає:

Винюк І.П.

| № п/п | Зміст питань що розглядаються | Проект рішення | Пропозиції та рекомендації комісії |
|-------|--|--|--|
| 1. | Про надання дозволу на розроблення містобудівної документації (детального плану території) | <p>1. Надати дозвіл на розроблення містобудівної документації (детального плану території) «для будівництва та обслуговування багатоквартирного житлового будинку», в м. Сторожинець, на території, що включає земельну ділянку з кадастровим номером 7324510100:03:002:0236, площею 0,0649 га, із цільовим призначенням «для будівництва та обслуговування житлового будинку, господарських будівель і споруд», яка перебуває у власності Павел Маргарети Мірчівни (підстава заява Павел М.М. від 21.12.2023 № 1234, Витяг з Державного реєстру речових прав на нерухоме майно від 01.12.2023 № 356737284).</p> <p>2. Надати дозвіл на розроблення містобудівної документації (детального плану території) «для будівництва та обслуговування житлового будинку, господарських будівель і споруд», в с. Панка, на території, що включає земельну ділянку з кадастровим номером 7324584500:02:001:0333, площею 0,31 га, із цільовим призначенням «для ведення товарного сільськогосподарського виробництва», яка перебуває у власності Чобан Галини Іванівни (підстава заява Чобан Г.І. від 20.12.2023 № 1227, Державний акт на право власності на земельну ділянку від 15.07.2008, ЯЕ № 349080).</p> <p>3. Надати дозвіл на розроблення містобудівної документації (детального плану території) «для будівництва та обслуговування житлового будинку, господарських будівель і споруд», в с. Панка, на території, що включає земельну ділянку з кадастровим номером</p> | <p>Підтримати запропонований проєкт рішення За <u>6</u> Проти _____ Утримався _____</p> <p>Пропозиції:</p> |

7324584500:02:001:0715, площею 0,2003 га, із цільовим призначенням «для ведення товарного сільськогосподарського виробництва», яка перебуває у власності Семанчук Зінаїди Іванівни (підстава заява Семанчук З.І. від 21.12.2023 № 1231, Витяг з Державного реєстру речових прав на нерухоме майно від 30.11.2023 № 356593456).

4. Надати дозвіл на розроблення містобудівної документації (детального плану території) «для будівництва та обслуговування житлового будинку, господарських будівель і споруд», в с. Слобода-Комарівці, на території, що включає земельну ділянку з кадастровим номером 7324588300:01:001:0157, площею 0,25 га, із цільовим призначенням «для ведення товарного сільськогосподарського виробництва», яка перебуває у власності Проданик Галини Іванівни (підстава заява Проданик Г.І. від 18.12.2023 № 1212, Витяг з Державного реєстру речових прав на нерухоме майно від 15.12.2023 № 358537847).

5. Надати дозвіл виконавчому комітету на розроблення містобудівної документації (детального плану території) «для будівництва та обслуговування адміністративних будинків, офісних будівель компаній, які займаються підприємницькою діяльністю, пов'язаною з отриманням прибутку» в м. Сторожинець на території, що включає земельну ділянку з кадастровим номером 7324510100:04:002:0073, площею 0,37 га, із цільовим призначенням «землі запасу», яка перебуває у комунальній власності (підстава служба записка. начальника відділу земельних відносин від 01.01.2024 № 8/01-23).

6. Надати дозвіл виконавчому комітету на розроблення містобудівної документації (детального плану території) «для будівництва та обслуговування житлового будинку, господарських будівель і споруд» в с. Слобода-Комарівці на території, що включає земельну ділянку з кадастровим номером 7324588300:01:002:0025, площею 0,9078 га, із цільовим призначенням «землі запасу», яка перебуває у комунальній власності (підстава служба записка. начальника відділу земельних відносин від 16.01.2024 № 175/01-23).

7. Надати дозвіл виконавчому комітету на розроблення містобудівної документації (детального плану території) «для будівництва та обслуговування житлового будинку, господарських будівель і споруд» в с. Слобода-Комарівці на території, що включає земельну ділянку з кадастровим номером 7324588300:01:002:0024, площею 1,2161 га, із цільовим призначенням «землі запасу», яка перебуває у комунальній власності (підстава служба записка. начальника відділу земельних відносин від 16.01.2024 № 175/01-23).

8. Надати дозвіл виконавчому комітету на розроблення містобудівної документації (детального плану території) «для будівництва та обслуговування житлового будинку, господарських будівель і споруд» в с. Слобода-Комарівці на території, що включає земельну ділянку з кадастровим номером 7324588300:01:002:0001, площею 8,3451 га, із цільовим призначенням «землі запасу», яка перебуває у комунальній власності (підстава служба записка. начальника відділу земельних відносин від 16.01.2024 № 175/01-23).

9. Надати дозвіл виконавчому комітету замовити розроблення містобудівної документації (детального плану території) «для будівництва та обслуговування житлового будинку, господарських будівель і споруд» в с. Нові-Бросківці на території, орієнтовною

| | | |
|--|--|---|
| | <p>площею 1,30 га, яка перебуває у комунальній власності (підстава клопотання Новобросковецького старостинського округу від 10.01.2024 № 99/01-22).</p> <p>10. Надати дозвіл виконавчому комітету замовити розроблення містобудівної документації (детального плану території) «для будівництва та обслуговування житлового будинку, господарських будівель і споруд» в с. Нові-Бросківці на території, орієнтовною площею 0,40 га, яка перебуває у комунальній власності (підстава клопотання Новобросковецького старостинського округу від 10.01.2024 № 99/01-22).</p> <p>11. Надати дозвіл виконавчому комітету на розроблення містобудівної документації (детального плану території) «для будівництва та обслуговування житлового будинку, господарських будівель і споруд» в с. Нові Бросківці на території, що включає земельну ділянку з кадастровим номером 7324587500:02:001:0224, площею 2,8784 га, із цільовим призначенням «землі запасу», яка перебуває у комунальній власності (підстава клопотання Новобросковецького старостинського округу від 10.01.2024 № 99/01-22).</p> <p>12. Надати дозвіл виконавчому комітету на розроблення містобудівної документації (детального плану території) «для будівництва та обслуговування житлового будинку, господарських будівель і споруд» в с. Нові Бросківці на території, що включає земельну ділянку з кадастровим номером 7324587500:02:001:0223, площею 2,2386 га, із цільовим призначенням «землі запасу», яка перебуває у комунальній власності (підстава клопотання Новобросковецького старостинського округу від 10.01.2024 № 99/01-22).</p> <p>13. Надати дозвіл виконавчому комітету на розроблення містобудівної документації (детального плану території) «для будівництва та обслуговування житлового будинку, господарських будівель і споруд» в с. Нові Бросківці на території, що включає земельну ділянку з кадастровим номером 7324587500:02:001:0222, площею 0,6516 га, із цільовим призначенням «землі запасу», яка перебуває у комунальній власності (підстава клопотання Новобросковецького старостинського округу від 10.01.2024 № 99/01-22).</p> <p>14. Надати дозвіл виконавчому комітету на розроблення містобудівної документації (детального плану території) «для будівництва та обслуговування житлового будинку, господарських будівель і споруд» в с. Нові Бросківці на території, що включає земельну ділянку з кадастровим номером 7324587500:02:001:0005, площею 7,6832 га, із цільовим призначенням «землі запасу», яка перебуває у комунальній власності (підстава клопотання Новобросковецького старостинського округу від 10.01.2024 № 99/01-22).</p> | <p>Підтримати запропонований проект рішення</p> <p>За <u>6</u></p> <p>Проти _____</p> <p>Утримався _____</p> <p>Пропозиції: _____</p> |
| <p>2. Про розгляд заав з приводу затвердження детальних планів території</p> | <p>1. Затвердити містобудівну документацію «Детальний план території для будівництва та обслуговування житлового будинку, господарських будівель і споруд в с. Панка на території, що охоплює земельну ділянку з кадастровим номером 7324584500:01:001:0226, площею 1,6 га», яка перебуває у власності Красовської Георгіни Василівни.</p> <p>2. Затвердити містобудівну документацію «Детальний план території для будівництва та обслуговування житлового будинку, господарських будівель і споруд в мс. Ропча на території, що охоплює земельну ділянку з кадастровим номером 7324588000:01:001:0398, площею 0,28 га», яка перебуває у власності Сандуляк Марії Костянтинівни.</p> | <p>Підтримати запропонований проект рішення</p> <p>За <u>6</u></p> <p>Проти _____</p> <p>Утримався _____</p> <p>Пропозиції: _____</p> |

| | | | |
|----|--|---|---|
| 3. | <p>Про розгляд заяв громадян з приводу затвердження технічних документів із землеустрою щодо встановлення (відновлення) меж земельних ділянок в натурі (на місцевості) між земельними ділянками в натурі (на місцевості) та передачу їх безоплатно у власність</p> | <p>3. Визначити, що детальні плани території, зазначені у пунктах 1-2 цього рішення, є невід'ємною складовою частиною містобудівної документації – Генеральних планів с. Панка та с. Ропча.</p> <p>1. Затвердити технічну документацію із землеустрою щодо встановлення (відновлення) меж земельної ділянки в натурі (на місцевості) гр. Довгань Галини Василівни для будівництва і обслуговування житлового будинку, господарських будівель і споруд (присадибна ділянка) по вулиці Панська, 17, в межах с. Нові Бросківці Чернівецького району, Чернівецької області та передати гр. Довгань Галині Василівні безоплатно у власність земельну ділянку з кадастровим номером 7324587500:01:005:0223, площею 0,2500 га, для будівництва і обслуговування житлового будинку, господарських будівель і споруд (присадибна ділянка) в с. Нові Бросківці, вул. Панська, 17 (підстава: заява гр. Довгань Г.В., що зареєстрована 09.01.2024 р. за № 17 (ЦНАП), витяг про реєстрацію права власності на нерухоме майно №317500883 від 13.12.2022 р. реєстраційний номер об'єкта нерухомого майна: 2669097673060, інформація з Державного реєстру речових прав на нерухоме майно та Реєстру прав власності на нерухоме майно, Державного реєстру Іпотек, Єдиного реєстру заборон відчуження об'єктів нерухомого майна щодо об'єкта нерухомого майна від 16.01.2024 р. № 362069153).</p> <p>2. Затвердити технічну документацію із землеустрою щодо встановлення (відновлення) меж земельної ділянки в натурі (на місцевості) гр. Сумарюк Василя Лукеановича для будівництва і обслуговування житлового будинку, господарських будівель і споруд (присадибна ділянка), по вулиці Тисівська, 96, в межах с. Зруб-Комарівський, Чернівецького району, Чернівецької області та передати гр. Сумарюку Василю Лукеановичу безоплатно у власність земельну ділянку з кадастровим номером 7324583200:03:002:0610, площею 0,0628 га для будівництва і обслуговування житлового будинку, господарських будівель і споруд (присадибна ділянка) в с. Зруб-Комарівський, вул. Тисівська, 96, (підстава: заява гр. Сумарюка В.Л., що зареєстрована 26.12.2023 р. за № 1248 (ЦНАП), витяг з Державного реєстру речових прав № 344952423 від 01.09.2023 р., реєстраційний номер об'єкта нерухомого майна: 2789921973060, інформація з Державного реєстру речових прав на нерухоме майно та Реєстру прав власності на нерухоме майно, Державного реєстру Іпотек, Єдиного реєстру заборон відчуження об'єктів нерухомого майна щодо об'єкта нерухомого майна від 16.01.2024 р. № 362070169).</p> <p>3. Затвердити технічну документацію із землеустрою щодо встановлення меж земельної ділянки в натурі (на місцевості) гр. Федоряна Василя Миколайовича для будівництва і обслуговування житлового будинку, господарських будівель і споруд (присадибна ділянка) по вулиці Емінеску М., 64 в межах с. Ропча, Чернівецького району, Чернівецької області та передати гр. Федоряну Василю Миколайовичу безоплатно у власність земельну ділянку з кадастровим номером 7324588000:02:002:0424, площею 0,1901 га, для будівництва і обслуговування житлового будинку, господарських будівель і споруд (присадибна ділянка) в с. Ропча, вул. Емінеску М., 64, (підстава: заява гр. Федоряна В.М., що зареєстрована 27.12.2023 р. за № 1253 (ЦНАП), витяг з Державного реєстру речових прав № 354859355 від 17.11.2023 р.</p> | <p>Підтримати запропонований проєкт рішення</p> <p>За <u>6</u></p> <p>Проти _____</p> <p>Утримався _____</p> <p>Пропозиції:</p> |
|----|--|---|---|

реєстраційний номер об'єкта нерухомого майна: 2832186973060, інформація з Державного реєстру речових прав на нерухоме майно та Реєстру прав власності на нерухоме майно, Державного реєстру Іпотек, Єдиного реєстру заборон відчуження об'єктів нерухомого майна щодо об'єкта нерухомого майна від 16.01.2024 № 362071525).

4. Затвердити технічну документацію із землеустрою щодо встановлення меж земельної ділянки в натурі (на місцевості) для будівництва і обслуговування житлового будинку, господарських будівель і споруд (присадибна ділянка), гр. Гуцул Раїфта Василівна с. Дібрівка, вул. Полянська, 32, Сторожинецької міської ради, Чернівецького району, Чернівецької області та передати гр. Гуцул Раїфті Васи́лівні безоплатно у власність земельну ділянку з кадастровим номером 7324589500:01:002:0050, площею 0,2500 га, для будівництва і обслуговування житлового будинку, господарських будівель і споруд (присадибна ділянка) в с. Дібрівка, вул. Полянська, 32, (підстава: заява гр. Гуцул Р.В., що зареєстрована 27.12.2023 р. за № 1252 (ЦНАП), витяг з Державного реєстру речових прав № 355483554 від 22.11.2023 р, реєстраційний номер об'єкта нерухомого майна: 2834916773060, інформація з Державного реєстру речових прав на нерухоме майно та Реєстру прав власності на нерухоме майно, Державного реєстру Іпотек, Єдиного реєстру заборон відчуження об'єктів нерухомого майна щодо об'єкта нерухомого майна від 16.01.2024 р. № 362073020).

5. Затвердити технічну документацію із землеустрою щодо встановлення (відновлення) меж земельних ділянок в натурі (на місцевості) для будівництва та обслуговування житлового будинку, господарських будівель і споруд (присадибна ділянка) гр. Віштакалюк Ірина Леонідівна с. Комарівці, вул. Гірська, 28, Сторожинецької міської ради Чернівецького району, Чернівецької області та передати гр. Віштакалюк Ірині Леонідівні безоплатно у власність земельну ділянку з кадастровим номером 7324585000:02:004:0394, площею 0,2500 га, для будівництва і обслуговування житлового будинку, господарських будівель і споруд (присадибна ділянка) в с. Комарівці, вул. Гірська, 28 (підстава: заява Віштакалюк І.Л. уповноважена особою Галицька М.Г., що зареєстрована 22.12.2023 р. за № 1243 (ЦНАП), Рішення Сторожинецького районного суду в Чернівецькій області №723/3006/21 від 11.01.2023 року, витяг з Державного реєстру речових прав № 290368118 від 15.12.2021 р, реєстраційний номер об'єкта нерухомого майна: 2534125073060, інформація з Державного реєстру речових прав на нерухоме майно та Реєстру прав власності на нерухоме майно, Державного реєстру Іпотек, Єдиного реєстру заборон відчуження об'єктів нерухомого майна щодо об'єкта нерухомого майна від 16.01.2024 р. № 362073629).

6. Затвердити технічну документацію із землеустрою щодо встановлення (відновлення) меж земельних ділянок в натурі (на місцевості) для будівництва та обслуговування житлового будинку, господарських будівель і споруд, що знаходиться в м. Сторожинець, провул. Кіцманський, 18 Чернівецького р-ну, Чернівецької області Осипюк Олені Йосифівні та передати гр. Осипюк Олені Йосифівні безоплатно у власність земельну ділянку з кадастровим номером 7324510100:03:007:0598, площею 0,1000 га, для будівництва і обслуговування житлового будинку, господарських будівель і споруд (присадибна ділянка) в м. Сторожинець,

провул. Кіцманський, 18 (підстава: заява Осипок О.Й., що зареєстрована 21.12.2023 р. за № 1232 (ЦНАП), Свідоцтво про право власності на житловий будинок № 548 від 28.06.1983 року).

7. Затвердити технічну документацію із землеустрою щодо встановлення (відновлення) меж земельної ділянки в натурі (на місцевості) гр. Гнатюка Михайла Георгійовича 02.01 - для будівництва і обслуговування житлового будинку, господарських будівель і споруд (присадибна ділянка), по вулиці Довбуша, 124, за межами с. Баннів-Підгірний, Сторожинецької міської ради, Чернівецького району, Чернівецької області та передаги гр. Гнатюку Михайлу Георгійовичу безоплатно у власність земельну ділянку з кадастровим номером 7324580500:04:001:0003, площею 0,2500 га, для будівництва і обслуговування житлового будинку, господарських будівель і споруд (присадибна ділянка) в с. Баннів-Підгірний, вул. Довбуша, 124 (підстава: заява гр. Гнатюка М.Г., що зареєстрована 19.12.2023 р. за № 1222 (ЦНАП), витяг з Державного реєстру речових прав № 38746910 від 09.06.2015 р., реєстраційний номер об'єкта нерухомого майна: 653627873245, інформація з Державного реєстру речових прав на нерухоме майно та Реєстру прав власності на нерухоме майно, Державного реєстру Іпотек, Єдиного реєстру заборон відчуження об'єктів нерухомого майна щодо об'єкта нерухомого майна від 16.01.2024 р. № 362075536).

8. Затвердити технічну документацію із землеустрою щодо встановлення (відновлення) меж земельної ділянки в натурі (на місцевості) для будівництва і обслуговування житлового будинку, господарських будівель і споруд (присадибна ділянка) (02.01) гр. Лепчук Алла Анатоліївна, в с. Костинці, провул. Музичний, 6, Чернівецького району, Чернівецької області та передаги гр. Лепчук Аллі Анатоліївні безоплатно у власність земельну ділянку з кадастровим номером 7324585500:01:006:0148, площею 0,2500 га, для будівництва і обслуговування житлового будинку, господарських будівель і споруд (присадибна ділянка) в с. Костинці, провул. Музичний, 6 (підстава: заява гр. Лепчук А.А., що зареєстрована 20.12.2023 р. за № 1226 (ЦНАП), витяг з Державного реєстру речових прав № 25411841 від 11.08.2014 р., реєстраційний номер об'єкта нерухомого майна: 412796573245, інформація з Державного реєстру речових прав на нерухоме майно та Реєстру прав власності на нерухоме майно, Державного реєстру Іпотек, Єдиного реєстру заборон відчуження об'єктів нерухомого майна щодо об'єкта нерухомого майна від 16.01.2024 р. № 362076858).

9. Затвердити технічну документацію із землеустрою щодо встановлення (відновлення) меж земельної ділянки в натурі (на місцевості) гр. Круліковська Марії Олександрівни для будівництва і обслуговування житлового будинку, господарських будівель і споруд (присадибна ділянка), по вулиці Клинівська, 6 в межах с. Панка Чернівецького району, Чернівецької області та передаги гр. Круліковській Марії Олександрівні безоплатно у власність земельну ділянку з кадастровим номером 7324584500:02:002:0210, площею 0,1349 га, для будівництва і обслуговування житлового будинку, господарських будівель і споруд (присадибна ділянка) в с. Панка, вул. Клинівська, 6 (підстава: заява гр. Круліковської М.О. уповноважена особою Штифурак М.М. що зареєстрована 18.12.2023 р. за № 1213 (ЦНАП), витяг

з Державного реєстру речових прав № 27321612 від 15.09.2010 р., реєстраційний номер об'єкта нерухомого майна: 31461239, інформація з Державного реєстру речових прав на нерухоме майно та Реєстру прав власності на нерухоме майно, Державного реєстру Іпотек, Єдиного реєстру заборон відчуження об'єктів нерухомого майна щодо об'єкта нерухомого майна від 16.01.2024 р. № 362078126).

10. Затвердити технічну документацію із землеустрою щодо встановлення (відновлення) меж земельної ділянки в натурі (на місцевості) для будівництва і обслуговування житлового будинку, господарських будівель і споруд що знаходиться в с. Бобівці, вул. Молодіжний масив, 8, Чернівецького району, Чернівецької області Мельничуку Олександровичу, та передати гр. Мельничуку Олександровичу безоплатно у власність земельну ділянку з кадастровим номером 7324581000:01:001:0212, площею 0,2500 га, для будівництва і обслуговування житлового будинку, господарських будівель і споруд (присадибна ділянка) в с. Бобівці, вул. Молодіжний масив, 8 (підстава: заява гр. Мельничука О.В., що зареєстрована 13.11.2023 р. за № 1150 (ЦНАП), Архівний витяг Протоколу №1 Бобовецької сільської Ради народних депутатів Сторожинського району Чернівецької області від 14.01.1998 року).

11. Затвердити технічну документацію із землеустрою щодо встановлення (відновлення) меж земельної ділянки в натурі (на місцевості) для будівництва і обслуговування житлового будинку, господарських будівель і споруд (присадибна ділянка) гр. Красовський Іван Миколайович, в с. Панка, вул. Дружби, 4, Сторожинської міської ради, Чернівецького району, Чернівецької області та передати гр. Красовському Івану Миколайовичу безоплатно у власність земельну ділянку з кадастровим номером 7324584500:02:002:0027, площею 0,2468 га, для будівництва і обслуговування житлового будинку, господарських будівель і споруд (присадибна ділянка) в с. Панка, вул. Дружби, 4 (підстава: заява гр. Красовський І.М., уповноважена особа Красовська О.М., що зареєстрована 11.12.2023 р. за № 1195 (ЦНАП), витяг з Державного реєстру речових прав № 287298310 від 29.11.2021 р., реєстраційний номер об'єкта нерухомого майна: 2518720673060, інформація з Державного реєстру речових прав на нерухоме майно та Реєстру прав власності на нерухоме майно, Державного реєстру Іпотек, Єдиного реєстру заборон відчуження об'єктів нерухомого майна щодо об'єкта нерухомого майна від 16.01.2024 р. № 362079402).

12. Затвердити технічну документацію із землеустрою щодо встановлення (відновлення) меж земельної ділянки в натурі (на місцевості) гр. Яковіца Дмитра Дмитровича для будівництва і обслуговування житлового будинку, господарських будівель і споруд (присадибна ділянка), по вулиці Сухомлинського В., 5а, в межах м. Сторожинець, Чернівецького району, Чернівецької області та передати гр. Яковіці Дмитру Дмитровичу безоплатно у власність земельну ділянку з кадастровим номером 7324510100:01:005:2023, площею 0,0598 га, для будівництва і обслуговування житлового будинку, господарських будівель і споруд (присадибна ділянка) в м. Сторожинець, вул. Сухомлинського В., 5а (підстава: заява гр. Яковіца Д.Д., що зареєстрована 08.12.2023 р. за № 1193 (ЦНАП), витяг з Державного реєстру речових прав № 352657677 від 01.11.2023 р., реєстраційний номер об'єкта

нерухомого майна: 2822749673060, інформація з Державного реєстру речових прав на нерухоме майно та Реєстру прав власності на нерухоме майно, Державного реєстру Іпотек, Єдиного реєстру заборон відчуження об'єктів нерухомого майна щодо об'єкта нерухомого майна від 17.01.2024 р. № 362093712).

13. Затвердити технічну документацію із землеустрою щодо встановлення (відновлення) меж земельної ділянки в натурі (на місцевості) Лутанюк Світлані Іванівні для будівництва і обслуговування житлового будинку, господарських будівель і споруд (присадибна ділянка), розташованої в м. Сторожинець, вул. Десятніченка М., 18, Чернівецького району, Чернівецької області та передати гр. Лутанюк Світлані Іванівні безоплатно у власність земельну ділянку з кадастровим номером 7324510100:03:006:0301, площею 0,1000 га, для будівництва і обслуговування житлового будинку, господарських будівель і споруд (присадибна ділянка) в м. Сторожинець, вул. Десятніченка М., 18 (підстава: заява гр. Лутанюк С.І., що зареєстрована 05.12.2023 р. за № 1190 (ЦНАП), витяг з Державного реєстру речових прав № 336399288 від 21.06.2023 р., реєстраційний номер об'єкта нерухомого майна: 1276370873245, Свідоцтво про право на спадщину за законом від 21.06.2023 року №1658, інформація з Державного реєстру речових прав на нерухоме майно та Реєстру прав власності на нерухоме майно, Державного реєстру Іпотек, Єдиного реєстру заборон відчуження об'єктів нерухомого майна щодо об'єкта нерухомого майна від 17.01.2024 р. № 362093885).

14. Затвердити технічну документацію із землеустрою щодо встановлення (відновлення) меж земельної ділянки в натурі (на місцевості) для будівництва і обслуговування житлового будинку, господарських будівель і споруд (присадибна ділянка) гр. Татулич Валентина Михайлівна с. Давидівка, вул. Центральна, 118 Сторожинецької міської ради Чернівецького району, Чернівецької області та передати гр. Татулич Валентині Михайлівні безоплатно у власність земельну ділянку з кадастровим номером 7324583000:02:003:0133, площею 0,2500 га, для будівництва і обслуговування житлового будинку, господарських будівель і споруд (присадибна ділянка) в с. Давидівка, вул. Центральна, 118 (підстава: заява гр. Татулич В.М., що зареєстрована 11.01.2024 р. за № 27 (ЦНАП), Рішення Сторожинецького районного суду в Чернівецькій області №723/347/23 від 05.06.2023 року, витяг з Державного реєстру речових прав № 339469178 від 18.07.2023 р., реєстраційний номер об'єкта нерухомого майна: 2766568773060, інформація з Державного реєстру речових прав на нерухоме майно та Реєстру прав власності на нерухоме майно, Державного реєстру Іпотек, Єдиного реєстру заборон відчуження об'єктів нерухомого майна щодо об'єкта нерухомого майна від 17.01.2024 р. № 362094009).

15. Затвердити технічну документацію із землеустрою щодо встановлення (відновлення) меж земельних ділянок в натурі (на місцевості) для будівництва та обслуговування житлового будинку, господарських будівель і споруд (присадибна ділянка) гр. Мілезій Максим Дмитрович с. Банилів-Підгірний, вул. Головна, 18, Сторожинецької міської ради Чернівецького району, Чернівецької області та передати гр. Мілезію Максиму Дмитровичу безоплатно у власність земельну ділянку з кадастровим номером 7324580500:01:004:0039,

площею 0,2500 га, для будівництва і обслуговування житлового будинку, господарських будівель і споруд (присадибна ділянка) в с. Банилів-Підгірний, вул. Головна, 18 (підстава: заява Мілезія М.Д. уповноважена особою Попеску М.Д., що зареєстрована 11.01.2024 р. за № 29 (ЦНАП), Цивільно-правовий договір дарування житлового будинку) № 3303 від 29.11.2023 року, витяг з Державного реєстру речових прав № 356348937 від 29.11.2023 р, реєстраційний номер об'єкта нерухомого майна: 2599340873060, інформація з Державного реєстру речових прав на нерухоме майно та Реєстру прав власності на нерухоме майно, Державного реєстру Іпотек, Єдиного реєстру заборон відчуження об'єктів нерухомого майна щодо об'єкта нерухомого майна від 17.01.2024 р. № 362094052).

16. Затвердити технічну документацію із землеустрою щодо встановлення (відновлення) меж земельних ділянок в натурі (на місцевості) для будівництва та обслуговування житлового будинку, господарських будівель і споруд (присадибна ділянка) гр. Мазур Марія Адольфівна м. Сторожинець, вул. Хмельницького, Б, 196, Сторожинецької міської ради Чернівецького району, Чернівецької області та передати гр. Мазур Марії Адольфівні безоплатно у власність земельну ділянку з кадастровим номером 7324510100:05:001:0009, площею 0,1000 га, для будівництва і обслуговування житлового будинку, господарських будівель і споруд (присадибна ділянка) в м. Сторожинець, вул. Хмельницького, Б, 196 (підстава: заява Мазур М.А. уповноважена особою Шельчук Е.Д., що зареєстрована 10.01.2024 р. за № 23 (ЦНАП), Свідоцтво про право на спадщину за законом від 27.08.1996 року № 812).

17. Затвердити технічну документацію із землеустрою щодо встановлення (відновлення) меж земельних ділянок в натурі (на місцевості) Бежану Валерію Сільвестровичу для будівництва та обслуговування житлового будинку, господарських будівель і споруд (присадибна ділянка), розташована в м. Сторожинець, вул. Чернівецька, 37, Чернівецького району, Чернівецької області та передати гр. Бежану Валерію Сільвестровичу безоплатно у власність земельну ділянку з кадастровим номером 7324510100:01:005:0327, площею 0,0756 га, для будівництва і обслуговування житлового будинку, господарських будівель і споруд (присадибна ділянка) в м. Сторожинець, вул. Чернівецька, 37 (підстава: заява Бежана В.С., що зареєстрована 28.12.2023 р. за № 1262 (ЦНАП), Цивільно-правовий договір дарування житлового будинку) № 77 від 13.01.1978 року).

18. Затвердити технічну документацію із землеустрою щодо встановлення (відновлення) меж земельної ділянки в натурі (на місцевості) гр. Кривко Домніки Григорівни для будівництва і обслуговування житлового будинку, господарських будівель і споруд (присадибна ділянка) по вулиці Б.Хмельницького, 18, в межах с. Заболоття Чернівецького району, Чернівецької області та передати гр. Кривко Домніці Григорівні безоплатно у власність земельну ділянку з кадастровим номером 7324587500:02:001:0043, площею 0,2500 га, для будівництва і обслуговування житлового будинку, господарських будівель і споруд (присадибна ділянка) в с. Заболоття, вул. Б.Хмельницького, 18 (підстава: заява гр. Кривко Д.Г., що зареєстрована 02.01.2024 р. за № 02 (ЦНАП), Рішення Сторожинецького районного суду в Чернівецькій області №723/3300/21 від 22.11.2021 року, витяг з Державного реєстру речових

прав № 322230049 від 08.02.2023 р, реєстраційний номер об'єкта нерухомого майна: 2689166973060, інформація з Державного реєстру речових прав на нерухоме майно та Реєстру прав власності на нерухоме майно, Державного реєстру Іпотек, Єдиного реєстру заборон відчуження об'єктів нерухомого майна щодо об'єкта нерухомого майна від 17.01.2024 р. № 362094632).

19. Затвердити технічну документацію із землеустрою щодо встановлення (відновлення) меж земельної ділянки в натурі (на місцевості) Данко Галині Миколаївні для індивідуального садівництва, розташована в с. Нові Бросківці, Чернівецького району, Чернівецької області, та передати гр. Данко Галині Миколаївні безоплатно у власність земельну ділянку з кадастровим номером 7324587500:01:006:0252, площею 0,0846 га, для індивідуального садівництва в с. Нові Бросківці (підстава: заява гр. Данко Г.М., що зареєстрована 21.12.2023 р. за № 1229 (ЦНАП), Архівний витяг Протоколу №4 засідання виконкому Новобросківської сільської Ради народних депутатів Сторожинецького району Чернівецької області від 20.04.1994 року).

20. Затвердити технічну документацію із землеустрою щодо встановлення (відновлення) меж земельної ділянки в натурі (на місцевості) для будівництва і обслуговування житлового будинку, господарських будівель і споруд (присадибна ділянка), в с. Стара Жадова, вул. Кобилянська, 11, та для ведення особистого селянського господарства, в с. Стара Жадова, вул. Кобилянська, Сторожинецького району, Чернівецької області Маркуляк Наталії Михайлівни та передати гр. Маркуляк Наталії Михайлівні безоплатно у власність земельні ділянки з кадастровим номером 7324589500:04:004:0219, площею 0,1153 га, для ведення особистого селянського господарства в с. Стара Жадова та з кадастровим номером 7324589500:04:004:0218, площею 0,2500 га, для будівництва і обслуговування житлового будинку, господарських будівель і споруд (присадибна ділянка) в с. Стара Жадова, вул. Кобилянська, 11 (підстава: заява гр. Маркуляк Н.М., що зареєстрована 14.12.2023 р. за № 1206 (ЦНАП), Архівний витяг Протоколу №2 засідання виконкому Старожадовської сільської Ради народних депутатів Сторожинецького району Чернівецької області від 18.02.1994 року, витяг з Державного реєстру речових прав № 162561180 від 08.04.2019 р, реєстраційний номер об'єкта нерухомого майна: 1804708973245, інформація з Державного реєстру речових прав на нерухоме майно та Реєстру прав власності на нерухоме майно, Державного реєстру Іпотек, Єдиного реєстру заборон відчуження об'єктів нерухомого майна щодо об'єкта нерухомого майна від 17.01.2024 р. № 362095326).

21. Затвердити технічну документацію із землеустрою щодо встановлення (відновлення) меж земельної ділянки в натурі (на місцевості) гр. Ходан Івоні Деонізіївни для ведення особистого селянського господарства, в межах с. Нові Бросківці, Чернівецького району, Чернівецької області, та передати гр. Ходан Івоні Деонізіївні безоплатно у власність земельну ділянку з кадастровим номером 7324587500:01:005:0200, площею 0,4809 га, для ведення особистого селянського господарства в с. Нові Бросківці (підстава: заява гр. Ходан І.Д., що зареєстрована 02.01.2024 р. за № 03 (ЦНАП), Архівний витяг Протоколу №7 засідання виконкому Новобросківської сільської Ради народних депутатів Сторожинецького району

Чернівецької області від 23.07.1993 року).

22. Затвердити технічну документацію із землеустрою щодо встановлення (відновлення) меж земельної ділянки в натурі (на місцевості) для будівництва і обслуговування житлового будинку, господарських будівель і споруд (присадибна ділянка), та ведення особистого селянського господарства гр. Поляк Петро Дмитрович с. Панка, вул. Польова, Сторожинської міської ради, Чернівецького району, Чернівецької області та передати гр. Поляку Петру Дмитровичу безоплатно у власність земельні ділянки з кадастровим номером 7324584500:02:001:0655, площею 0,1816 га, для ведення особистого селянського господарства в с. Панка та з кадастровим номером 7324584500:02:001:0656, площею 0,2001 га, для будівництва і обслуговування житлового будинку, господарських будівель і споруд (присадибна ділянка) в с. Панка, вул. Польова (підстава: заява гр. Поляка П.Д., що зареєстрована 05.12.2023 р. за № 1189 (ЦНАП), Архівний витяг Протоколу XIV сесії XXIII скликання Панківської сільської ради Сторожинського району Чернівецької області від 22.08.2000 року).

23. Затвердити технічну документацію із землеустрою щодо встановлення (відновлення) меж земельної ділянки в натурі (на місцевості) гр. Демчук Ганни Іванівни для будівництва і обслуговування житлового будинку, господарських будівель і споруд (присадибна ділянка) по вулиці Тополівська, 5, в межах с. Заболоття та для ведення особистого селянського господарства по вулиці Тополівська, в межах с. Заболоття, Чернівецького району, Чернівецької області та передати гр. Демчук Ганні Іванівні безоплатно у власність земельні ділянки з кадастровим номером 7324587500:02:004:0254, площею 0,2500 га, для ведення особистого селянського господарства в с. Заболоття, вул. Тополівська та з кадастровим номером 7324587500:02:004:0181, площею 0,2500 га, для будівництва і обслуговування житлового будинку, господарських будівель і споруд (присадибна ділянка) в с. Заболоття, вул. Тополівська, 5 (підстава: заява гр. Демчук Г.І., що зареєстрована 05.12.2023 р. за № 1189 (ЦНАП), Архівний витяг Протоколу №7 засідання виконкому Новобросківської сільської Ради народних депутатів Сторожинського району Чернівецької області від 23.07.1993 року).

24. Затвердити технічну документацію із землеустрою щодо встановлення (відновлення) меж земельної ділянки в натурі (на місцевості) гр. Гаврилюк Дмитра Ілліча для будівництва і обслуговування житлового будинку, господарських будівель і споруд (присадибна ділянка) по вулиці Молодіжна, 4, в межах с. Нові Бросківці та для ведення особистого селянського господарства по вулиці Молодіжна, в межах с. Нові Бросківці, Чернівецького району, Чернівецької області та передати гр. Гаврилюку Дмитру Іллічу безоплатно у власність земельні ділянки з кадастровим номером 7324587500:01:005:0210, площею 0,1649 га, для ведення особистого селянського господарства в с. Нові Бросківці, вул. Молодіжна та з кадастровим номером 7324587500:01:005:0209, площею 0,2500 га, для будівництва і обслуговування житлового будинку, господарських будівель і споруд (присадибна ділянка) в с. Нові Бросківці, вул. Молодіжна, 4 (підстава: заява гр. Гаврилюка Д.І., що зареєстрована 27.12.2023 р. за № 1251 (ЦНАП), Архівний витяг Протоколу №12 засідання виконкому

Новобросківської сільської Ради народних депутатів Сторожинецького району Чернівецької області від 24.12.1993 року).

25. Затвердити технічну документацію із землеустрою щодо встановлення (відновлення) меж земельної ділянки в натурі (на місцевості) для будівництва і обслуговування житлового будинку, господарських будівель і споруд (присадибна ділянка) та для ведення особистого селянського господарства гр. Сирбу Іван Васильович с. Ропча, вул. Мовіле П., 78 Сторожинецької міської ради, Чернівецького району, Чернівецької області та передати гр. Сирбу Івану Васильовичу безоплатно у власність земельні ділянки з кадастровим номером 7324588000:02:003:0186, площею 0,2080 га та з кадастровим номером 7324588000:02:003:0187, площею 0,1789 га для ведення особистого селянського господарства в с. Ропча, та з кадастровим номером 7324588000:02:003:0188, площею 0,2047 га, для будівництва і обслуговування житлового будинку, господарських будівель і споруд (присадибна ділянка) в с. Ропча, вул. Мовіле П., 78 (підстава: заява гр. Сирбу І.В., що зареєстрована 27.12.2023 р. за № 1258 (ЦНАП), Архівний витяг Протоколу XVIII сесії XXI скликання Ропчанської сільської Ради народних депутатів Сторожинецького району Чернівецької області від 10.02.1994 року).

26. Затвердити технічну документацію із землеустрою щодо встановлення (відновлення) меж земельної ділянки в натурі (на місцевості) гр. Крупчак Віталія Георгійовича для будівництва і обслуговування житлового будинку, господарських будівель і споруд (присадибна ділянка) в межах с. Зруб-Комарівський, та для ведення особистого селянського господарства в межах с. Зруб-Комарівський, Чернівецького району, Чернівецької області та передати гр. Крупчаку Віталію Георгійовичу безоплатно у власність земельні ділянки з кадастровим номером 7324583200:03:002:0609, площею 0,2500 га, для ведення особистого селянського господарства в с. Зруб-Комарівський та з кадастровим номером 7324583200:03:002:0608, площею 0,2500 га, для будівництва і обслуговування житлового будинку, господарських будівель і споруд (присадибна ділянка) в с. Зруб-Комарівський (підстава: заява гр. Крупчаку В.Г., уповноважена особою Баланюк Л.С., що зареєстрована 04.12.2023 р. за № 1186 (ЦНАП), Архівний витяг Протоколу № 12 засідання виконавчого комітету Комарівської сільської Ради народних депутатів Сторожинецького району Чернівецької області від 13.12.1996 року).

27. Затвердити технічну документацію із землеустрою щодо встановлення (відновлення) меж земельної ділянки в натурі (на місцевості) для ведення особистого селянського господарства (01.03) гр. Чорней Ігор Петрович, в с. Банилів-Підгірний, Чернівецького району, Чернівецької області, та передати гр. Чорнею Ігорю Петровичу безоплатно у власність земельну ділянку з кадастровим номером 7324580500:02:005:0026, площею 0,5000 га, для ведення особистого селянського господарства в с. Банилів-Підгірний (підстава: заява гр. Чорнея І.П., що зареєстрована 02.01.2024 р. за № 03 (ЦНАП), Копія рішення № 33 від 24.03.1998 року Виконавчого комітету Банилово-Підгірнівської сільської ради).

28. Відмовити Лутанюк Світлані Іванівні у задоволенні звернення від 05.12.2023 року за № 1191, стосовно затвердження технічної документації із землеустрою щодо встановлення

| | | |
|---|--|---|
| | <p>(відновлення) меж земельних ділянок в натурі (на місцевості) Лутанюк Світлані Іванівні для ведення особистого селянського господарства розташованих в м. Сторожинець, вул. Десятніченка М., Чернівецького району, Чернівецької області з кадастровим номером 7324510100:03:006:0300, площею 0,0771 га та з кадастровим номером 7324510100:03:006:0299, площею 0,2608 га, для ведення особистого селянського господарства, у зв'язку з заборону передачі земель – на період дії воєнного стану (підстава: підпункт 5 пункту 27 Перехідних положень Земельного кодексу України).</p> | |
| <p>4. Про затвердження технічних документів із землеустрою щодо встановлення (відновлення) меж земельних часток (паїв) в натурі (на місцевості)</p> | <p>1. Затвердити технічну документацію із землеустрою щодо встановлення (відновлення) меж земельної ділянки в натурі (на місцевості) для ведення товарного сільськогосподарського виробництва гр. Косован Василя Дмитрівна за межами населеного пункту с. Слобода-Комарівці Сторожинецької міської ради Чернівецького району Чернівецької області та виділити гр. Косован Василю Дмитрівні (спадкоємець, згідно свідоцтва про право на спадщину за законом від 15.12.2004 року, спадкова справа №440/2004) земельну ділянку з кадастровим номером 7324588300:01:001:0156, площею 2,1587 га для ведення товарного сільськогосподарського виробництва за межами с. Слобода-Комарівці.</p> <p>2. Затвердити технічну документацію із землеустрою щодо встановлення (відновлення) меж земельних ділянок в натурі (на місцевості) для ведення товарного сільськогосподарського виробництва гр. Скічку Марія Георгіївна, за межами населеного пункту с. Комарівці, Сторожинецької міської ради, Чернівецького району, Чернівецької області та виділити гр. Скічку Марії Георгіївні (спадкоємець, згідно свідоцтва про право на спадщину за заповітом від 17.10.2023 року, спадкова справа №419/2008, власнику сертифікату на право на земельну частку (пай) серія ЧВ №0048159) земельну ділянку з кадастровим номером 7324585000:02:001:0050, площею 2,5058 га для ведення товарного сільськогосподарського виробництва за межами населеного пункту с. Комарівці.</p> <p>3. Затвердити технічну документацію із землеустрою щодо встановлення (відновлення) меж земельних ділянок в натурі (на місцевості) для ведення товарного сільськогосподарського виробництва гр. Тудан Леонід Миколайович за межами населеного пункту с. Костинці Сторожинецької міської ради Чернівецького району Чернівецької області та виділити гр. Тудану Леоніду Миколайовичу (власнику сертифікату на право на земельну частку (пай) серія ЧВ №0122613) земельні ділянки з кадастровим номером 7324585500:01:001:0114, площею 0,1032 га, з кадастровим номером 7324585500:01:001:0113, площею 0,3408 га, з кадастровим номером 7324585500:01:002:0029, площею 0,1270 га для ведення товарного сільськогосподарського виробництва за межами с. Костинці.</p> <p>4. Затвердити технічну документацію із землеустрою щодо встановлення (відновлення) меж земельних ділянок в натурі (на місцевості) для ведення товарного сільськогосподарського виробництва гр. Косован Ликерія Михайлівна за межами населеного пункту с. Баннів-Підгірний Чернівецького району Чернівецької області та виділити гр. Косован Ликерії Михайлівні (спадкоємець, згідно свідоцтва про право на спадщину за заповітом від 02.10.2023 року, спадкова справа №107/2008, власнику сертифікату на право на земельну частку (пай)</p> | <p>Підтримати запропонований проєкт рішення За <u>6</u> Проти _____ Утримався _____ Пропозиції:</p> |

серія ЧВ №0156057) земельні ділянки з кадастровим номером 7324580500:01:002:0043, площею 0,6124 га, з кадастровим номером 7324580500:01:002:0382, площею 0,4031 га для ведення товарного сільськогосподарського виробництва за межами с. Банилів-Підгірній.

5. Затвердити технічну документацію із землеустрою щодо встановлення (відновлення) меж земельних ділянок в натурі (на місцевості) для ведення товарного сільськогосподарського виробництва гр. Червоняк Георгій Іванович за межами населеного пункту с. Банилів-Підгірній Чернівецького району Чернівецької області та виділити гр. Червоняку Георгію Івановичу (власнику сертифікату на право на земельну частку (пай) серія ЧВ №0156090, рішення суду (Сторожинецький районний суд в Чернівецькій області) №723/1409/23 від 15.05.2023 року) земельні ділянки з кадастровим номером 7324580500:01:001:0074, площею 0,2580 га, з кадастровим номером 7324580500:01:001:0210, площею 0,4421 га для ведення товарного сільськогосподарського виробництва за межами с. Банилів-Підгірній.

6. Затвердити технічну документацію із землеустрою щодо встановлення (відновлення) меж земельної ділянки в натурі (на місцевості) гр. Гуцуляку Миколі Петровичу для ведення товарного сільськогосподарського виробництва розташованій за межами населеного пункту с. Слобода-Комарівці, Чернівецького району, Чернівецької області та виділити гр. Гуцуляку Миколі Петровичу (власнику сертифікату на право на земельну частку (пай) серія ЧВ №0048248) земельну ділянку з кадастровим номером 7324588300:01:004:0285, площею 2,3307 га для ведення товарного сільськогосподарського виробництва за межами с. Слобода-Комарівці.

7. Затвердити технічну документацію із землеустрою щодо встановлення (відновлення) меж земельних ділянок в натурі (на місцевості) Кірнадз Івану Григоровичу для ведення товарного сільськогосподарського виробництва за межами населеного пункту с. Костинці, Чернівецького району, Чернівецької області та виділити гр. Кірнадзу Івану Григоровичу (власнику сертифікату на право на земельну частку (пай) серія ЧВ №0122941) земельні ділянки з кадастровим номером 7324585500:01:005:0007, площею 0,1000 га, з кадастровим номером 7324585500:01:005:0006, площею 0,5550 га, з кадастровим номером 7324585500:01:003:0029, площею 0,1160 га для ведення товарного сільськогосподарського виробництва за межами с. Костинці.

8. Затвердити технічну документацію із землеустрою щодо встановлення (відновлення) меж земельних ділянок в натурі (на місцевості) гр. Кольберт Михайліні Іванівні, Чміль Тетяні Іванівні для ведення товарного сільськогосподарського виробництва на території Панківської сільської ради, Чернівецького району, Чернівецької області та виділити гр. Кольберт Михайліні Іванівні (спадкоємець, згідно свідоцтва про право на спадщину за законом від 23.09.2020 року, спадкова справа №249/2020, власнику сертифікату на право на земельну частку (пай) серія ЧВ №0050219) земельну ділянку з кадастровим номером 7324584500:02:003:0393, площею 1,0715 га для ведення товарного сільськогосподарського виробництва території Панківської сільської ради та виділити гр. Чміль Тетяні Іванівні (спадкоємець, згідно свідоцтва про право на спадщину за законом від 23.09.2020 року,

спадкова справа №249/2020, власнику сертифікату на право на земельну частку (пай) серія ЧВ №0050219) земельну ділянку з кадастровим номером 7324584500:02:003:0394, площею 1,0714 га для ведення товарного сільськогосподарського виробництва території Панківської сільської ради.

9. Затвердити технічну документацію із землеустрою щодо встановлення (відновлення) меж земельних ділянок в натурі (на місцевості) гр. Данилюк Оксана Георгіївна для ведення товарного сільськогосподарського виробництва на території Сторожинецької міської ради, Чернівецького району, Чернівецької області (за межами населеного пункту с. Костинці, с. Ясени) та виділити гр. Данилюк Оксані Георгіївні (власнику сертифікату на право на земельну частку (пай) серія ЧВ №0121992) земельні ділянки з кадастровим номером 7324585500:01:005:0003, площею 0,1001 га, з кадастровим номером 7324585500:01:003:0014, площею 0,0912 га, з кадастровим номером 7324585500:01:009:0027, площею 0,3500 га, з кадастровим номером 7324585500:01:003:0028, площею 0,0390 га для ведення товарного сільськогосподарського виробництва на території Сторожинецької міської ради (за межами населеного пункту с. Костинці, с. Ясени).


10. Затвердити технічну документацію із землеустрою щодо встановлення (відновлення) меж земельних ділянок в натурі (на місцевості) гр. Данилюк Сергій Оттович для ведення товарного сільськогосподарського виробництва на території Сторожинецької міської ради, Чернівецького району, Чернівецької області (за межами населеного пункту с. Костинці, с. Ясени) та виділити гр. Данилюк Сергію Оттовичу (власнику сертифікату на право на земельну частку (пай) серія ЧВ №0122627) земельні ділянки з кадастровим номером 7324585500:01:003:0016, площею 0,0179 га, з кадастровим номером 7324585500:01:009:0016, площею 0,3500 га, з кадастровим номером 7324585500:01:003:0017, площею 0,0153 га, з кадастровим номером 7324585500:01:003:0012, площею 0,0972 га, з кадастровим номером 7324585500:01:005:0223, площею 0,1001 га для ведення товарного сільськогосподарського виробництва на території Сторожинецької міської ради (за межами населеного пункту с. Костинці, с. Ясени).

11. Затвердити технічну документацію із землеустрою щодо встановлення (відновлення) меж земельної ділянки в натурі (на місцевості) Демчуку Сільвестру Георгійовичу для ведення товарного сільськогосподарського виробництва розташованої за межами с. Нові Бросківці, Чернівецького району, Чернівецької області та виділити гр. Демчуку Сільвестру Георгійовичу (власнику сертифікату на право на земельну частку (пай) серія ЧВ №0074541, рішення суду (Сторожинецький районний суд в Чернівецькій області) №723/3986/23 від 27.09.2023 року) земельну ділянку з кадастровим номером 7324587500:02:004:0255, площею 1,3121 га для ведення товарного сільськогосподарського виробництва за межами с. Нові Бросківці.

12. Затвердити технічну документацію із землеустрою щодо встановлення (відновлення) меж земельних ділянок в натурі (на місцевості) для ведення товарного сільськогосподарського виробництва із земель Новобросківської селянської спілки на території Новобросківської сільської ради Сторожинецького району Чернівецької області Кривко Іворіка Николаївна та


| | | | |
|--|---|--|---|
| <p>5. Про включення земельних ділянок до переліку земельних ділянок, з продажу права власності на них на земельних торгах у формі аукціону</p> | <p>виділити гр. Кривко Іворіці Миколаївні (власнику сертифікату на право на земельну частку (пай) серія ЧВ №0186333) земельні ділянки з кадастровим номером 7324587500:01:001:0150, площею 0,3038 га, з кадастровим номером 7324587500:01:001:0151, площею 0,3260 га для ведення товарного сільськогосподарського виробництва на території Новобросківської сільської ради.</p> | <p>1. Включити земельну ділянку з кадастровим номером 7324510100:01:001:0186, площею 0,8000 га, цільове призначення: 03.07 - для будівництва та обслуговування будівель торгівлі, яка розташована в м. Сторожинець по вул. Видинівського в перелік земельних ділянок, право власності на які виставляються на земельні торги окремими лотами.</p> <p>1.1. Надати дозвіл виконавчому комітету Сторожинецької міської ради на замовлення експертної грошової оцінки земельної ділянки з кадастровим номером 7324510100:01:001:0186, площею 0,8000 га, цільове призначення: 03.07 - для будівництва та обслуговування будівель торгівлі, яка розташована в м. Сторожинець по вул. Видинівського, та подати її на сесію Сторожинецької міської ради для затвердження.</p> <p>2. Включити земельну ділянку з кадастровим номером 7324510100:03:002:0194, площею 0,0180 га, цільове призначення: 03.07 - для будівництва та обслуговування будівель торгівлі, яка розташована в м. Сторожинець пров. Б.Хмельницького в перелік земельних ділянок, право власності на які виставляються на земельні торги окремими лотами.</p> <p>2.1. Надати дозвіл виконавчому комітету Сторожинецької міської ради на замовлення експертної грошової оцінки земельної ділянки з кадастровим номером 7324510100:03:002:0194, площею 0,0180 га, цільове призначення: 03.07 - для будівництва та обслуговування будівель торгівлі, яка розташована в м. Сторожинець пров. Б.Хмельницького, та подати її на сесію Сторожинецької міської ради для затвердження.</p> <p>3. Включити земельну ділянку з кадастровим номером 7324510100:02:001:0820, площею 0,0820 га, цільове призначення: 03.07 - для будівництва та обслуговування будівель торгівлі, яка розташована в м. Сторожинець по вул. О.Кобилянської в перелік земельних ділянок, право власності на які виставляються на земельні торги окремими лотами.</p> <p>3.1. Надати дозвіл виконавчому комітету Сторожинецької міської ради на замовлення експертної грошової оцінки земельної ділянки з кадастровим номером 7324510100:02:001:0820, площею 0,0820 га, цільове призначення: 03.07 - для будівництва та обслуговування будівель торгівлі, яка розташована в м. Сторожинець по вул. О.Кобилянської, та подати її на сесію Сторожинецької міської ради для затвердження.</p> <p>4. Включити земельну ділянку з кадастровим номером 7324510100:02:001:0229, площею 0,1386 га, цільове призначення: 03.07 - для будівництва та обслуговування будівель торгівлі, яка розташована в м. Сторожинець по вул. О.Кобилянської в перелік земельних ділянок, право власності на які виставляються на земельні торги окремими лотами.</p> <p>4.1. Надати дозвіл виконавчому комітету Сторожинецької міської ради на замовлення експертної грошової оцінки земельної ділянки з кадастровим номером 7324510100:02:001:0229, площею 0,1386 га, цільове призначення: 03.07 - для будівництва та</p> | <p>Підтримати запропонований проєкт рішення За <u>6</u> Проти _____ Утримався _____ Пропозиції: _____</p> |
|--|---|--|---|

| | | | |
|----|---|---|--|
| 6. | <p>Про включення земельної ділянки до переліку земельних ділянок, з продажу права оренди на земельних торгах у формі аукціону та затвердження умов проведення земельних торгів у формі аукціону з продажу прав оренди на земельну ділянку з кадастровим номером 7324588300:01:001:0155 площею 0,3533 га</p> | <p>обслуговування будівель торгівлі, яка розташована в м. Сторожиньці по вул. О.Кобилянської, та подати її на сесію Сторожиньцької міської ради для затвердження.</p> <p>1. Включити земельну ділянку з кадастровим номером 7324588300:01:001:0155 площею 0,3533 га, цільове призначення: 03.15 - для будівництва та обслуговування інших будівель громадської забудови, яка розташована в с. Слобода-Комарівці в перелік земельних ділянок, право оренди на які виставляються на земельні торги окремими лотами.</p> <p>2. Провести земельні торги у формі електронного аукціону з продажу права оренди на земельну ділянку з кадастровим номером 7324588300:01:001:0155 площею 0,3533 га, цільове призначення: 03.15 - для будівництва та обслуговування інших будівель громадської забудови, яка розташована в с. Слобода-Комарівці детально інформація про яку додається (додаток 1).</p> <p>3. Встановити наступні умови продажу права оренди на земельних торгах (електронному аукціоні):</p> <p>3.1. стартова ціна лоту (розмір річної орендної плати) у розмірі 12,00 % від нормативної грошової оцінки земельної ділянки.</p> <p>3.2. термін дії права оренди – <u>7</u> років;</p> <p>3.3. мінімальний крок торгів у розмірі 1 % від стартового розміру річної орендної плати за користування земельною ділянкою.</p> <p>3.4. розмір реєстраційного внеску за лотом встановлюється у розмірі 0,1 мінімальної заробітної плати визначеної законом про Державний бюджет України на 1 січня року, в якому оприлюднюється оголошення про проведення земельних торгів;</p> <p>3.5. розмір гарантійного внеску 30% від стартового розміру річної орендної плати, але не більше 2500 прожиткових мінімумів, встановлених для працездатних осіб законом про Державний бюджет України на 1 січня року, в якому оприлюднюється оголошення про проведення земельних торгів;</p> <p>3.6. обмеження у здійсненні господарської діяльності у користуванні земельною ділянкою в межах охоронних зон (при наявності охоронних зон);</p> <p>3.7. відшкодування переможцем аукціону суми витрат на підготовку лоту у повному обсязі, зазначеного у додатку 1 до цього рішення (на виконання ч.24 статті 137 Земельного кодексу України) сторонам за договором, яка понесла витрати на такі роботи.</p> <p>4. Затвердити проєкт договору оренди землі, який пропонується укласти, за результатами аукціону, переможцю земельних торгів (додаток 2).</p> <p>5. Торги провести у порядку визначеному статтями 135-139 Земельного кодексу України.</p> <p>5.1. Особа, яка бажає взяти участь у земельних торгах, подає через особистий кабінет в електронній торговій системі:</p> <p>а) заяву про участь у земельних торгах, підписану кваліфікованим електронним підписом;</p> <p>б) для юридичної особи - копію витягу з Єдиного державного реєстру юридичних осіб, фізичних осіб - підприємців та громадських формувань або копію документа про реєстрацію у державі її місцезнаходження (витяг із торговельного, банківського або судового реєстру тощо), засвідчену згідно із законодавством держави його видачі, перекладену українською мовою</p> | <p>Підтримати проєкт рішення</p> <p>За <u>6</u></p> <p>Проти _____</p> <p>Утримався _____</p> <p>Пропозиції:</p> |
|----|---|---|--|



| | | | |
|--|--|---|--|
| | <p>(для юридичної особи - нерезидента), інформацію про державу, в якій зареєстровані або мають постійне місце проживання засновники (учасники) юридичної особи, у статутному (складеному) капіталі якої є частка іноземного капіталу, інформацію про кінцевого бенефіціарного власника.</p> <p>Якщо особа не має кінцевого бенефіціарного власника, зазначається інформація про відсутність кінцевого бенефіціарного власника і про причину його відсутності;</p> <p>для громадянина України, фізичної особи - підприємця - копію довідки про присвоєння реєстраційного номера облікової картки платника податків або копію паспорта (для фізичних осіб, які через свої релігійні переконання відмовилися від прийняття реєстраційного номера облікової картки платника податків та повідомили про це відповідний контролюючий орган і мають відмітку в паспорті);</p> <p>для іноземних громадян та осіб без громадянства - інформацію про прізвище, власне ім'я та по батькові (за наявності), громадянство (підданство) іншої держави, постійне місце проживання в державі, громадянством (підданством) якої є особа, копію документа, що посвідчує особу.</p> <p>Копії зазначених документів засвідчуються кваліфікованим електронним підписом особи, яка бажає взяти участь у торгах;</p> <p>в) документи, що підтверджують сплату реєстраційного та гарантійного внесків (копії розрахункових документів, виписки з рахунків), а в разі проведення земельних торгів з продажу земельних ділянок сільськогосподарського призначення - документи, що підтверджують сплату таких платежів з рахунку особи, яка бажає взяти участь у торгах, відкритого в українському або іноземному банку (крім банків держав, внесених FATF до списку держав, що не співпрацюють у сфері протидії відмиванню доходів, одержаних злочинним шляхом).</p> <p>Представник фізичної чи юридичної особи також розміщує документи, що підтверджують його право діяти від імені учасника торгів.</p> <p>5.2. Особа, яка бажає взяти участь у земельних торгах, подає через особистий кабінет в електронній торговій системі документи, що підтверджують її відповідність вимогам статті 130 Земельного кодексу України. Перелік таких документів встановлено Кабінетом Міністрів України Постановою № 1013 від 22 вересня 2021 р. додатком № 2.</p> <p>6. Дату проведення земельних торгів у формі електронного аукціону визначити оператору електронного майданчика, підключеного до електронної торгової системи у межах термінів, визначених статтею 137 Земельного кодексу України.</p> <p>7. Уповноважити міського голову Матейчука І.Г., від імені організатора, підписати протокол про результати торгів, договір оренди земельної ділянки, право на яку виставляється на земельні торги.</p> | 7. Про розгляд звернень з приводу надання дозволів на розроблення | Підтримати запропонований проект рішення |
|--|--|---|--|

| | | |
|--|---|--|
| <p>проектів землеустрою щодо відведення земельних ділянок в оренду</p> | <p>допоміжних будівель та споруд підприємств переробної, машинобудівної та іншої промисловості (обслуговування комплексу будівель і споруд) в м. Сторожинець по вул. Хотинській, 3Г (підстава: заява Влад Л-А. В., що зареєстрована 08.12.2023 р. за № 1194 (ЦНАП), інформація з Державного реєстру речових прав на нерухоме майно та Реєстру прав власності на нерухоме майно, Державного реєстру Іпотек, Єдиного реєстру заборон відчуження об'єктів нерухомого майна щодо об'єкта нерухомого майна від 17.01.2024 р. № 362106791).</p> <p>2. Зобов'язати заявниці протягом трьох місяців (з дня набрання чинності цим рішенням) укласти договір на розроблення проекту землеустрою щодо відведення земельних ділянок з розробником документації із землеустрою, визначеним ст. 26 Закону України "Про землеустрій".</p> <p>3. У разі невиконання п. 2 даного рішення дозвіл на розроблення документації із землеустрою втрачає свою чинність.</p> | <p>За <u>6</u> Проти _____ Утримався _____</p> <p>Пропозиції:</p> |
| <p>8. Про надання згоди на продаж земельних ділянок</p> | <p>1. Надати згоду на продаж Гаврилюку Івану Георгійовичу земельної ділянки з кадастровим номером 7324584500:02:002:0017, площею 0,0570 га, із цільовим призначенням для будівництва та обслуговування будівель ринкової інфраструктури (адміністративних будинків, офісних приміщень та інших будівель громадської забудови, які використовуються для здійснення підприємницької та іншої діяльності, пов'язаної з отриманням прибутку), що розташована за адресою: с. Панка, вул. Головна, (підстава: заява Гаврилюка І.Г., що зареєстрована 15.11.2023 р. за № 1155 (ЦНАП), інформація з Державного реєстру речових прав на нерухоме майно та Реєстру прав власності на нерухоме майно, Державного реєстру Іпотек, Єдиного реєстру заборон відчуження об'єктів нерухомого майна щодо об'єкта нерухомого майна від 12.01.2024 р. № 361622830).</p> <p>Запропонувати Гаврилюку І.Г. укласти договір про оплату авансового внеску в рахунок оплати ціни земельної ділянки та у місячний термін (з дня набрання чинності цим рішенням) сплатити авансовий внесок за придбання земельної ділянки в розмірі 10000 гривень.</p> <p>2. Надати згоду на продаж Гилетці Павлу Іллічу земельної ділянки з кадастровим номером 7324580500:03:001:0003, площею 0,2660 га, із цільовим призначенням для будівництва та обслуговування будівель торгівлі, що розташована за адресою: с. Банилів-Підгірний, вул. Головна, 127 (підстава: заява Гилетки П.І. № 919 від 16.08.2023 року, інформація з Державного реєстру речових прав на нерухоме майно та Реєстру прав власності на нерухоме майно, Державного реєстру Іпотек, Єдиного реєстру заборон відчуження об'єктів нерухомого майна щодо об'єкта нерухомого майна від 07.09.2023 р. № 345645720).</p> <p>Запропонувати Гилетці П.І. укласти договір про оплату авансового внеску в рахунок оплати ціни земельної ділянки та у місячний термін (з дня набрання чинності цим рішенням) сплатити авансовий внесок за придбання земельної ділянки в розмірі 10000 гривень.</p> <p>3. Доручити виконавчому комітету Сторожинецької міської ради замовити проведення експертної грошової оцінки земельних ділянок та подати на сесію міської ради для затвердження.</p> | <p>Підтримати запропонований проект рішення За <u>6</u> Проти _____ Утримався _____</p> <p>Пропозиції:</p> |

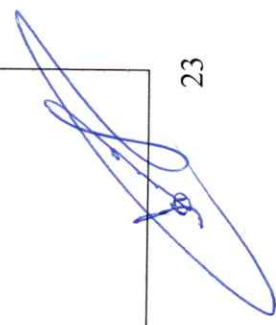
| | | | |
|-----|--|---|--|
| 9. | <p>Про надання дозволу на розроблення технічних документаций щодо поділу земельних ділянок комунальної власності</p> | <p>1. Надати дозвіл Сільськогосподарському кооперативу «Колос» (код ЄДРПОУ: 01241800) та Никифоряку Оресту Васильовичу на розроблення технічної документації із землеустрою щодо поділу земельної ділянки комунальної власності з кадастровим номером 7324510100:04:001:0484, площею 0,10 га, розташованої за адресою: м. Сторожинець, вул. Шевченка, 17, для будівництва та обслуговування житлового будинку, господарських будівель і споруд, на дві земельні ділянки орієнтованими площами 0,047 га та 0,053 га під будівлями та спорудами розташованих на кожній земельній ділянці та з урахуванням під'їзду до кожної з них (підстава: заява Сільськогосподарського кооперативу «Колос» та Никифоряка О.В. від 18.10.23 №57).</p> <p>2. Надати дозвіл Товариству з додатковою відповідальністю «Сторожинецький меблевий комбінат» (код ЄДРПОУ: 22853720) на розроблення технічної документації із землеустрою щодо поділу земельної ділянки комунальної власності з кадастровим номером 7324510100:03:005:0186, площею 4,6361 га, розташованої за адресою: м. Сторожинець, вул. Вашківська, 21, для розміщення та експлуатації основних, підсобних і допоміжних будівель та споруд підприємств переробної, машинобудівної та іншої промисловості, на дві земельні ділянки орієнтованими площами 4,5417 га та 0,0944 га під будівлями та спорудами розташованих на кожній земельній ділянці та з урахуванням під'їзду до кожної з них (підстава: заява ТДВ «Сторожинецький меблевий комбінат», від 11.01.24 року №135/01-22).</p> <p>3. Надати дозвіл виконавчому комітету Сторожинецької міської ради на розроблення технічної документації із землеустрою щодо поділу земельної ділянки комунальної власності з кадастровим номером 7324588300:01:004:0260, площею 33,5246 га, розташованої за адресою: с. Слобода-Комарівці, землі запасу (земельні ділянки, які не надані у власність або користування громадянами чи юридичними особами - 01.17), на п'ять земельних ділянок орієнтованими площами 6,3791 га, 0,7500 га, 16,1955 га, 8,1000 га та 2,1000 га (підстава: службова записка першого заступника міського голови Беленчука І.І. від 16.01.2024 року №186/01-23).</p> | <p>Підтримати запропонований проект рішення За <u>6</u> Проти _____ Утримався _____</p> <p>Пропозиції:</p> |
| 10. | <p>Про внесення змін до рішення Сторожинецької міської ради</p> | <p>1. Внести зміни до пункту 2 рішення XXXV сесії VIII скликання Сторожинецької міської ради від 17.11.2023 року №318-35/2023 «Про затвердження технічної документації із землеустрою щодо поділу земельної ділянки» доповнивши його після слів Чернівецької області текстом: «з кадастровим номером 7324584500:01:002:0182, площею 15,6450 га» та змінити «площею 11,4467 га» на «площею 11,4466 га».</p> <p>2. Внести зміни до пункту 1 рішення сесії Сторожинецької міської ради від 11.08.2023 року №203-32/2023 «Про надання дозволу на виготовлення технічних документаций із землеустрою щодо інвентаризації земель комунальної власності» замінивши текст «орієнтовною площею 0,70 га» на «орієнтовною площею 3,65 га» (підстава: службова записка першого заступника міського голови Беленчука І.І. від 16.01.2024 року №185/01-23 та матеріали проведення геодезичних робіт).</p> | <p>Підтримати запропонований проект рішення За <u>6</u> Проти _____ Утримався _____</p> <p>Пропозиції:</p>  |

| | | |
|--|---|---|
| | <p>3. Внести зміни до пункту 2 рішення сесії Сторожинської міської ради від 11.08.2023 року №203-32/2023 «Про надання дозволу на виготовлення технічних документів із землеустрою щодо інвентаризації земель комунальної власності» замінивши текст «орієнтовною площею 2,00 га» на «орієнтовною площею 4,30 га» (підстава: службова записка першого заступника міського голови Беленчука І.І. від 16.01.2024 року №185/01-23 та матеріали проведення геодезичних робіт).</p> <p>4. Внести зміни до пункту 1 рішення сесії Сторожинської міської ради від 22.09.2023 року №259-33/2023 «Про надання дозволу на виготовлення технічних документів із землеустрою щодо інвентаризації земель комунальної власності» замінивши текст «орієнтовною площею 5,00 га» на «орієнтовною площею 8,15 га» (підстава: службова записка першого заступника міського голови Беленчука І.І. від 16.01.2024 року №185/01-23 та матеріали проведення геодезичних робіт).</p> <p>5. Внести зміни до пункту 5 рішення сесії Сторожинської міської ради від 22.09.2023 року №259-33/2023 «Про надання дозволу на виготовлення технічних документів із землеустрою щодо інвентаризації земель комунальної власності» замінивши текст «орієнтовною площею 11,00 га» на «орієнтовною площею 13,70 га» (підстава: службова записка першого заступника міського голови Беленчука І.І. від 16.01.2024 року №185/01-23 та матеріали проведення геодезичних робіт).</p> | |
| <p>11. Про розгляд заяв з приводу надання дозволу на виготовлення технічних документів із землеустрою щодо встановлення (відновлення) меж земельних ділянок в натурі (на місцевості)</p> | <p>1. Надати дозвіл Опеченюк Олені Семенівні (спадкоємець згідно свідоцтва про право на спадщину за заповітом від 10.06.2021 року, спадкова справа №32/2021) на розроблення технічної документації із землеустрою щодо встановлення (відновлення) меж земельної ділянки в натурі (на місцевості) орієнтовною площею 2,10 в умовних кадастрових гектарах для ведення товарного сільськогосподарського виробництва в с. Слобода-Комарівці Чернівецького району Чернівецької області.</p> <p>2. Надати дозвіл Гальчук Марті Іванівні (спадкоємець згідно свідоцтва про право на спадщину за заповітом від 16.12.2023 року, спадкова справа №81/2023) на розроблення технічної документації із землеустрою щодо встановлення (відновлення) меж земельної ділянки в натурі (на місцевості) орієнтовною площею 2,10 в умовних кадастрових гектарах для ведення товарного сільськогосподарського виробництва в с. Слобода-Комарівці Чернівецького району Чернівецької області.</p> | <p>Підтримати запропонований проєкт рішення За <u>6</u> Проти _____ Утримався _____ Пропозиції: _____</p> |
| <p>12. Про розгляд заяви ТОВ «КОУВЕЛ УКРАЇНА»</p> | <p>1. Відмовити ТОВ «КОУВЕЛ УКРАЇНА» у задоволенні клопотання щодо зменшення розміру орендної плати за земельну ділянку несільськогосподарського призначення для розміщення та експлуатації основних, підсобних і допоміжних будівель та споруд підприємств переробної, машинобудівної та іншої промисловості, з кадастровим номером 7324585000:02:004:0148 площею 0,5817 га в с. Комарівці з 8,00% на 3,00% у зв'язку із відсутністю обґрунтування.</p> | <p>Підтримати запропонований проєкт рішення За <u>6</u> Проти _____ Утримався _____ Пропозиції: _____</p> |

| | | | |
|-----|--|---|--|
| 13. | Про розгляд клопотання товариства з обмеженою відповідальністю «ДАЙМОНДС КОРПОРЕЙШН» | 1. Відмовити ТЗОВ «ДАЙМОНДС КОРПОРЕЙШН» у наданні дозволу на проведення експертно-грошової оцінки земельної ділянки з кадастровим номером 7324580500:02:004:0221, площею 0,0868 га, для подальшого придбання у власність шляхом викупу, із цільовим призначенням для розміщення та експлуатації об'єктів і споруд телекомунікацій у с. Банилів-Підгірний у зв'язку з тим, що зазначена земельна ділянка перебуває в користуванні іншої юридичної особи на умовах оренди, що підтверджується витягом з Державного реєстру речових прав №360137532 від 27.12.2023 року (додається) та те, що заявником в клопотанні не надано згоди на укладення договору про оплату авансового внеску в рахунок оплати ціни земельної ділянки, як це передбачено частиною 2 статті 128 Земельного кодексу України | Підтримати запропонований проєкт рішення За <u>6</u> Проти _____ Утримався _____ Пропозиції: _____ |
| 14. | Про затвердження технічних документів із землеустрою щодо інвентаризації земельних ділянок комунальної власності Сторожинецької міської ради | 1. Затвердити технічну документацію із землеустрою щодо проведення інвентаризації земель сільськогосподарського призначення Сторожинецької міської ради 01.17 - Земельні ділянки запасу (земельні ділянки, які не надані у власність або користування громадянами чи юридичними особами) в с. Слобода-Комарівці Чернівецького району, Чернівецької області. Начальнику відділу земельних відносин Сторожинецької міської ради А.ВІТЮКУ забезпечити реєстрацію права комунальної власності на земельну ділянку з кадастровим номером 7324588300:01:002:0026, площею 1,3492 га 01.17 - Земельні ділянки запасу (земельні ділянки, які не надані у власність або користування громадянами чи юридичними особами) в с. Слобода-Комарівці. 2. Затвердити технічну документацію із землеустрою щодо проведення інвентаризації земель Сторожинецької міської ради 10.07 - Для рибогосподарських потреб в с. Бобівці, вул. Головна Чернівецького району, Чернівецької області. Начальнику відділу земельних відносин Сторожинецької міської ради А.ВІТЮКУ забезпечити реєстрацію права комунальної власності на земельну ділянку з кадастровим номером 7324581000:02:001:0075, площею 0,5865 га для рибогосподарських потреб (10.07) в с. Бобівці, вул. Головна. | Підтримати запропонований проєкт рішення За <u>6</u> Проти _____ Утримався _____ Пропозиції: _____ |
| 15. | Про надання дозволу на розроблення технічної документації з нормативної грошової оцінки земельної ділянки | 1. Надати дозвіл Виконавчому комітету Сторожинецької міської ради Чернівецького району Чернівецької області замовити розроблення технічної документації з нормативної грошової оцінки земельної ділянки з кадастровим номером 7324581000:01:003:0022, площею 1,3820 га в с. Бобівці, вул.Заділянська. 2. Надати дозвіл Виконавчому комітету Сторожинецької міської ради Чернівецького району Чернівецької області замовити розроблення технічної документації з нормативної грошової оцінки земельної ділянки з кадастровим номером 7324581000:02:001:0074, площею 0,3221 га в с. Бобівці, вул.Головна. 3. Надати дозвіл Виконавчому комітету Сторожинецької міської ради Чернівецького району Чернівецької області замовити розроблення технічної документації з нормативної грошової оцінки земельної ділянки з кадастровим номером 7324585500:01:004:0034, площею 0,6700 га в с. Костинці, вул.Шахтна. | Підтримати запропонований проєкт рішення За <u>6</u> Проти _____ Утримався _____ Пропозиції: _____ |
| 16. | Про надання дозволу на | 1. Надати дозвіл Виконавчому комітету Сторожинецької міської ради Чернівецького району Чернівецької області замовити розроблення технічної документації з нормативної грошової оцінки земельної ділянки з кадастровим номером 7324585500:01:004:0034, площею 0,6700 га в с. Костинці, вул.Шахтна. | Підтримати проєкт рішення За <u>6</u> Проти _____ Утримався _____ Пропозиції: _____ |

| | | | |
|-----|--|--|--|
| | розроблення проекту землеустрою щодо відведення земельної ділянки з кадастровим номером 7324584500:01:002:0065, площею 11,4540 га для ведення товарного сільськогосподарського виробництва в с. Панка з метою продажу права оренди на неї на земельних торгах. | району Чернівецької області замовити розроблення проекту землеустрою щодо відведення земельної ділянки з кадастровим номером 7324584500:01:002:0065, площею 11,4540 га для ведення товарного сільськогосподарського виробництва в с. Панка з метою продажу права оренди на неї на земельних торгах. 2. Надати дозвіл Виконавчому комітету Сторожинецької міської ради Чернівецького району Чернівецької області замовити розроблення проекту землеустрою щодо відведення земельної ділянки з кадастровим номером 7324584500:01:002:0041, площею 11,4466 га для ведення товарного сільськогосподарського виробництва в с. Панка з метою продажу права оренди на неї на земельних торгах. | запропонований проект рішення За <u>6</u> Проти _____ Утримався _____ Пропозиції: |
| 17. | Про розгляд заяв про затвердження проекту землеустрою щодо відведення земельних ділянок цільове призначення яких змінюється | <p>1. Затвердити проект землеустрою щодо відведення земельної ділянки, цільове призначення якої змінюється із земель для ведення особистого селянського господарства у землі для будівництва і обслуговування житлового будинку, господарських будівель і споруд (присадибна ділянка) гр. Котик Степан Сергійович м.Сторожинець, вул.Кіцманська Сторожинецької міської ради Чернівецького району, Чернівецької області та змінити цільове призначення земельної ділянки з кадастровим номером 7324510100:03:007:0004, площею 0,1500 га, що знаходиться за адресою: м.Сторожинець, яка належить Котику Степану Сергійовичу (підстава: заява Котика С.С., від 20.12.2023 року № 1228, інформація з Державного реєстру речових прав на нерухоме майно та Реєстру прав власності на нерухоме майно, Єдиного реєстру заборон відчуження об'єктів нерухомого майна щодо об'єкта нерухомого майна від 12.01.2024 р. №361691733).</p> <p>2. Затвердити проект землеустрою щодо відведення земельної ділянки цільове призначення якої змінюється із земель «02.01 Для будівництва і обслуговування житлового будинку, господарських будівель і споруд (присадибна ділянка)» на землі «03.07 Для будівництва та обслуговування будівель торгівлі» гр. Лутанюк Мирослави Миколаївни по вулиці Кримській, 32 в межах м.Сторожинець Чернівецького району, Чернівецької області та змінити цільове призначення земельної ділянки з кадастровим номером 7324510100:01:005:0273, площею 0,0994 га, що знаходиться за адресою: м.Сторожинець, вул. Кримська, 32, яка належить Лутанюк Мирославі Миколаївні (підстава: заява Лутанюк М.М., від 15.12.2023 року № 1210, інформація з Державного реєстру речових прав на нерухоме майно та Реєстру прав власності на нерухоме майно, Державного реєстру Іпотек, Єдиного реєстру заборон відчуження об'єктів нерухомого майна щодо об'єкта нерухомого майна від 12.01.2024 р. №361693837).</p> <p>3. Затвердити проект землеустрою щодо відведення земельної ділянки цільове призначення якої змінюється із земель «01.03 Для ведення особистого селянського господарства» на землі «03.07 Для будівництва та обслуговування будівель торгівлі» гр. Олар Василю Васильовичу по вулиці Головної в межах с.Банилів-Підгірний Чернівецького району, Чернівецької області та змінити цільове призначення земельної ділянки з кадастровим номером 7324580500:03:002:0028, площею 0,1000 га, що знаходиться за адресою: с.Банилів-Підгірний, вул. Глибоченка, яка належить Олару Василю Васильовичу (підстава: заява Олара</p> | Підтримати запропонований проект рішення За <u>6</u> Проти _____ Утримався _____ Пропозиції: |

Сторожинець



| | | |
|---|--|--|
| 18 | <p>В.В., від 28.12.2023 року № 1260, інформація з Державного реєстру речових прав на нерухоме майно та Реєстру прав власності на нерухоме майно, Державного реєстру Іпотек, Єдиного реєстру заборон відчуження об'єктів нерухомого майна щодо об'єкта нерухомого майна від 12.01.2024 р. №361695364).</p> <p>4. Затвердити проект землеустрою щодо відведення земельної ділянки, цільове призначення якої змінюється із земель для ведення особистого селянського господарства у землі для будівництва і обслуговування житлового будинку, господарських будівель і споруд (присадибна ділянка) гр. Фрунза Олена Григорівна, гр. Павел Маргарета Мірчівна м.Сторожинець, вул.Кримська Сторожинецької міської ради Чернівецького району, Чернівецької області та змінити цільове призначення земельної ділянки з кадастровим номером 7324510100:01:005:0264, площею 0,0949 га, що знаходиться за адресою: м.Сторожинець, вул.Кримська, яка належить Фрунза Олені Григорівні та Павел Маргариті Мірчівні (підстава: заява Фрунза О.Г. та Павел М.М., від 22.12.2023 року № 1235, інформація з Державного реєстру речових прав на нерухоме майно та Реєстру прав власності на нерухоме майно, Державного реєстру Іпотек, Єдиного реєстру заборон відчуження об'єктів нерухомого майна щодо об'єкта нерухомого майна від 26.12.2023 р. №359958089).</p> <p>Попередити заявниць, про необхідність облаштування під'їзду до вищезазначеної земельної ділянки виключно через суміжну ділянку (що належить заявницям на праві спільної часткової власності) з кадастровим номером 7324510100:01:005:0263.</p> <p>5. Затвердити проект землеустрою щодо відведення земельної ділянки цільове призначення якої змінюється із земель «01.05 Для індивідуального садівництва» на землі «02.01 Для будівництва і обслуговування житлового будинку, господарських будівель і споруд (присадибна ділянка)» гр. Мелікян Марії Дмитрівні провулок Видинівського 1-й, 9 в межах м.Сторожинець Чернівецького району, Чернівецької області та змінити цільове призначення земельної ділянки з кадастровим номером 7324510100:01:001:0441, площею 0,1000 га, що знаходиться за адресою: м.Сторожинець, 1-й провул. Видинівського, 9, яка належить Мелікян Марії Дмитрівні (підстава: заява Мелікян М.Д., від 22.11.2023 року № 1164, інформація з Державного реєстру речових прав на нерухоме майно та Реєстру прав власності на нерухоме майно, Державного реєстру Іпотек, Єдиного реєстру заборон відчуження об'єктів нерухомого майна щодо об'єкта нерухомого майна від 12.01.2024 р. №361702195). Попередити заявниці щодо необхідності використання зазначеної земельної ділянки у відповідності до положень статті 103 Земельного кодексу України (Зміст добросусідства).</p> | <p>Підтримати _____ проект рішення</p> <p>За <u>6</u> _____</p> <p>Проти _____</p> <p>Утримався _____</p> <p>Пропозиції: _____</p> |
| <p>Про розгляд заяви щодо передачі в оренду земельної ділянки</p> | <p>1. Передати Кроп Оксані Іванівні в оренду земельну ділянку з кадастровим номером 7324510100:03:007:0522 площею 0,1500 га для городництва за адресою: м. Сторожинець, вул. Карпенка-Карого (колишня Чехова), терміном на <u>2</u> років та встановити орендну плату в розмірі 12,00 % від нормативно грошової оцінки земельної ділянки на рік (підстава: заява Кроп О.І. зареєстрована 28.12.2023 р. за № 1259 (ЦНАП)).</p> | |

| | | | |
|----|---|--|--|
| 19 | <p>Про затвердження технічної документації про нормативно грошову оцінку земельної ділянки</p> | <p>1. Затвердити технічну документацію про нормативну грошову оцінку земельної ділянки водного фонду для рибогосподарських потреб на території Сторожинської міської ради (за межами населеного пункту с.Бобівці) Чернівецького району, Чернівецької області кадастровий номер 7324581000:01:004:0035. Нормативна грошова оцінка земельної ділянки з кадастровим номером 7324581000:01:004:0035, площею 2,2975 га становить 49964,28 грн. (сорок дев'ять тисяч дев'ятсот шістдесят чотири гривні 28 копійок). 2. Нормативно грошову оцінку земельної ділянки, що зазначена в пунктах 1 цього рішення, ввести в дію з моменту затвердження.</p> | <p>Підтримати запропонований проект рішення За <u>6</u> Проти _____ Утримався _____ Пропозиції: _____</p> |
| 20 | <p>Про надання дозволу на виготовлення технічних документацій із землеустрою щодо інвентаризації земель комунальної власності</p> | <p>1. Надати дозвіл виконавчому комітету Сторожинської міської ради на виготовлення технічної документації із землеустрою щодо інвентаризації земельної ділянки орієнтовною площею 0,60 га, яка використовується для обслуговування стадіону (07.02 - для будівництва та обслуговування об'єктів фізичної культури і спорту) в с.Зруб-Комарівський (викопіювання додається) (підстава: клопотання старости Зруб-Комарівського старостинського округу Сумарюка В.І. №4156/01-22 від 19.12.2023 року).</p> | <p>Підтримати запропонований проект рішення За <u>6</u> Проти _____ Утримався _____ Пропозиції: _____</p> |
| 21 | <p>Про розгляд заяви про затвердження проектів землеустрою щодо відведення земельних ділянок та передачу їх в оренду</p> | <p>1. Затвердити проект землеустрою щодо відведення земельної ділянки в оренду Фермерському господарству «Одайське» для сінокошіння та випасання худоби, що розташована в с. Зруб-Комарівський, вул. Тисівська, Чернівецького району Чернівецької області. Передати Фермерському господарству «Одайське» (код ЄДРПОУ:34057112) в оренду, терміном на <u>10</u> років земельну ділянку з кадастровим номером 7324583200:03:002:0611, площею 13,0000 га, для сінокошіння та випасання худоби в с. Зруб-Комарівський, встановивши орендну плату в розмірі 12,00 % від нормативної грошової оцінки земельної ділянки на рік (підстава: заява ФГ «Одайське» від 13.12.2023 року № 1202 (ЦНАП)). 2. Затвердити проект землеустрою щодо відведення земельних ділянок в оренду для сінокошіння та випасання худоби (код згідно КВЦПЗ – 01.08) гр.Чорней Олена Дмитрівна с. Ропча Сторожинської міської ради Чернівецького району Чернівецької області. Передати Чорней Олені Дмитрівні в оренду, терміном на <u>5</u> років земельні ділянки з кадастровим номером 7324588000:01:002:0385, площею 0,5000 га та з кадастровим номером 7324588000:01:002:0386, площею 0,9600 га, для сінокошіння та випасання худоби в с. Ропча, встановивши орендну плату в розмірі 12,00 % від нормативної грошової оцінки земельних ділянок на рік (підстава: заява Чорней О.Д. від 26.12.2023 року № 1249 (ЦНАП)). 3. Внести зміни в рішення XXXIII позачергової сесії VII скликання від 22.09.2023 року №263-33/2023 «Про розгляд клопотання ТОВ «УКРТАУЕР» замінити в тексті рішення слово «телекомунікацій» на «електронних комунікацій» у відповідності до Постанови КМУ №106 від 04.02.2023 року. (підстава: клопотання ТзОВ «Укртауер» від 20.12.2023 року №</p> | <p>Підтримати запропонований проект рішення За <u>5</u> Проти _____ Утримався _____ <i>1-не погодився</i> Пропозиції: <i>погодився інтересів</i></p> |

| | | | |
|----|---|---|---|
| | | <p>4179/01-22.) Затвердити проект землеустрою щодо відведення земельної ділянки в оренду Товариству з обмеженою відповідальністю «Укртауер» для розміщення та експлуатації об'єктів і споруд електронних комунікацій, розміщену в с. Давидівка Сторожинської міської ради Чернівецького району, Чернівецької області. Передати Товариству з обмеженою відповідальністю «Укртауер» (код ЄДРПОУ: 36273480) в оренду, терміном на <u>5</u> років земельну ділянку з кадастровим номером 7324583000:02:003:0131, площею 0,0200 га, для розміщення та експлуатації об'єктів і споруд електронних комунікацій в с. Давидівка, встановивши орендну плату в розмірі 12,00 % від нормативної грошової оцінки земельної ділянки на рік (підстава: клопотання ТЗОВ «Укртауер» від 18.12.2023 року № 4139/01-23).</p> | <p>Підтримати запропонований проект рішення За <u>6</u> Проти _____ Утримався _____ Пропозиції:</p> |
| 22 | <p>Про розгляд заяви Пилипко І.М.</p> | <p>1. Відмовити Пилипку Івану Миколайовичу у наданні дозволу на викуп земельної ділянки з кадастровим номером 7324589500:02:002:0066 площею 3,3292 га для ведення фермерського господарства в с. Косованка Чернівецького району Чернівецької області у зв'язку із неподанням заявником копії свідоцтва про державну реєстрацію фермерського господарства.</p> | |
| 23 | | | |

Голова постійної комісії _____
Секретар постійної комісії _____