

СТОРОЖИНЕЦЬКА МІСЬКА РАДА
ПРОТОКОЛ

засідання постійної комісії з питань регулювання земельних відносин, архітектури, будівництва та перспективного планування м.Сторожинець

від 09 квітня 2024 року

Голова комісії:

Фігур А.О.

Присутні члени комісії:

Боранчук С.П., Бойчук Р.О., Васильчук А.В., Ананюк В.С.,

Сумарок С.М.


Відсутні члени комісії:


Присутні запрошені:

Вішван А.П.


ПОРЯДОК ДЕННИЙ :


№ п/п/	Зміст питань що розглядаються	Проект рішення	Пропозиції та рекомендації комісії
1.	<p>Про затвердження технічної документації із землеустрою щодо поділу земельної ділянки</p> <p><i>П.І. Французія</i> <i>Сумарок С.М.</i> <i>39,0299 могодо</i> <i>8,1000 га та</i> <i>амігують свої</i> <i>земельні діл.</i> <i>на 01.01.</i></p>	<p>1. Затвердити технічну документацію із землеустрою щодо поділу та об'єднання земельної ділянки (поділу земельної ділянки) комунальної власності Сторожинецької міської ради з кад№ 7324588300:01:004:0260 01.17 – Земельні ділянки запусу (земельні ділянки, які не надані у власність або користування громадянами чи юридичними особами) в с. Слобода-Комарівці, Чернівецького району, Чернівецької області та поділити земельну ділянку з кадастровим номером 7324588300:01:004:0260, площею 33,5246 га з утворенням нових в результаті поділу земельних ділянок, а саме:</p> <ul style="list-style-type: none"> - з кадастровим номером 7324588300:01:004:0298 площею 16,1955 га; - з кадастровим номером 7324588300:01:004:0299 площею 8,1000 га; - з кадастровим номером 7324588300:01:004:0296 площею 6,3791 га; - з кадастровим номером 7324588300:01:004:0302 площею 2,1000 га; - з кадастровим номером 7324588300:01:004:0297 площею 0,7500 га <p>2. Затвердити технічну документацію із землеустрою щодо поділу та об'єднання земельної ділянки (поділу земельної ділянки) Сторожинецької міської ради з кад№ 7324510100:03:005:0186, в м.Сторожинець, вул. Вашківська, (в оренді ТДВ «Сторожинецький меблевий комбінат»), Чернівецького району Чернівецької області та</p>	<p>Підтримати запропонований проєкт рішення</p> <p>За <u>6.</u></p> <p>Проти _____</p> <p>Утримався _____</p> <p>Пропозиції:</p>

	<p>поділити земельну ділянку з кадастровим номером 7324510100:03:005:0186, площею 4,6361 га з утворенням нових в результаті поділу земельних ділянок:</p> <ul style="list-style-type: none"> - з кадастровим номером 7324510100:03:005:0230 площею 0,0944 га; - з кадастровим номером 7324510100:03:005:0229 площею 4,5417 га. <p>Запропонувати керівнику ТДВ «Сторожинецький меблевий комбінат» звернутися до Сторожинецької міської ради для переукладання договору оренди землі на новоутворені в результаті поділу земельні ділянки.</p> <p>3. Начальнику відділу земельних відносин Сторожинецької міської ради А.ВІТЮКУ забезпечити реєстрацію права комунальної власності на новоутворені земельні ділянки, зазначених в пунктах 1-2 цього рішення, в Державному реєстрі речових прав нерухоме майно.</p>	<p>Підтримати запропонований проєкт рішення</p> <p>За <u>6</u></p> <p>Проти _____</p> <p>Утримався _____</p> <p>Пропозиції:</p>	
2.	<p>Про надання дозволу на розроблення технічної окупації щодо поділу земельної ділянки комунальної власності</p>	<p>1. Надати дозвіл Кожукаренку Івану Дмитровичу на розроблення технічної документації із землеустрою щодо поділу земельної ділянки комунальної власності з кадастровим номером 7324510100:03:007:0015, площею 0,2332 га, розташованої за адресою: м. Сторожинець, вул. Колгоспній, 23, для розміщення та експлуатації основних, підсобних і допоміжних будівель та споруд будівельних організацій та підприємств, на 2 земельні ділянки орієнтовними площами 0,0704 га та 0,1628 га (схема поділу додається) (підстава: заява Кожукаренка І.Д. від 21.03.2024 року №17).</p>	<p>Підтримати запропонований проєкт рішення</p> <p>За <u>6</u></p> <p>Проти _____</p> <p>Утримався _____</p> <p>Пропозиції:</p>
3.	<p>Про надання дозволу на виготовлення технічних документацій із землеустрою щодо інвентаризації земель комунальної власності</p>	<p>1. Надати дозвіл виконавчому комітету Сторожинецької міської ради на виготовлення технічної документації із землеустрою щодо інвентаризації земельної ділянки орієнтовною площею 2,00 га, яка використовується для обслуговування стадіону (07.02 - для будівництва та обслуговування об'єктів фізичної культури і спорту) в с.Комарівці (викопіювання додається) (підстава: клопотання старости Комарівського старостинського округу Бажури С.І. №1138/01-22 від 29.03.2024 року).</p>	<p>Підтримати запропонований проєкт рішення</p> <p>За <u>6</u></p> <p>Проти _____</p> <p>Утримався _____</p> <p>Пропозиції:</p>
4.	<p>Про надання дозволу на виготовлення технічних документацій із землеустрою щодо встановлення меж (відновлення) земельних ділянок комунальної власності</p>	<p>1. Надати дозвіл виконавчому комітету Сторожинецької міської ради на виготовлення технічної документації із землеустрою щодо встановлення (відновлення) меж в натурі (на місцевості) земельних ділянок з кадастровим номером 7324588000:01:003:0098 площею 0,7973 га та з кадастровим номером 7324588000:01:003:0099 площею 0,20 га, які використовуються для обслуговування сміттєзвалища побутових відходів (11.08 земельні ділянки загального користування, відведенні для цілей повождення з відходами) в с.Ропча, (підстава: клопотання старости села Ропча Олара І.Г. №822/01-22 від 06.03.2024 року).</p> <p>2. Надати дозвіл виконавчому комітету Сторожинецької міської ради на виготовлення технічної документації із землеустрою щодо встановлення (відновлення) меж в натурі (на місцевості) земельної ділянки з кадастровим номером</p>	<p>Підтримати запропонований проєкт рішення</p> <p>За <u>6</u></p> <p>Проти _____</p> <p>Утримався _____</p> <p>Пропозиції:</p> 

	<p>7324583200:03:002:0127 площею 0,2734 га, яка використовується для обслуговування сміттєзвалища побутових відходів (11.08 земельні ділянки загального користування, введени для цілей поводження з відходами) в с.Зруб-Комарівський, (підстава: клопотання старости Зруб-Комарівського старостинського округу Сумарюка В.І. №1152/01-22 від 01.04.2024 року).</p>	<p>Підтримати проєкт запропонований рішення За <u>6</u> Проти _____ Утримався _____ Пропозиції:</p>
<p>5. Про затвердження технічних документів про нормативну грошову оцінку земельних ділянок</p>	<p>1. Затвердити технічну документацію про нормативну грошову оцінку земельної ділянки водного фонду для рибогосподарських потреб на території Сторожинецької міської ради (за межами населеного пункту с.Бобівці) Чернівецького району, Чернівецької області кадастровий номер 7324581000:01:003:0022. Нормативна грошова оцінка земельної ділянки з кадастровим номером 7324581000:01:003:0022, площею 1,3820 га становить 31 587,12 грн. (тридцять одна тисяча п'ятсот вісімдесят сім гривень 12 копійок).</p> <p>2. Затвердити технічну документацію про нормативну грошову оцінку земельної ділянки водного фонду для рибогосподарських потреб на території Сторожинецької міської ради (за межами населеного пункту с.Бобівці) Чернівецького району, Чернівецької області кадастровий номер 7324581000:02:001:0074. Нормативна грошова оцінка земельної ділянки з кадастровим номером 7324581000:02:001:0074, площею 0,3221 га становить 7 361,95 грн. (сім тисяч триста шістьдесят одна гривня 95 копійок).</p> <p>3. Затвердити технічну документацію про нормативну грошову оцінку земельної ділянки водного фонду для рибогосподарських потреб на території Сторожинецької міської ради (за межами населеного пункту с.Костинці) Чернівецького району, Чернівецької області кадастровий номер 7324585500:01:004:0034. Нормативна грошова оцінка земельної ділянки з кадастровим номером 7324585500:01:004:0034, площею 0,6700 га становить 15 313,58 грн. (п'ятнадцять тисяч триста тринадцять гривень 58 копійок).</p> <p>4. Нормативну грошову оцінку земельних ділянок, що зазначені в пунктах 1-3 цього рішення, ввести в дію з моменту затвердження.</p>	<p>Підтримати проєкт запропонований рішення За <u>6</u> Проти _____ Утримався _____ Пропозиції:</p>
<p>6. Про розгляд заяви про припинення права користування землею</p>	<p>1. Припинити право користування земельною ділянкою, орієнтовною площею 0,45 га для ведення особистого селянського господарства, яка перебуває в користуванні Леонтія Степана Орестовича та розташована в с.Слобода-Комарівці по вул. Лісній.</p> <p>2. Зарахувати до земель запасу вищезазначену земельну ділянку, доручити провідному спеціалісту відділу земельних відносин Сторожинецької міської ради Леонтій Н.А.внести відповідні зміни в земельнооблікових даних.</p>	<p>Підтримати проєкт запропонований рішення За <u>6</u> Проти _____ Утримався _____ Пропозиції:</p> 

<p>7. Про затвердження технічних документів із землеустрою щодо інвентаризації земельних ділянок комунальної власності Сторожинецької міської ради</p>	<p>Підтримати запропонований проєкт рішення За <u>6</u> Проти _____ Утримався _____</p> <p>Пропозиції:</p> <p>1. Затвердити технічну документацію із землеустрою щодо проведення інвентаризації земель запасу сільськогосподарського призначення Сторожинецької міської ради 01.01 – Для ведення товарного сільськогосподарського виробництва в с. Зруб-Комарівський, вул.Тисівська, Чернівецького району, Чернівецької області. Начальнику відділу земельних відносин Сторожинецької міської ради А.ВІТЮКУ забезпечити реєстрацію права комунальної власності на земельну ділянку з кадастровим номером 7324583200:03:002:0612, площею 13,6965 га 01.01 – Для ведення товарного сільськогосподарського виробництва в с. Зруб-Комарівський, вул.Тисівська.</p> <p>2. Затвердити технічну документацію із землеустрою щодо проведення інвентаризації земель сільськогосподарського призначення Сторожинецької міської ради 01.17 - Земельні ділянки запасу (земельні ділянки, які не надані у власність або користування громадянами чи юридичними особами) в с. Зруб-Комарівський, по вул.Одайській Чернівецького району, Чернівецької області. Начальнику відділу земельних відносин Сторожинецької міської ради А.ВІТЮКУ забезпечити реєстрацію права комунальної власності на земельну ділянку з кадастровим номером 7324583200:03:001:0418, площею 8,0250 га 01.17 - Земельні ділянки запасу (земельні ділянки, які не надані у власність або користування громадянами чи юридичними особами) в с. Зруб-Комарівський, вул.Одайська.</p> <p>3. Затвердити технічну документацію із землеустрою щодо проведення інвентаризації земель Сторожинецької міської ради 10.07 - Для рибогосподарських потреб в с. Давидівка, (за межами населеного пункту Чернівецького району, Чернівецької області. Начальнику відділу земельних відносин Сторожинецької міської ради А.ВІТЮКУ забезпечити реєстрацію права комунальної власності на земельну ділянку з кадастровим номером 7324583000:02:002:0020, площею 3,6541 га для рибогосподарських потреб (10.07) в с. Давидівка.</p> <p>4. Затвердити технічну документацію із землеустрою щодо проведення інвентаризації земель Сторожинецької міської ради 10.07 - Для рибогосподарських потреб в с. Давидівка, (за межами населеного пункту Чернівецького району, Чернівецької області. Начальнику відділу земельних відносин Сторожинецької міської ради А.ВІТЮКУ забезпечити реєстрацію права комунальної власності на земельну ділянку з кадастровим номером 7324583000:02:004:0034, площею 4,2993 га для рибогосподарських потреб (10.07) в с. Давидівка.</p>
--	--



8.	<p>Про розгляд заяв щодо припинення дії договору оренди землі</p>	<p>1. Припинити, за взаємною згодою, дію Договору оренди земельної ділянки, шляхом розірвання укладеного 25.04.2019 року між приватним підприємством "Підгір'я авто" (код ЄДРПОУ 26755172) та Сторожинецькою міською радою, зареєстрованого 10.07.2019 року у Державному реєстрі речових прав (реєстраційний номер об'єкта нерухомого майна 1874375373245) площею 0,5049 га з кадастровим номером 7324510100:03:002:0429, у зв'язку із поділом орендованої земельної ділянки (новостворені в результаті поділу земельні ділянки з кадастровим номером 7324510100:03:002:0204 площею 0,4540 га та з кадастровим номером 7324510100:03:002:0210 площею 0,0509 га) для розміщення та експлуатації будівель і споруд автомобільного транспорту та дорожнього господарства в м. Сторожинець по вул.Б.Хмельницького, 48.</p>	<p>Підтримати запропонований проєкт рішення За <u>6.</u> Проти _____ Утримався _____</p> <p>Пропозиції:</p>
9.	<p>Про розгляд заяви щодо передачі земельної ділянки в оренду</p> <p><i>Сторожинецька Рада міст 15 раїв на 4%.</i></p> <p><i>Сторожинецька Рада м.О. 15 раїв на 5% За 6</i></p>	<p>1. Передати приватному підприємству "Підгір'я-авто" (код ЄДРПОУ 26755172) в оренду земельну ділянку з кадастровим номером 7324510100:03:002:0204 площею 0,4540 га для розміщення та експлуатації будівель і споруд автомобільного транспорту та дорожнього господарства за адресою: м. Сторожинець, вул. Б.Хмельницького, 48, терміном на 10 років та встановити орендну плату в розмірі _____ % від нормативно грошової оцінки земельної ділянки на рік (підстава: заява приватного підприємства "Підгір'я авто", зареєстрована 01.03.2024 р. за № 221(ЦНАП)).</p> <p>2. Заявнику використовувати земельну ділянку у відповідності до положень чинного законодавства та із врахуванням обмежень та відомостей зареєстрованих в Державному земельному кадастрі про ділянки надр, надані у користування відповідно до спеціальних дозволів на користування надрами</p> <p>та гірничих відводів одержаних в порядку інформаційної взаємодії між Державним земельним кадастром та Держгеонадрами.</p> <p>3. Зобов'язати заявника впродовж місяця (з дня набрання чинності цього рішення) укласти з міською радою договори оренди землі та забезпечити проведення державної реєстрації речових прав на вищезазначені земельні ділянки у встановленому законом порядку</p>	<p>Підтримати запропонований проєкт рішення За <u>5</u> Проти _____ Утримався <u>1</u></p> <p>Пропозиції:</p>
10.	<p>Про надання дозволу на виготовлення технічних документів із землеустрою щодо встановлення (відновлення) меж земельних</p>	<p>1. Надати дозвіл Костиняну Василю Михайловичу на розроблення технічної документації із землеустрою щодо встановлення (відновлення) меж земельної ділянки в натурі (на місцевості) орієнтовною площею 1,50 га для ведення товарного сільськогосподарського виробництва в с. Ропча Чернівецького району Чернівецької області (підстава: заява В.М. Костиняна зареєстрована 07.03.2024 року №235 (ЦНАП), спадкоємець, згідно рішення Сторожинецького районного суду № 723/337/23 від 21.02.2023 р., власнику сертифікату на право на земельну частку (пай) серія ЧВ № 0051584).</p>	<p>Підтримати запропонований проєкт рішення За <u>6.</u> Проти _____ Утримався _____</p> <p>Пропозиції:</p> 

ділянок в натурі (на місцевості)


2. Надати дозвіл Гавурі Тетяні Васиївні на розроблення технічної документації із землеустрою щодо встановлення (відновлення) меж земельних ділянок в натурі (на місцевості) орієнтовною площею 0,28 га, 0,37 га та 0,27 для ведення товарного сільськогосподарського виробництва в с. Банилів-Підгірний Чернівецького району Чернівецької області (підстава: заява Т.В. Гавури зареєстрована 26.03.2024 року №304 (ЦНАП), свідоцтво про право на спадщину за заповітом від 17.03.2008 року, власниці сертифікату на право на земельну частку (пай) серія ЧВ № 0156311).

3. Надати дозвіл Молдовану Костянтинові Костянтиновичу на розроблення технічної документації із землеустрою щодо встановлення (відновлення) меж земельної ділянки в натурі (на місцевості) орієнтовною площею 1,50 га для ведення товарного сільськогосподарського виробництва в с. Ропча Чернівецького району Чернівецької області (підстава: заява К.К. Молдована зареєстрована 26.03.2024 року №19, свідоцтво про право на спадщину за заповітом від 25.08.2023 року, власнику сертифікату на право на земельну частку (пай) серія ЧВ № 0051841).

4. Надати дозвіл Молдовану Костянтинові Костянтиновичу на розроблення технічної документації із землеустрою щодо встановлення (відновлення) меж земельної ділянки в натурі (на місцевості) орієнтовною площею 1,50 га для ведення товарного сільськогосподарського виробництва в с. Ропча Чернівецького району Чернівецької області (підстава: заява К.К. Молдована зареєстрована 26.03.2024 року №18, свідоцтво про право на спадщину за заповітом від 25.08.2023 року, власнику сертифікату на право на земельну частку (пай) серія ЧВ № 0051840).

5. Надати дозвіл Черней Валентині Петрівні на розроблення технічної документації із землеустрою щодо встановлення (відновлення) меж земельної ділянки в натурі (на місцевості) орієнтовною площею 2,44 га для ведення товарного сільськогосподарського виробництва в с. Банилів-Підгірний Чернівецького району Чернівецької області (підстава: заява В.П. Черней зареєстрована 28.03.2024 року №313 (ЦНАП), спадкоємець, згідно рішення Сторожинецького районного суду № 723/4896/23 від 20.12.2023 р).

6. Надати дозвіл Лотанюку Іллі Григоровичу на розроблення технічної документації із землеустрою щодо встановлення (відновлення) меж земельної ділянки в натурі (на місцевості) орієнтовною площею 1,35 га для ведення товарного сільськогосподарського виробництва в с. Заболоття Чернівецького району Чернівецької області (підстава: заява І.Г.Лотанюка зареєстрована 22.03.2024 року № 291 (ЦНАП), спадкоємець, згідно рішення Сторожинецького районного суду № 723/5018/23 від 31.01.2024 р., власнику сертифікату на право на земельну частку (пай) серія ЧВ № 0075052).

	<p>7. Надати дозвіл Масіану Ігорю Іларійовичу на розроблення технічної документації із землеустрою щодо встановлення (відновлення) меж земельних ділянок в натурі (на місцевості) орієнтовною площею 0,36 га для ведення товарного сільськогосподарського виробництва, орієнтовною площею 0,13 га для ведення товарного сільськогосподарського виробництва, орієнтовною площею 0,10 га для ведення товарного сільськогосподарського виробництва за межами населеного пункту с.Костинці Чернівецького району Чернівецької області (підстава: заява І.І.Масіану зареєстрована 20.03.2024 року № 279 (ЦНАП), свідоцтво про право на спадщину за заповітом від 13.05.2021 року, власниці сертифікату на право на земельну частку (пай) серія ЧВ № 0122191).</p> <p>8. Надати дозвіл Масіану Івану Іларійовичу на розроблення технічної документації із землеустрою щодо встановлення (відновлення) меж земельних ділянок в натурі (на місцевості) орієнтовною площею 0,10 га для ведення товарного сільськогосподарського виробництва, орієнтовною площею 0,13 га для ведення товарного сільськогосподарського виробництва, орієнтовною площею 0,38 га для ведення товарного сільськогосподарського виробництва за межами населеного пункту с.Костинці Чернівецького району Чернівецької області (підстава: заява І.І.Масіану зареєстрована 20.03.2024 року № 278 (ЦНАП), свідоцтво про право на спадщину за заповітом від 13.05.2021 року, власниці сертифікату на право на земельну частку (пай) серія ЧВ № 0122366).</p> <p>9. Надати дозвіл Савюк Флоарі Георгіївні на розроблення технічної документації із землеустрою щодо встановлення (відновлення) меж земельної ділянки в натурі (на місцевості) орієнтовною площею 1,50 га для ведення товарного сільськогосподарського виробництва в с. Рогач Чернівецького району Чернівецької області (підстава: заява Ф.Г.Савюк, зареєстрована 05.04.2024 року №23, спадкоємець, згідно рішення Сторожинського районного суду № 723/643/24 від 05.03.2024 р., власниці сертифікату на право на земельну частку (пай) серія ЧВ № 0051814).</p>	
<p>Підтримати запропонований проєкт рішення За _____ Проти _____ Утримався _____ Пропозиції: _____</p> 	<p>1. Надати згоду на продаж Єричук Аліні Степанівні земельної ділянки з кадастровим номером 7324510100:03:002:0210, площею 0,0509 га, із цільовим призначенням для розміщення та експлуатації будівель і споруд автомобільного транспорту та дорожнього господарства, що розташована за адресою: м. Сторожинець по вул. Хмельницького Б., 48В (підстава: заява Єричук А.С. № 209 від 29.02.2024 року, інформація з Державного реєстру речових прав на нерухоме майно та Реєстру прав власності на нерухоме майно, Державного реєстру Іпотек, Єдиного реєстру заборон відчуження об'єктів нерухомого майна щодо об'єкта нерухомого майна від 25.03.2024 р. № 371321946).</p>	<p>11. Про надання згоди на продаж земельних ділянок П.І. За - 6.</p>

<p>12. Про розгляд заяви про затвердження технічної документації із землеустрою щодо проведення інвентаризації земельної ділянки та передачу її в оренду</p>	<p>Запропонувати Єричук Аліні Степанівні укласти договір про оплату авансового внеску в рахунок оплати ціни земельної ділянки та у місячний термін (з дня набрання чинності цим рішенням) сплатити авансовий внесок за придбання земельної ділянки в розмірі 10 000 гривень.</p> <p>2. Відмовити Костинян Людмилі Іванівні у наданні згоди на продаж земельної ділянки з кадастровим номером 7324510100:03:006:0185, площею 0,8782 га, із цільовим призначенням для інших оздоровчих цілей, що розташована за адресою: м. Сторожинець по вул. М.Десятниченка, 11Г у зв'язку із неподанням документів, необхідних для прийняття рішення щодо продажу такої земельної ділянки відсутністю державної реєстрації права власності на нерухоме майно у Державному реєстрі речових прав (підстава ст.128 Земельного кодексу України та ст. 331 Цивільного кодексу України)</p> <p>3. Доручити виконавчому комітету Сторожинецької міської ради замовити проведення експертної грошової оцінки земельної ділянки зазначеної в п.1 даного рішення та подати на сесію міської ради для затвердження.</p> <p>12.1. Затвердити технічну документацію із землеустрою встановлення (відновлення) меж земельної ділянки в натурі (на місцевості) гр. Зезича Руслана Євгеновича 11.02 для розміщення та експлуатації основних, підсобних і допоміжних будівель та споруд підприємств переробної, машинобудівної та іншої промисловості по вулиці Центральна, 45 за межами с. Давидівка, Чернівецького району, Чернівецької області.</p> <p>2. Виконавчому комітету Сторожинецької міської ради Чернівецького району Чернівецької області замовити розроблення технічної документації з нормативної грошової оцінки земельної ділянки з кадастровим номером 7324583000:02:006:0042, площею 0,1200 га, для розміщення та експлуатації основних, підсобних і допоміжних будівель та споруд підприємств переробної, машинобудівної та іншої промисловості по вулиці Центральна, 45 за межами с. Давидівка.</p> <p>3. Фінансування робіт з розроблення технічної документації з нормативної грошової оцінки земельної ділянки провести за рахунок коштів заявника.</p> <p>4. Запропонувати заявнику, після виконання пунктів 2 та 3 даного рішення, звернутися до Сторожинецької міської ради із письмовою заявою про затвердження технічної документації з нормативної грошової оцінки земельної ділянки та передачі її в оренду.</p>	<p>За - 6.</p> <p>Підтримати запропонований проєкт рішення За 6. Проти _____ Утримався _____</p> <p>Пропозиції:</p>
<p>13. Про розгляд заяв про затвердження проєктів</p>	<p>1. Затвердити проєкт землеустрою щодо відведення земельної ділянки цільове призначення якої змінюється із земель "03.07 Для будівництва та обслуговування будівель торгівлі" на землі "02.03 Для будівництва і обслуговування</p>	<p>Підтримати запропонований проєкт рішення За _____</p>

землеустрою щодо відведення земельних ділянок цільове призначення яких змінюється

багатоквартирного житлового будинку" гр. Баланюка Стефана Васильовича по вулиці Хмельницького Б., 30, в межах м. Сторожинець, Чернівецького району, Чернівецької області та змінити цільове призначення земельної ділянки з кадастровим номером 7324510100:03:002:0175, площею 0,1241 га, що знаходиться за адресою: м. Сторожинець по вулиці Хмельницького Б., 30, яка належить Баланюку Стефану Васильовича (підстава: заява С.В. БАЛАНЮКА № 251 від 13.03.2024 року, інформація з Державного реєстру речових прав на нерухоме майно та Реєстру прав власності на нерухоме майно, Державного реєстру Іпотек, Єдиного реєстру заборон відчуження об'єктів нерухомого майна щодо об'єкта нерухомого майна від 25.03.2024 р. № 371277286).

2. Затвердити проект землеустрою щодо відведення земельної ділянки, цільове призначення якої змінюється із земель для ведення особистого селянського господарства у землі для будівництва і обслуговування житлового будинку, господарських будівель і споруд (присадибна ділянка) гр. Сандуляк Марія Костянтинівна с. Ропча Сторожинецької міської ради Чернівецького району Чернівецької області та змінити цільове призначення земельної ділянки з кадастровим номером 7324588000:01:001:0398, площею 0,2800 га, що знаходиться за адресою: с. Ропча яка належить Сандуляк Марії Костянтинівні (підстава: заява М.К.САНДУЛЯК № 261 від 18.03.2024 року, інформація з Державного реєстру речових прав на нерухоме майно та Реєстру прав власності на нерухоме майно, Державного реєстру Іпотек, Єдиного реєстру заборон відчуження об'єктів нерухомого майна щодо об'єкта нерухомого майна від 25.03.2024 р. № 371266990).

3. Затвердити проект землеустрою щодо відведення земельної ділянки, цільове призначення якої змінюється із земель "01.01 Для ведення товарного сільськогосподарського виробництва" на землі "02.01 Для будівництва і обслуговування житлового будинку, господарських будівель і споруд (присадибна ділянка)" гр. Попик Любові Іванівни за межами м. Сторожинець, Чернівецького району Чернівецької області та змінити цільове призначення земельної ділянки з кадастровим номером 7324510100:02:001:0144, площею 0,6427 га, що знаходиться за адресою: м. Сторожинець яка належить Попик Любові Іванівні (підстава: заява Л.І.ПОПИК № 305 від 26.03.2024 року, інформація з Державного реєстру речових прав на нерухоме майно та Реєстру прав власності на нерухоме майно, Державного реєстру Іпотек, Єдиного реєстру заборон відчуження об'єктів нерухомого майна щодо об'єкта нерухомого майна від 01.04.2024 р. № 372173778).

4. Затвердити проект землеустрою щодо відведення земельної ділянки, цільове призначення якої змінюється із земель "01.01 Для ведення товарного

Проти _____
Утримався _____

Пропозиції:
П.1 За-б.

П.2 За-б

П.3 За-б

сільськогосподарського виробництва" на землі "02.01 Для будівництва і обслуговування житлового будинку, господарських будівель і споруд (присадибна ділянка)" гр. Сербу Петра Миколайовича в межах м. Сторожинець, Чернівецького району Чернівецької області та змінити цільове призначення земельної ділянки з кадастровим номером 7324510100:04:002:1000, площею 1,0652 га, що знаходиться за адресою: м. Сторожинець яка належить Сербу Петру Миколайовичу (підстава: заява П.М.СЕРБУ № 310 від 27.03.2024 року, інформація з Державного реєстру речових прав на нерухоме майно та Реєстру прав власності на нерухоме майно, Державного реєстру Іпотек, Єдиного реєстру заборон відчуження об'єктів нерухомого майна щодо об'єкта нерухомого майна від 01.04.2024 р. № 272176920).

5. Затвердити проект землеустрою щодо відведення земельної ділянки, цільове призначення якої змінюється із земель "земельні ділянки запасу (земельні ділянки, які не надані у власність або користування громадянами чи юридичними особами) (01.07)" на землі "для ведення товарного сільськогосподарського виробництва (01.01) " Сторожинецької міської ради по вулиці Забагнянська за межах с. Панка, Сторожинецької міської ради, Чернівецького району Чернівецької області та змінити цільове призначення земельної ділянки з кадастровим номером 7324584500:01:002:0041, площею 11,4466 га, що знаходиться за адресою: с. Панка, яка належить Сторожинецькій міській раді (підстава: служба записки начальника відділу земельних відносин А.Д.ВІТЮКА від 29.03.2024 року №1140/01-22).

6. Затвердити проект землеустрою щодо відведення земельної ділянки, цільове призначення якої змінюється із земель "земельні ділянки запасу (земельні ділянки, які не надані у власність або користування громадянами чи юридичними особами) (01.07)" на землі "для ведення товарного сільськогосподарського виробництва (01.01) " Сторожинецької міської ради по вулиці Забагнянська за межах с. Панка, Сторожинецької міської ради, Чернівецького району Чернівецької області та змінити цільове призначення земельної ділянки з кадастровим номером 7324584500:01:002:0065, площею 11,4540 га, що знаходиться за адресою: с. Панка, яка належить Сторожинецькій міській раді (підстава: служба записки начальника відділу земельних відносин А.Д.ВІТЮКА від 29.03.2024 року №1140/01-22).

7. Затвердити проект землеустрою щодо відведення земельної ділянки, цільове призначення якої змінюється із земель для ведення особистого селянського господарства у землі для будівництва і обслуговування житлового будинку, господарських будівель і споруд (присадибна ділянка) гр. Гаденко Андрій Васильович, м. Сторожинець, вул.Клинівська Сторожинецької міської ради Чернівецького району Чернівецької області та змінити цільове призначення земельної ділянки з кадастровим

П.4.

Байцук В.О.
Конфлікт інтересів.

За-5

Не розглядається

П.5. За-6

П.6 За-6.

Сторожинська Радора

П.7,8,9 відкрито


до ввізнення

металом з урахуванням

лими сервісними або

офисними під'їздами

За-6.

	<p>номером 7324510100:03:001:1050, площею 0,0700 га, що знаходиться за адресою: м. Сторожинець, яка належить Гаденко Андрію Васильовичу (підстава: заява А.В.Гаденко № 159 від 22.02.2024 року, інформація з Державного реєстру речових прав на нерухоме майно та Реєстру прав власності на нерухоме майно, Державного реєстру Іпотек, Єдиного реєстру заборон відчуження об'єктів нерухомого майна щодо об'єкта нерухомого майна від 05.04.2024 р. № 373013054).</p> <p>8. Відмовити Гаденко Андрію Васильовичу у затвердженні проекту землеустрою щодо відведення земельної ділянки, цільове призначення якої змінюється із земель для ведення особистого селянського господарства у землі для будівництва і обслуговування житлового будинку, господарських будівель і споруд (присадибна ділянка) гр. Гаденко Андрій Васильович, м. Сторожинець, вул.Клинівська Сторожинецької міської ради Чернівецького району Чернівецької області та зміні цільового призначення земельної ділянки з кадастровим номером 7324510100:03:001:1051, площею 0,0700 га, що знаходиться за адресою: м. Сторожинець, у зв'язку із відсутністю заїзду до вищезазначеної земельної ділянки.</p> <p>9. Відмовити Гаденко Андрію Васильовичу у затвердженні проекту землеустрою щодо відведення земельної ділянки, цільове призначення якої змінюється із земель для ведення особистого селянського господарства у землі для будівництва і обслуговування житлового будинку, господарських будівель і споруд (присадибна ділянка) гр. Гаденко Андрій Васильович, м. Сторожинець, вул.Клинівська Сторожинецької міської ради Чернівецького району Чернівецької області та зміні цільового призначення земельної ділянки з кадастровим номером 7324510100:03:001:1052, площею 0,0700 га, що знаходиться за адресою: м. Сторожинець, у зв'язку із відсутністю заїзду до вищезазначеної земельної ділянки.</p>
<p>14. Про затвердження технічних документів із землеустрою щодо встановлення меж земельних часток (паїв) в натурі (на місцевості)</p>	<p>1. Затвердити технічну документацію із землеустрою щодо встановлення (відновлення) меж земельної ділянки в натурі (на місцевості) гр. Бонтуш Івана Миколайовича для ведення товарного сільськогосподарського виробництва на території с. Нові Бросківці, Чернівецького району, Чернівецької області та виділити Бонтушу Івану Миколайовичу (власнику сертифікату на право на земельну частку (пай) серія ЧВ № 0074953) земельну ділянку з кадастровим номером 7324587500:02:003:0067, площею 0,8915 га для ведення товарного сільськогосподарського виробництва с. Нові Бросківці.</p> <p>2. Затвердити технічну документацію із землеустрою щодо встановлення (відновлення) меж земельної ділянки в натурі (на місцевості) Опеченюк Олені Семенівні для ведення товарного сільськогосподарського виробництва, розташованої за межами села Слобода-Комарівці, Чернівецького району, Чернівецької області та</p>
	<p>Підтримати запропонований проект рішення За <u>6</u> Проти _____ Утримався _____ Пропозиції: _____</p> 

виділити Опеченок Олені Семенівні (власнику сертифікату на право на земельну частку (пай) серія ЧВ № 0048470) земельну ділянку з кадастровим номером 7324588300:01:001:0159, площею 2,1095 га для ведення товарного сільськогосподарського виробництва за межами населеного пункту с. Слобода-Комарівці.

3. Затвердити технічну документацію із землеустрою щодо встановлення (відновлення) меж земельної ділянки в натурі (на місцевості) для ведення товарного сільськогосподарського виробництва гр. Кордубан Георгій Васильович за межами населеного пункту с. Нові Бросківці Сторожинецької міської ради Чернівецького району Чернівецької області та виділити Кордубану Георгію Васильовичу (спадкоємець, згідно рішення Сторожинецького районного суду № 723/2366/23 від 20.11.2023 р.) земельну ділянку з кадастровим номером 7324587500:01:004:0024, площею 0,9470 га для ведення товарного сільськогосподарського виробництва за межами населеного пункту с. Нові Бросківці.

4. Затвердити технічну документацію із землеустрою щодо встановлення (відновлення) меж земельної ділянки в натурі (на місцевості) Гашпану Василю Георгійовича для ведення товарного сільськогосподарського виробництва, розташованої за межами с. Давидівка, Чернівецького району, Чернівецької області та виділити Гашпану Василю Георгійовича (власнику сертифікату на право на земельну частку (пай) серія ЧВ № 0206271) земельну ділянку з кадастровим номером 7324583000:01:007:0018, площею 0,8841 га, для ведення товарного сільськогосподарського виробництва за межами с. Давидівка.

5. Затвердити технічну документацію із землеустрою щодо встановлення (відновлення) меж земельних ділянок в натурі (на місцевості) Тимчук Наталії Павлівні для ведення товарного сільськогосподарського виробництва розташованої за межами с. Костинці, Чернівецького району, Чернівецької області та виділити Тимчук Наталії Павлівні (власниці сертифікату на право на земельну частку (пай) серія ЧВ № 0121912) земельні ділянки з кадастровим номером 7324585500:01:003:0031, площею 0,1163 га, з кадастровим номером 7324585500:01:005:0013, площею 0,5549 га, 7324585500:01:005:0008, площею 0,1000 га для ведення товарного сільськогосподарського виробництва за межами с. Костинці.

6. Затвердити технічну документацію із землеустрою щодо встановлення (відновлення) меж земельної ділянки в натурі (на місцевості) для ведення товарного сільськогосподарського виробництва гр. Скілько Юрій Миколайович за межами населеного пункту с. Комарівці Чернівецького району Чернівецької області та виділити Скілько Юрію Миколайовичу (власнику сертифікату на право на земельну

частку (пай) серія ЧВ № 0048209) земельну ділянку з кадастровим номером 7324585000:02:001:0016 площею 2,5058 га для ведення товарного сільськогосподарського виробництва за межами населеного пункту с. Комарівці.

7. Затвердити технічну документацію із землеустрою щодо встановлення (відновлення) меж земельних ділянок в натурі (на місцевості) для ведення товарного сільськогосподарського виробництва гр. Цикул Тетяна Миколаївна за межами населеного пункту с. Нові Бросківці Чернівецького району Чернівецької області та виділити Цикул Тетяні Миколаївні (власниці сертифікату на право на земельну частку (пай) серія ЧВ № 0074592) земельну ділянку з кадастровим номером 7324587500:01:003:0036, площею 2,1175 га для ведення товарного сільськогосподарського виробництва за межами населеного пункту с. Нові Бросківці.

8. Затвердити технічну документацію із землеустрою щодо встановлення (відновлення) меж земельних ділянок в натурі (на місцевості) гр. Малованюка Романа Миколайовича для ведення товарного сільськогосподарського виробництва на території Новобросковецької сільської ради, Чернівецького району, Чернівецької області та виділити Малованюку Роману Миколайовичу (спадкоємець, згідно рішення суду Сторожинецького районного суду № 723/3511/22 від 16.11.2022 року) земельну ділянку з кадастровим номером 7324587500:02:003:0025, площею 0,9031 га для ведення товарного сільськогосподарського виробництва на території Новобросковецької сільської ради.

9. Затвердити технічну документацію із землеустрою щодо встановлення (відновлення) меж земельної ділянки в натурі (на місцевості) для ведення товарного сільськогосподарського виробництва гр. Турчак Євгенія Миколаївна за межами населеного пункту с. Банилів-Підгірний Чернівецького району Чернівецької області та виділити Турчак Євгенії Миколаївні (спадкоємець, згідно рішення суду Сторожинецького районного суду № 723/3446/23 від 30.11.2023 року) земельну ділянку з кадастровим номером 7324580500:01:002:0272, площею 0,8814 га для ведення товарного сільськогосподарського виробництва за межами населеного пункту с. Банилів-Підгірний.

10. Затвердити технічну документацію із землеустрою щодо встановлення (відновлення) меж земельних ділянок в натурі (на місцевості) для ведення товарного сільськогосподарського виробництва гр. Томюк Галина Михайлівна за межами населеного пункту с. Давидівка Чернівецького району Чернівецької області та виділити Томюк Галині Михайлівні (власниці сертифікатів на право на земельну частку (пай) серія РН № 943385 та РН № 943403) земельні ділянки з кадастровим номером 7324583000:01:006:0046, площею 1,1690 га, для ведення

товарного сільськогосподарського виробництва та з кадастровим номером 7324583000:01:007:0041, площею 0,8638 га, для ведення товарного сільськогосподарського виробництва за межами населеного пункту с. Давидівка.

11. Затвердити технічну документацію із землеустрою щодо встановлення (відновлення) меж земельних ділянок в натурі (на місцевості) для ведення товарного сільськогосподарського виробництва гр. Головка Оріся Георгіївна за межами населеного пункту с. Банилів-Підгірний Сторожинецької міської ради Чернівецького району Чернівецької області та виділити Головку Орісі Георгіївні (власниці сертифікату на право на земельну частку (пай) серія ЧВ № 0196356) земельні ділянки з кадастровим номером 7324580500:03:002:0067, площею 0,7118 га, з кадастровим номером 7324580500:01:002:0044, площею 0,1604 га для ведення товарного сільськогосподарського виробництва за межами населеного пункту с. Банилів-Підгірний.

12. Затвердити технічну документацію із землеустрою щодо встановлення (відновлення) меж земельної ділянки в натурі (на місцевості) гр. Лотанюк Григорію Манолійовичу для ведення товарного сільськогосподарського виробництва на території Комарівської сільської ради Чернівецького району, Чернівецької області та виділити Лотанюку Григорію Манолійовичу (спадкоємець, згідно рішення суду Сторожинецького районного суду № 723/4735/23 від 20.11.2023 року) земельну ділянку з кадастровим номером 7324585000:02:003:0087 площею 0,9925 га для ведення товарного сільськогосподарського виробництва в с. Комарівці.

13. Затвердити технічну документацію із землеустрою щодо встановлення (відновлення) меж земельної ділянки в натурі (на місцевості) із земель пайового фонду агрофірми "Мічурінець" для ведення товарного сільськогосподарського виробництва (01.01) гр. Штефюк Георгіна Георгіївна за межами населеного пункту с. Костинці на території міської ради, Чернівецького району Чернівецької області та виділити Штефюк Георгіні Георгіївні (власниці сертифікату на право на земельну частку (пай) серія ЧВ № 0122700) земельну ділянку з кадастровим номером 7324585500:01:004:0037, площею 0,1900 га для ведення товарного сільськогосподарського виробництва в с. Костинці.

14. Затвердити технічну документацію із землеустрою щодо встановлення (відновлення) меж земельних ділянок в натурі (на місцевості) для ведення товарного сільськогосподарського виробництва гр. Гринчук Іван Васильович за межами населеного пункту с. Костинці Сторожинецької міської ради Чернівецького району Чернівецької області та виділити Гринчуку Івану Васильовичу (власнику сертифікату на право на земельну частку (пай) серія ЧВ № 0122688) земельні ділянки з

кадастровим номером 7324585500:01:002:0050, площею 0,1286 га, з кадастровим номером 7324585500:01:001:0145, площею 0,1014 га, з кадастровим номером 7324585500:01:001:0147, площею 0,4170 га для ведення товарного сільськогосподарського виробництва за межами с. Костинці.

15. Затвердити технічну документацію із землеустрою щодо встановлення (відновлення) меж земельних ділянок в натурі (на місцевості) для ведення товарного сільськогосподарського виробництва гр. Томка Іван Костянтинович за межами населеного пункту с. Костинці Сторожинецької міської ради Чернівецького району Чернівецької області та виділити Томка Івану Костянтиновичу (власнику сертифікату на право на земельну частку (пай) серія ЧВ № 0122287) земельні ділянки з кадастровим номером 7324585500:01:006:0070, площею 0,5340 га, з кадастровим номером 7324585500:01:001:0122, площею 0,6641 га, для ведення товарного сільськогосподарського виробництва за межами населеного пункту с. Костинці.

16. Затвердити технічну документацію із землеустрою щодо встановлення (відновлення) меж земельних ділянок в натурі (на місцевості) для ведення товарного сільськогосподарського виробництва гр. Влад Домна Іванівна за межами населеного пункту с. Костинці Чернівецького району Чернівецької області та виділити Влад Домні Іванівні (власниці сертифікату на право на земельну частку (пай) серія ЧВ № 0122137) земельні ділянки з кадастровим номером 7324585500:01:003:0043, площею 0,0999 га, з кадастровим номером 7324585500:01:003:0045, площею 0,5502 га, з кадастровим номером 7324585500:01:003:0067, площею 0,1276 га для ведення товарного сільськогосподарського виробництва за межами с. Костинці.

17. Затвердити технічну документацію із землеустрою щодо встановлення (відновлення) меж земельної ділянки в натурі (на місцевості) для ведення товарного сільськогосподарського виробництва (01.01) гр. Матейчук В'ячеслав Іванович за межами с. Банилів-Підгірний Чернівецького району Чернівецької області та виділити Матейчук В'ячеславу Івановичу (власнику сертифікату на право на земельну частку (пай) серія ЧВ № 0155804) земельну ділянку з кадастровим номером 7324580500:01:002:0189, площею 0,9233 га для ведення товарного сільськогосподарського виробництва за межами населеного пункту с. Банилів-Підгірний.

18. Затвердити технічну документацію із землеустрою щодо встановлення (відновлення) меж земельної ділянки в натурі (на місцевості) гр. Бажура Михайла Дмитровича для ведення товарного сільськогосподарського виробництва за межами с. Панка, Чернівецького району, Чернівецької області та виділити Бажурі Михайлу Дмитровичу (власнику сертифікату на право на земельну частку (пай) серія ЧВ №

0050086) земельну ділянку з кадастровим номером 7324584500:01:001:0171, площею 1,5999 га для ведення товарного сільськогосподарського виробництва за межами с. Панка.

19. Затвердити технічну документацію із землеустрою щодо встановлення (відновлення) меж земельних ділянок в натурі (на місцевості) для ведення товарного сільськогосподарського виробництва гр. Косовану Петру Дмитровичу за межами населеного пункту с. Слобода-Комарівці Чернівецького району Чернівецької області та виділити Косовану Петру Дмитровичу (власнику сертифікату на право на земельну частку (пай) серія ЧВ № 0048457) земельну ділянку з кадастровим номером 7324588300:01:003:0109, площею 2,3106 га для ведення товарного сільськогосподарського виробництва за межами населеного пункту с. Слобода-Комарівці.

20. Затвердити технічну документацію із землеустрою щодо встановлення (відновлення) меж земельної ділянки в натурі (на місцевості) гр. Верхоляк Сільвії Дмитрівни для ведення товарного сільськогосподарського виробництва, розташованої за межами с. Давидівка, Чернівецького району, Чернівецької області та виділити Верхоляк Сільвії Дмитрівні (власнику сертифікату на право на земельну частку (пай) серія ЧВ № 0148680) земельну ділянку з кадастровим номером 7324583000:01:007:0017, площею 0,8504 га, для ведення товарного сільськогосподарського виробництва за межами с. Давидівка.

21. Затвердити технічну документацію із землеустрою щодо встановлення (відновлення) меж земельної ділянки в натурі (на місцевості) гр. Ветровій Ліді Олександрівні для ведення товарного сільськогосподарського виробництва, розташованої за межами с. Давидівка, Чернівецького району, Чернівецької області та виділити Ветровій Ліді Олександрівні (спадкоємець, згідно рішення Сторожинецького районного суду № 723/4214/22 від 03.01.2023 р.) земельну ділянку з кадастровим номером 7324583000:01:007:0019, площею 1,2279 га, для ведення товарного сільськогосподарського виробництва за межами с. Давидівка.

22. Затвердити технічну документацію із землеустрою щодо встановлення (відновлення) меж земельної ділянки в натурі (на місцевості) гр. Скіщик Дмитру Васильовичу для ведення товарного сільськогосподарського виробництва, розташованої за межами с. Давидівка, Чернівецького району, Чернівецької області та виділити Скіщику Дмитру Васильовичу (власнику сертифікату на право на земельну частку (пай) серія ЧВ № 0149135) земельну ділянку з кадастровим номером 7324583000:01:007:0020, площею 0,8640 га, для ведення товарного сільськогосподарського виробництва за межами с. Давидівка.

23. Затвердити технічну документацію із землеустрою щодо встановлення (відновлення) меж земельної ділянки в натурі (на місцевості) Кішук Дмитро Іванович для ведення товарного сільськогосподарського виробництва, розташованої за межами села Давидівка, Чернівецького району, Чернівецької області та виділити Кішуку Дмитру Івановичу (власнику сертифікату на право на земельну частку (пай) серія ЧВ № 0148846) земельну ділянку з кадастровим номером 7324583000:01:003:0022, площею 1,6349 га, для ведення товарного сільськогосподарського виробництва за межами с. Давидівка.

24. Затвердити технічну документацію із землеустрою щодо встановлення (відновлення) меж земельної ділянки в натурі (на місцевості) гр. Барановського Леоніда Івановича для ведення товарного сільськогосподарського виробництва на території Комарівської сільської ради Чернівецького району Чернівецької області та виділити Барановському Леоніду Івановичу (власнику сертифікату на право на земельну частку (пай) серія ЧВ № 0048168) земельну ділянку з кадастровим номером 7324585000:02:003:0085 площею 0,9640 га для ведення товарного сільськогосподарського виробництва с. Комарівці.

25. Затвердити технічну документацію із землеустрою щодо встановлення (відновлення) меж земельної ділянки в натурі (на місцевості) для ведення товарного сільськогосподарського виробництва гр. Маркуляк Станіслав Михайлович за межами населеного пункту с. Давидівка Сторожинецької міської ради Чернівецького району Чернівецької області та виділити Маркуляку Станіславу Михайловичу (власнику сертифікату на право на земельну частку (пай) серія ЧВ № 0186488) земельну ділянку з кадастровим номером 7324583000:01:007:0059, площею 1,1716 га, для ведення товарного сільськогосподарського виробництва за межами с. Давидівка.

26. Відмовити Кордубану Мірчі Пентелемоновичу у задоволення звернення щодо затвердження технічної документації із землеустрою щодо встановлення (відновлення) меж земельної ділянки в натурі (на місцевості) для ведення товарного сільськогосподарського виробництва, розташована за межами с. Нові Бросківці, Чернівецького району, Чернівецької області та виділити Кордубану Мірчі Пентелемоновичу земельну ділянку з кадастровим номером 7324587500:02:001:0074, площею 1,5032 га для ведення товарного сільськогосподарського виробництва за межами с. Нові Бросківці, у зв'язку із тим, що у сертифікаті на право на земельну частку (пай) на зазначену земельну ділянку прізвище, ім'я, по батькові цієї особи, не збігаються з зазначеним у паспорті (підстава: підпункт 6 статті 315 Цивільного процесуального кодексу України).

<p>15. Про затвердження звіту про експертну грошову оцінку земельної ділянки для будівництва та обслуговування будівель торгівлі по вул. Видинівського в м. Сторожинці Чернівецького району Чернівецької області, яка підлягає продажу на земельних торгах.</p>	<p>1. Затвердити звіт про експертну грошову оцінку земельної ділянки для будівництва та обслуговування будівель торгівлі по вул. Видинівського в м. Сторожинці Чернівецького району Чернівецької області, яка підлягає продажу на земельних торгах.</p> <p>2. Продати у власність земельну ділянку площею 0,8000 га, що розташована по вул. Видинівського в м. Сторожинці Чернівецької області <i>(кадастровий номер: 7324510100:01:001:0186)</i>, категорія земель: землі житлової та громадської забудови (КВЦПЗ 03.07) на конкурентних засадах (на земельних торгах у формі електронного аукціону), детальна інформація про яку додається (додаток 1).</p> <p>3. Встановити стартову ціну продажу земельної ділянки, зазначеної в п.2 цього рішення, що підлягає продажу на конкурентних засадах (на земельних торгах у формі електронного аукціону) із розмірі 3 189 360 гривень 00 копійок (три мільйони сто вісімдесят дев'ять тисяч триста шістдесят гривень) без ПДВ.</p> <p>4. Мінімальний крок торгів у розмірі 1,00% від стартової ціни лоту.</p> <p>5. Розмір реєстраційного внеску за лотом встановлюється у розмірі 0,1 мінімальної заробітної плати визначеної законом про Державний бюджет України на 1 січня року, в якому оприлюднюється оголошення про проведення земельних торгів.</p> <p>6. Розмір гарантійного внеску 30% від стартової ціни продажу земельної ділянки, але не більше 2500 прожиткових мінімумів, встановлених для працездатних осіб законом про Державний бюджет України на 1 січня року, в якому оприлюднюється оголошення про проведення земельних торгів.</p> <p>7. Обмеження у здійсненні господарської діяльності у користуванні земельною ділянкою в межах охоронних зон (при наявності охоронних зон):</p> <p>- Відомості про ділянки надр, надані у користування відповідно до спеціальних дозволів реєстраційний номер спеціального дозволу на користування надрами: 4366. Дата видачі спеціального дозволу на користування надрами: 14.05.2013.</p> <p>8. Відшкодування переможцем аукціону суми витрат на підготовку лоту у повному обсязі, зазначеного у додатку 1 до цього рішення (на виконання ч.24 статті 137 Земельного кодексу України) сторонам за договором, яка понесла витрати на такі роботи.</p> <p>9. Торги провести у порядку визначеному статтями 135-139 Земельного кодексу України.</p> <p>9.1. Особа, яка бажає взяти участь у земельних торгах, подає через особистий кабінет в електронній торговій системі:</p> <p>а) заяву про участь у земельних торгах, підписану кваліфікованим електронним підписом;</p>
---	---

Підтримати
запропонований
рішення
За 6
Проти _____
Утримався _____

Пропозиції:

б) для юридичної особи - копію витягу з Єдиного державного реєстру юридичних осіб, фізичних осіб - підприємців та громадських формувань або копію документа про реєстрацію у державі її місцезнаходження (витяг із торговельного, банківського або судового реєстру тощо), засвідчену згідно із законодавством держави його видачі, перекладену українською мовою (для юридичної особи - нерезидента), інформацію про державу, в якій зареєстровані або мають постійне місце проживання засновники (учасники) юридичної особи, у статутному (складеному) капіталі якої є частка іноземного капіталу, інформацію про кінцевого бенефіціарного власника.

Якщо особа не має кінцевого бенефіціарного власника, зазначається інформація про відсутність кінцевого бенефіціарного власника і про причину його відсутності; для громадянина України, фізичної особи - підприємця - копію довідки про присвоєння реєстраційного номера облікової картки платника податків або копію паспорта (для фізичних осіб, які через свої релігійні переконання відмовилися від прийняття реєстраційного номера облікової картки платника податків та повідомили про це відповідний контролюючий орган і мають відмітку в паспорті);

для іноземних громадян та осіб без громадянства - інформацію про прізвище, власне ім'я та по батькові (за наявності), громадянство (підданство) іншої держави, постійне місце проживання в державі, громадянином (підданим) якої є особа, копію документа, що посвідчує особу.


Копії зазначених документів засвідчуються кваліфікованим електронним підписом особи, яка бажає взяти участь у торгах;

в) документи, що підтверджують сплату реєстраційного та гарантійного внесків (копії розрахункових документів, виписки з рахунків), а в разі проведення земельних торгів з продажу земельних ділянок сільськогосподарського призначення - документи, що підтверджують сплату таких платежів з рахунку особи, яка бажає взяти участь у торгах, відкритого в українському або іноземному банку (крім банків держав, внесених FATF до списку держав, що не співпрацюють у сфері протидії відмиванню доходів, одержаних злочинним шляхом).

Представник фізичної чи юридичної особи також розміщує документи, що підтверджують його право діяти від імені учасника торгів.

10. Дату проведення земельних торгів у формі електронного аукціону визначити оператору електронного майданчика, підключеного до електронної торгової системи у межах термінів, визначених статтею 137 Земельного кодексу України.

11. Уповноважити міського голову Матейчука І.Г., на період відсутності (відпустки, відрадження, тимчасової непрацездатності) уповноважити секретаря

16	<p>міської ради Бойчука Д.О., від імені Організатора, підписати протокол про результати земельних торгів, договір купівлі-продажу земельної ділянки, яка виставляється на земельні торги та інші документи з питань, проведення земельних торгів у формі електронного аукціону.</p> <p>12. Затвердити проект договору купівлі-продажу земельної ділянки, згідно з додатком 2.</p>	<p>Підтримати запропонований проект рішення</p> <p>За <u>6</u></p> <p>Проти _____</p> <p>Утримався _____</p> <p>Пропозиції: _____</p>
<p>Про затвердження звіту про експертну грошову оцінку земельної ділянки для будівництва та обслуговування будівель торгівлі по вул. О.Кобилянської в м. Сторожинці Чернівецького району Чернівецької області, яка підлягає продажу на земельних торгах.</p> <p>1. Затвердити звіт про експертну грошову оцінку земельної ділянки для будівництва та обслуговування будівель торгівлі по вул. О.Кобилянської в м. Сторожинці Чернівецького району Чернівецької області, яка підлягає продажу на земельних торгах.</p> <p>2. Продати у власність земельну ділянку площею 0,1386 га, що розташована по вул. О.Кобилянської в м. Сторожинці Чернівецької області (<i>кадастровий номер: 7324510100:02:001:0229</i>), категорія земель: землі житлової та громадської забудови (КВЦПЗ 03.07) на конкурентних засадах (на земельних торгах у формі електронного аукціону), детальна інформація про яку додається (додаток 1).</p> <p>3. Встановити стартову ціну продажу земельної ділянки, за значеної в п.2 цього рішення, що підлягає продажу на конкурентних засадах (на земельних торгах у формі електронного аукціону) із розмірі 589 812 гривень 00 копійок (п'ятсот вісімдесят дев'ять тисяч вісімсот дванадцять) без ПДВ.</p> <p>4. Мінімальний крок торгів у розмірі 1,00% від стартової ціни лоту.</p> <p>5. Розмір рестраційного внеску за лотом встановлюється у розмірі 0,1 мінімальної заробітної плати визначеної законом про Державний бюджет України на 1 січня року, в якому оприлюднюється оголошення про проведення земельних торгів.</p> <p>6. Розмір гарантійного внеску 30% від стартової ціни продажу земельної ділянки, але не більше 2500 прожиткових мінімумів, встановлених для працездатних осіб законом про Державний бюджет України на 1 січня року, в якому оприлюднюється оголошення про проведення земельних торгів.</p> <p>7. Обмеження у здійсненні господарської діяльності у користуванні земельною ділянкою в межах охоронних зон (при наявності охоронних зон):</p> <ul style="list-style-type: none"> - Смуга відведення. Площа земельної ділянки (її частини), на яку поширюється дія обмеження 0,0026 гектарів Підстава для виникнення обмеження у використанні земельної ділянки Закон Земельний кодекс України 25.10.2001 Строк дії обмеження безстроково. - Охоронна зона навколо (уздовж) об'єкта енергетичної системи. Площа земельної ділянки (її частини), на яку поширюється дія обмеження 0,0494 гектарів Підстава для виникнення обмеження у використанні земельної ділянки Закон 3У "Про 		

електроенергетику" 16.10.1997 Строк дії обмеження безстроково.

- Відомості про ділянки надр, надані у користування відповідно до спеціальних дозволів реєстраційний номер спеціального дозволу на користування надрами: 4366. Дата видачі спеціального дозволу на користування надрами: 14.05.2013.

8. **Відшкодування** переможцем аукціону суми витрат на підготовку лоту у повному обсязі, зазначеного у додатку 1 до цього рішення (на виконання ч.24 статті 137 Земельного кодексу України) стороні за договором, яка понесла витрати на такі роботи.

9. Торги провести у порядку визначеному статтями 135-139 Земельного кодексу України.

9.1. Особа, яка бажає взяти участь у земельних торгах, подає через особистий кабінет в електронній торговій системі:

а) заяву про участь у земельних торгах, підписану кваліфікованим електронним підписом;

б) для юридичної особи - копію витягу з Єдиного державного реєстру юридичних осіб, фізичних осіб - підприємців та громадських формувань або копію документа про реєстрацію у державі її місцезнаходження (витяг із торговельного, банківського або судового реєстру тощо), засвідчену згідно із законодавством держави його видачі, перекладену українською мовою (для юридичної особи - нерезидента), інформацію про державу, в якій зареєстровані або мають постійне місце проживання засновники (учасники) юридичної особи, у статутному (складеному) капіталі якої є частка іноземного капіталу, інформацію про кінцевого бенефіціарного власника.

Якщо особа не має кінцевого бенефіціарного власника, зазначається інформація про відсутність кінцевого бенефіціарного власника і про причину його відсутності;

для громадянина України, фізичної особи - підприємця - копію довідки про присвоєння реєстраційного номера облікової картки платника податків або копію паспорта (для фізичних осіб, які через свої релігійні переконання відмовилися від прийняття реєстраційного номера облікової картки платника податків та повідомили про це відповідний контролюючий орган і мають відмітку в паспорті);

для іноземних громадян та осіб без громадянства - інформацію про прізвище, власне ім'я та по батькові (за наявності), громадянство (підданство) іншої держави, постійне місце проживання в державі, громадянством (підданством) якої є особа, копію документа, що посвідчує особу.

Копії зазначених документів засвідчуються кваліфікованим електронним підписом особи, яка бажає взяти участь у торгах;

в) документи, що підтверджують сплату реєстраційного та гарантійного внесків

	<p>(копії розрахункових документів, виписки з рахунків), а в разі проведення земельних торгів з продажу земельних ділянок сільськогосподарського призначення - документи, що підтверджують сплату таких платежів з рахунку особи, яка бажає взяти участь у торгах, відкритого в українському або іноземному банку (крім банків держав, внесених FATF до списку держав, що не співпрацюють у сфері протидії відмиванню доходів, одержаних злочинним шляхом).</p> <p>Представник фізичної чи юридичної особи також розміщує документи, що підтверджують його право діяти від імені учасника торгів.</p> <p>10. Дату проведення земельних торгів у формі електронного аукціону визначити оператору електронного майданчика, підключеного до електронної торгової системи у межах термінів, визначених статтею 137 Земельного кодексу України.</p> <p>11. Уповноважити міського голову Матейчука І.Г., на період відсутності (відпустки, відрадження, тимчасової непрацездатності) уповноважити секретаря міської ради Бойчука Д.О., від імені Організатора, підписати протокол про результати земельних торгів, договір купівлі-продажу земельної ділянки, яка виставляється на земельні торги та інші документи з питань, проведення земельних торгів у формі електронного аукціону.</p> <p>12. Затвердити проект договору купівлі-продажу земельної ділянки, згідно з додатком 2.</p>	<p>Підтримати запропонований проект рішення За <u>6.</u> Проти _____ Утримався _____ Пропозиції: _____</p>
<p>17</p>	<p>Про затвердження звіту про експертну грошову оцінку земельної ділянки для будівництва та обслуговування будівель торгівлі по вул. О.Кобилянської в м. Сторожинець Чернівецького району Чернівецької області, яка підлягає продажу на земельних торгах та затвердження умов продажу земельної ділянки у власність на</p>	<p>1. Затвердити звіт про експертну грошову оцінку земельної ділянки для будівництва та обслуговування будівель торгівлі по вул. О.Кобилянської в м. Сторожинець Чернівецького району Чернівецької області, яка підлягає продажу на земельних торгах.</p> <p>2. Продати у власність земельну ділянку площею 0,0820 га, що розташована по вул. О.Кобилянської в м. Сторожинець Чернівецької області <i>(кадастровий номер: 7324510100:02:001:0820)</i>, категорія земель: землі житлової та громадської забудови (КВЦПЗ 03.07) на конкурентних засадах (на земельних торгах у формі електронного аукціону), детальна інформація про яку додається (додаток 1).</p> <p>3. Встановити стартову ціну продажу земельної ділянки, за значеної в п.2 цього рішення, що підлягає продажу на конкурентних засадах (на земельних торгах у формі електронного аукціону) із розмірі 371 673 гривень 00 копійок (триста сімдесят одна тисяча шістсот сімдесят три гривні) без ПДВ.</p> <p>4. Мінімальний крок торгів у розмірі 1,00% від стартової ціни лоту.</p> <p>5. Розмір респстраційного внеску за лотом встановлюється у розмірі 0,1 мінімальної заробітної плати визначеної законом про Державний бюджет України на 1</p>

конкурентних засадах
(на земельних торгах
у формі електронного
аукціону)

січня року, в якому оприлюднюється оголошення про проведення земельних торгів.

6. **Розмір гарантійного внеску** 30% від стартової ціни продажу земельної ділянки, але не більше 2500 прожиткових мінімумів, встановлених для працездатних осіб законом про Державний бюджет України на 1 січня року, в якому оприлюднюється оголошення про проведення земельних торгів.

7. **Обмеження** у здійсненні господарської діяльності у користуванні земельною ділянкою в межах охоронних зон (при наявності охоронних зон):

- Відомості про ділянки надр, надані у користування відповідно до спеціальних дозволів реєстраційний номер спеціального дозволу на користування надрами: 4366. Дата видачі спеціального дозволу на користування надрами: 14.05.2013.

8. **Відшкодування** переможцем аукціону суми витрат на підготовку лоту у повному обсязі, зазначеного у додатку 1 до цього рішення (на виконання ч.24 статті 137 Земельного кодексу України) стороні за договором, яка понесла витрати на такі роботи.

9. Торги провести у порядку визначеному статтями 135-139 Земельного кодексу України.


9.1. Особа, яка бажає взяти участь у земельних торгах, подає через особистий кабінет в електронній торговій системі:

а) заяву про участь у земельних торгах, підписану кваліфікованим електронним підписом;

б) для юридичної особи - копію витягу з Єдиного державного реєстру юридичних осіб, фізичних осіб - підприємців та громадських формувань або копію документа про реєстрацію у державі її місцезнаходження (витяг із торговельного, банківського або судового реєстру тощо), засвідчену згідно із законодавством держави його видачі, перекладену українською мовою (для юридичної особи - нерезидента), інформацію про державу, в якій зареєстровані або мають постійне місце проживання засновники (учасники) юридичної особи, у статутному (складеному) капіталі якої є частка іноземного капіталу, інформацію про кінцевого бенефіціарного власника.

Якщо особа не має кінцевого бенефіціарного власника, зазначається інформація про відсутність кінцевого бенефіціарного власника і про причину його відсутності;

для громадянина України, фізичної особи - підприємця - копію довідки про присвоєння реєстраційного номера облікової картки платника податків або копію паспорта (для фізичних осіб, які через свої релігійні переконання відмовилися від прийняття реєстраційного номера облікової картки платника податків та повідомили про це відповідний контролюючий орган і мають відмітку в паспорті);
для іноземних громадян та осіб без громадянства - інформацію про прізвище,

<p>18</p> <p>Про затвердження звіту про експертну грошову оцінку земельної ділянки для будівництва та обслуговування земельної ділянки для будівництва та обслуговування будівель торгівлі по пров. Хмельницького Б. в м. Сторожинець Чернівецького району</p>	<p>власне ім'я та по батькові (за наявності), громадянство (підданство) іншої держави, постійне місце проживання в державі, громадянством (підданям) якої є особа, копію документа, що посвідчує особу.</p> <p>Копії зазначених документів засвідчуються кваліфікованим електронним підписом особи, яка бажає взяти участь у торгах;</p> <p>в) документи, що підтверджують сплату реєстраційного та гарантійного внесків (копії розрахункових документів, виписки з рахунків), а в разі проведення земельних торгів з продажу земельних ділянок сільськогосподарського призначення - документи, що підтверджують сплату таких платежів з рахунку особи, яка бажає взяти участь у торгах, відкритого в українському або іноземному банку (крім банків держав, внесених FATF до списку держав, що не співпрацюють у сфері протидії відмиванню доходів, одержаних злочинним шляхом).</p> <p>Представник фізичної чи юридичної особи також розміщує документи, що підтверджують його право діяти від імені учасника торгів.</p> <p>10. Дату проведення земельних торгів у формі електронного аукціону визначити оператору електронного майданчика, підключеного до електронної торгової системи у межах термінів, визначених статтею 137 Земельного кодексу України.</p> <p>11. Уповноважити міського голову Матейчука І.Г., на період відсутності (відпустки, відрадження, тимчасової непрацездатності) уповноважити секретаря міської ради Бойчука Д.О., від імені Організатора, підписати протокол про результати земельних торгів, договір купівлі-продажу земельної ділянки, яка виставляється на земельні торги та інші документи з питань, проведення земельних торгів у формі електронного аукціону.</p> <p>12. Затвердити проект договору купівлі-продажу земельної ділянки, згідно з додатком 2.</p>	<p>Підтримати запропонований проект рішення</p> <p>За _____</p> <p>Проти _____</p> <p>Утримався _____</p> <p>Пропозиції: _____</p> 
--	--	---

Чернівецької області,
яка підлягає продажу
на земельних торгах
та затвердження умов
продажу земельної
ділянки
у власність на
конкурентних засадах
(на земельних торгах
у формі електронного
аукціону)

рішення, що підлягає продажу на конкурентних засадах (на земельних торгах у формі електронного аукціону) із розмірі **93 136 гривень 00 копійок (дев'яносто три тисячі сто тридцять шість гривень)** без ПДВ.

4. **Мінімальний крок** торгів у розмірі 1,00% від стартової ціни лоту.

5. **Розмір рестаційного внеску** за лотом встановлюється у розмірі 0,1 мінімальної заробітної плати визначеної законом про Державний бюджет України на 1 січня року, в якому оприлюднюється оголошення про проведення земельних торгів.

6. **Розмір гарантійного внеску** 30% від стартової ціни продажу земельної ділянки, але не більше 2500 прожиткових мінімумів, встановлених для працездатних осіб законом про Державний бюджет України на 1 січня року, в якому оприлюднюється оголошення про проведення земельних торгів.

7. **Обмеження** у здійсненні господарської діяльності у користуванні земельною ділянкою в межах охоронних зон (при наявності охоронних зон):

- Відомості про ділянки надр, надані у користування відповідно до спеціальних дозволів рестаційний номер спеціального дозволу на користування надрами: 4366. Дата видачі спеціального дозволу на користування надрами: 14.05.2013.

8. **Відшкодування** переможцем аукціону суми витрат на підготовку лоту у повному обсязі, зазначеного у додатку 1 до цього рішення (на виконання ч.24 статті 137 Земельного кодексу України) стороні за договором, яка понесла витрати на такі роботи.

9. Торги провести у порядку визначеному статтями 135-139 Земельного кодексу України.

9.1. Особа, яка бажає взяти участь у земельних торгах, подає через особистий кабінет в електронній торговій системі:

а) заяву про участь у земельних торгах, підписану кваліфікованим електронним підписом;

б) для юридичної особи - копію витягу з Єдиного державного реєстру юридичних осіб, фізичних осіб - підприємців та громадських формувань або копію документа про рестацію у державі її місцезнаходження (витяг із торговельного, банківського або судового реєстру тощо), засвідчену згідно із законодавством держави його видачі, перекладену українською мовою (для юридичної особи - нерезидента), інформацію про державу, в якій зареєстровані або мають постійне місце проживання засновники (учасники) юридичної особи, у статутному (складеному) капіталі якої є частка іноземного капіталу, інформацію про кінцевого бенефіціарного власника.

Якщо особа не має кінцевого бенефіціарного власника, зазначається інформація про відсутність кінцевого бенефіціарного власника і про причину його відсутності;

для громадянина України, фізичної особи - підприємця - копію довідки про присвоєння реєстраційного номера облікової картки платника податків або копію паспорта (для фізичних осіб, які через свої релігійні переконання відмовилися від прийняття реєстраційного номера облікової картки платника податків та повідомили про це відповідний контролюючий орган і мають відмітку в паспорті);

для іноземних громадян та осіб без громадянства - інформацію про прізвище, власне ім'я та по батькові (за наявності), громадянство (підданство) іншої держави, постійне місце проживання в державі, громадянином (підданим) якої є особа, копію документа, що посвідчує особу.

Копії зазначених документів засвідчуються кваліфікованим електронним підписом особи, яка бажає взяти участь у торгах;

в) документи, що підтверджують сплату реєстраційного та гарантійного внесків (копії розрахункових документів, виписки з рахунків), а в разі проведення земельних торгів з продажу земельних ділянок сільськогосподарського призначення - документи, що підтверджують сплату таких платежів з рахунку особи, яка бажає взяти участь у торгах, відкритого в українському або іноземному банку (крім банків держав, внесених FATF до списку держав, що не співпрацюють у сфері протидії відмиванню доходів, одержаних злочинним шляхом).

Представник фізичної чи юридичної особи також розміщує документи, що підтверджують його право діяти від імені учасника торгів.

10. Дату проведення земельних торгів у формі електронного аукціону визначити оператору електронного майданчика, підключеного до електронної торгової системи у межах термінів, визначених статтею 137 Земельного кодексу України.

11. Уповноважити міського голову Матейчука І.Г., на період відсутності (відпустки, відрадження, тимчасової непрацездатності) уповноважити секретаря міської ради Бойчука Д.О., від імені Організатора, підписати протокол про результати земельних торгів, договір купівлі-продажу земельної ділянки, яка виставляється на земельні торги та інші документи з питань, проведення земельних торгів у формі електронного аукціону.

12. Затвердити проект договору купівлі-продажу земельної ділянки, згідно з додатком 2.

19	<p>Про припинення права постійного користування землею</p>	<p>1. Припинити Виробничому кооперативу «пересувна механізована колона №151» код ЄДРПОУ 01037583 право постійного користування земельною ділянкою площею 4,35 га для обслуговування будівель і площ виробничого призначення», що розташована за адресою: м. Сторожинець, вул. Чернівецька (державний акт на право постійного користування серії І-ЧВ №000106 від 14.12.1994 року), (підстава: п.е ст.141 Земельного кодексу України)</p>	<p>Підтримати запропонований проєкт рішення За <u>5</u> Проти _____ Утримався <u>1</u></p> <p>Пропозиції:</p>
20	<p>Про зарахування заявників до списку бажаних отримати земельні ділянки для будівництва і обслуговування житлового будинку, господарських будівель і споруд (присадибна ділянка)</p>	<p>1. Зарахувати до списку, осіб які бажають отримати земельні ділянки для будівництва і обслуговування житлового будинку, господарських будівель і споруд (присадибна ділянка) на території Сторожинської міської ради наступних громадян: - Косташука Максима Анатолійовича (серія УБД №289196 від 12.01.2024 р.); - Кліха Станіслава Рудольфовича (серія УБД №526437 від 21.09.2023 р.); - Бойчука Дениса Володимировича (серія УБД №605248 від 24.10.2023 р.); - Сироїчко Юрія Дмитровича (серія УБД №797559 від 05.10.2023 р.); - Ліньова Ігора Володимировича (серія УБД №600857 від 25.05.2023 р.); - Сироїчко Анастасія Миколаївна (РНОКПП 1562826129); - Москалюк Сергій Петрович (серія УБД №245963 від 30.06.2023 р.).</p>	<p>Підтримати запропонований проєкт рішення За <u>6</u> Проти _____ Утримався _____</p> <p>Пропозиції:</p>
21	<p>Про зарахування заявників до списку бажаних отримати земельні ділянки для будівництва індивідуального гаража</p>	<p>1. Зарахувати до списку, осіб які бажають отримати земельні ділянки для будівництва індивідуального гаража на території Сторожинської міської ради: - Векліч Андрія Володимировича (РНОКПП 3074520970); - Ліньова Ігора Володимировича (серія УБД №600857 від 25.05.2023 р.).</p>	<p>Підтримати запропонований проєкт рішення За <u>6</u> Проти _____ Утримався _____</p> <p>Пропозиції:</p>
22	<p>Про зарахування заявників до списку бажаних отримати земельні ділянки для садівництва</p>	<p>1. Зарахувати Ліньова Ігора Володимировича (серія УБД №600857 від 25.05.2023 р.) до списку, осіб які бажають отримати земельні ділянки для садівництва на території Сторожинської міської ради.</p>	<p>Підтримати запропонований проєкт рішення За <u>6</u> Проти _____ Утримався _____</p> <p>Пропозиції:</p>
23	<p>Про внесення змін до договорів оренди землі</p>	<p>1. Внести зміни до договору оренди землі від 22.12.2023 року, укладеного між Товариством з обмеженою відповідальністю «Коувел Україна» та Сторожинською міською радою, (зарєєстрований у Державному реєстрі речових прав 06.03.2024 року,</p>	<p>Підтримати запропонований проєкт рішення</p>

	<p>орендована земельна ділянка з кадастровим номером 7324585000:02:004:0148, площею 0,5817 га, для розміщення та експлуатації основних, підсобних і допоміжних будівель та споруд підприємств переробної, машинобудівної та іншої промисловості в с. Комарівці), замінивши сторону – Орендаря з «Говариство з обмеженою відповідальністю «Коувел Україна» на Приватне підприємство «УкрБел», шляхом укладання тристоронньої Додаткової угоди.</p> <p>2. Внести зміни до договору оренди землі від 25.04.2019 року, укладеного між Приватним підприємством «Підгір'я Авто» та Сторожинською міською радою, (зарєєстрований у Державному реєстрі речових прав 10.07.2019 року, орендована земельна ділянка з кадастровим номером 7324510100:03:002:0432, площею 0,0787 га, для розміщення та експлуатації будівель і споруд</p> <p>3. Уповноважити міського голову Матейчука І.Г., на період відсутності (відпустки, відраджження, тимчасової непрацездатності) уповноважити секретаря міської ради Бойчука Д.О., на підписання додаткових угод до договорів оренди землі.</p>	<p>За _____ Проти _____ Утримався _____</p> <p>Пропозиції:</p>
<p>24 Про розгляд клопотання АТ «Чернівціобленерго» щодо внесення змін до договорів оренди землі</p>	<p>1. Внести зміни до пункту 2 договору оренди землі від 15.11.2021 року, укладеного між Акціонерним Товариством «Чернівціобленерго» та Сторожинською міською радою, (зарєєстрований у Державному реєстрі речових прав на нерухоме майно про реєстрацію іншого речового права 15.11.2021 року, орендована земельна ділянка з кадастровим номером 7324580500:03:005:0013, площею 0,0022 га для розміщення, будівництва, експлуатації та обслуговування будівель і споруд об'єктів передачі електричної та теплової енергії в с. Банилів-Підгірний), виклавши його в новій редакції:</p> <p>«Нормативна грошова оцінка земельної ділянки з кадастровим номером 7324580500:03:005:0013, площею 0,0022 га, становить 1 319,07 грн.».</p> <p>2. Внести зміни у договорі оренди землі від 23.04.2018 укладеного між Сторожинською міською радою та Публічним акціонерним товариством «Енергопостачальна компанія «Чернівціобленерго» (зарєєстрований у Державному реєстрі речових прав на нерухоме майно про реєстрацію іншого речового права 23.04.2018 року, орендована земельна ділянка з кадастровим номером 7324585000:02:001:0095, площею 0,0910 га для розміщення, будівництва, експлуатації та обслуговування будівель і споруд об'єктів передачі електричної та теплової енергії в с. Комарівці), а саме:</p> <p>- замінивши, сторону – Орендаря з «Приватне акціонерне товариство</p>	<p>Підтримати запропонований проєкт рішення</p> <p>За <u>6.</u> Проти _____ Утримався _____</p> <p>Пропозиції:</p>

«Енергопостачальна компанія «Чернівціобленерго» на «Акціонерне Товариство «Чернівціобленерго»

- викласти пункт 4 договору оренди землі в новій редакції:

«Нормативна грошова оцінка земельної ділянки з кадастровим номером 7324585000:02:001:0095, площею 0,0910 га, становить **70 349,85** грн.».

3. Внести зміни у договорі оренди землі від 05.10.2016 укладеного між Сторожинською міською радою та Публічним акціонерним товариством «Енергопостачальна компанія «Чернівціобленерго» (зареєстрований у Державному реєстрі речових прав на нерухоме майно про реєстрацію іншого речового права 05.10.2016 року, орендована земельна ділянка з кадастровим номером 7324589500:04:002:0637, площею 0,0087 га для розміщення, будівництва, експлуатації та обслуговування будівель і споруд об'єктів передачі електричної та теплової енергії в с. Стара Жадова), а саме:

- замінивши, сторону – Орендодавця, а саме замінити Орендодавця «Територіальна громада Старожадівської сільської ради Сторожинського району» на «Сторожинська міська рада»

- замінивши, сторону – Орендаря з «Публічне акціонерне товариство «Енергопостачальна компанія «Чернівціобленерго» на «Акціонерне Товариство «Чернівціобленерго»

- викласти пункт 2.4 договору оренди землі в новій редакції:

«Нормативна грошова оцінка земельної ділянки з кадастровим номером 7324589500:04:002:0637, площею 0,0087 га, становить **14 181,25** грн.».

4. Внести зміни до пункту 2 договору оренди землі від 30.07.2021 року, укладеного між Акціонерним Товариством «Чернівціобленерго» та Сторожинською міською радою, (зареєстрований у Державному реєстрі речових прав на нерухоме майно про реєстрацію іншого речового права 01.09.2021 року, орендовані земельні ділянки загальною площею 0,0094 га для розміщення, будівництва, експлуатації та обслуговування будівель і споруд об'єктів передачі електричної та теплової енергії в с. Зруб-Комарівці), виклавши його в новій редакції:

«Нормативна грошова оцінка земельних ділянок становить:

Тип об'єкту	Кадастровий номер	Площа, га	Нормативна грошова оцінка, грн
ТП-10/0,4 кв	7324583200:03:001:00 54	0,0016	1 246,17

Опора ПЛ-10 кВ	7324583200:03:002:01 28	0,0003	230,57
Опора ПЛ-10 кВ	7324583200:03:002:04 83	0,0010	768,55
Опора ПЛ-10 кВ	7324583200:03:002:03 47	0,0003	230,57
Опора ПЛ-10 кВ	7324583200:03:002:04 85	0,0008	614,85
Опора ПЛ-10 кВ	7324583200:03:002:04 82	0,0003	230,57
Опора ПЛ-10 кВ	7324583200:03:002:04 88	0,0003	230,57
Опора ПЛ-10 кВ	7324583200:03:002:04 84	0,0003	230,57
Опора ПЛ-10 кВ	7324583200:03:002:04 87	0,0002	153,71
Опора ПЛ-10 кВ	7324583200:03:002:03 90	0,0003	230,57
Опора ПЛ-10 кВ	7324583200:03:002:04 81	0,0002	153,71
Опора ПЛ-10 кВ	7324583200:03:002:01 47	0,0006	461,14
Опора ПЛ-10 кВ	7324583200:03:002:00 91	0,0003	230,57
Опора ПЛ-10 кВ	7324583200:03:002:00 75	0,0009	691,71
Опора ПЛ-10 кВ	7324583200:03:001:00 05	0,0002	148,21
Опора ПЛ-10 кВ	7324583200:03:001:00 50	0,0002	148,21
Опора ПЛ-10 кВ	7324583200:03:001:00 59	0,0003	222,32
Опора ПЛ-10 кВ	7324583200:03:001:00 57	0,0002	148,21
Опора ПЛ-10 кВ	7324583200:03:001:00 51	0,0001	148,21

	Опора ПЛ-10 кВ 52 Опора ПЛ-10 кВ 55 Опора ПЛ-10 кВ 53 Опора ПЛ-10 кВ 58	7324583200:03:001:00 7324583200:03:001:00 7324583200:03:001:00 7324583200:03:001:00	0,0002 0,0004 0,0002 0,0002	148,21 296,42 155,77 155,77	
25	Про розгляд АТ клопотання «Чернівціобленерго»	5. Уповноважити міського голову Матейчука І.Г. на період відсутності (відпустки, відрядження, тимчасової непрацездатності) уповноважити секретаря міської ради Бойчука Д.О., на підписання додаткових угод до договорів оренди землі. 1. Надати дозвіл Акціонерному Товариству «Чернівціобленерго» (код ЄДРПОУ 00130760) на розроблення проекту землеустрою щодо відведення, на умовах оренди, земельної ділянки орієнтовною площею 0,02 га для розміщення, будівництва, експлуатації та обслуговування будівель і споруд об'єктів передачі електричної енергії (код 14.02) (для будівництва лінійних об'єктів енергетичної інфраструктури – ТП-10/0,4кВ та опор ПЛ-10кВ) в с. Дібрівка (підстава: клопотання АТ «Чернівціобленерго» №306 від 27.03.2024 року). 2. Зобов'язати АТ «Чернівціобленерго» протягом трьох місяців (з дня набрання чинності цим рішенням) укласти договір на розроблення проекту землеустрою щодо відведення земельних ділянок з розробником документації із землеустрою, визначеним ст. 26 Закону України «Про землеустрій».	Підтримати проєкт рішення За <u>6</u> Проти _____ Утримався _____ Пропозиції:		
26	Про розгляд заяви Гараги Г.Г. <i>П.Р. Реваченко - дубаче замовник - т.г. з н.г. Одиша встановлення фактичної за-б</i>	1. Відмовити Гаразі Георгію Георгійовичу у зменшенні розміру орендної плати за земельні ділянки із цільовим призначенням: «Для рибгосподарських потреб», з кадастровими номерами 7324510100:02:002:0002, 7324510100:02:002:0001, 7324510100:02:003:0001 загальною площею 9,2357 га, що розташовані в м. Сторожинець по вул. Буковинській, які перебувають в користуванні, на умовах оренди, згідно договору оренди землі від 30.06.2005 року, що зареєстрований у Сторожинецькому районному секторі ЧРФ ДП «Центр державного земельного кадастру при Держкомземі України» № 04058190009 від 30.08.2005 року, у зв'язку з невідповідності ст. 23 Закону України «Про оренду землі» та пункту 11 договору оренди землі 30.08.2005 року.	Підтримати проєкт рішення За _____ Проти _____ Утримався _____ Пропозиції:		
27	Про затвердження технічної документації із землеустрою щодо	1. Затвердити технічну документацію із землеустрою щодо інвентаризації земель Сторожинецької міської ради на території Сторожинецької ТГ (с. Банилів-Підгірний) Чернівецького району, Чернівецької області. 1.1. Начальнику відділу земельних відносин Сторожинецької міської ради	Підтримати проєкт рішення За _____		

інвентаризації земель
Сторожинецькій
міській раді земельні
ділянки загального
користування, які
використовуються як
польові дороги,
прогони

А.ВІТЮКУ забезпечити реєстрацію права комунальної власності на земельні ділянки в
с. Банилів-Підгірний.

№	Площа, га	Кадастровий номер
1	0,1211	7324580500:01:002:0203
2	0,1187	7324580500:01:002:0153
3	0,206	7324580500:01:002:0082
4	0,1482	7324580500:01:002:0204
5	0,242	7324580500:01:002:0110
6	0,1229	7324580500:01:002:0144
7	0,0152	7324580500:01:002:0089
8	0,1447	7324580500:01:002:0152
9	0,2125	7324580500:01:002:0088
10	0,1178	7324580500:01:001:0066
11	0,1236	7324580500:01:001:0065
12	0,0543	7324580500:01:002:0142
13	0,1735	7324580500:01:002:0150
14	0,0816	7324580500:01:001:0069
15	0,2153	7324580500:01:001:0055
16	0,1053	7324580500:01:001:0076
17	0,0758	7324580500:01:002:0260
18	0,1073	7324580500:01:002:0136
19	0,0524	7324580500:01:002:0124
20	0,1966	7324580500:01:002:0138
21	0,1038	7324580500:01:002:0148
22	0,041	7324580500:01:002:0090
23	0,1089	7324580500:01:002:0250
24	0,0869	7324580500:01:002:0091
25	0,0953	7324580500:01:001:0073
26	0,1341	7324580500:01:001:0058
27	0,1115	7324580500:01:001:0063
28	0,0394	7324580500:01:001:0070
29	0,1377	7324580500:01:001:0075

Проти
Утримався _____

Пропозиції:

*Знаме з моргнув
дежкого у
зв'язку з доом-
Розробачем,
За-б.*

		<table border="1"> <tr><td>30</td><td>0,1775</td><td>7324580500:01:001:0059</td></tr> <tr><td>31</td><td>0,3285</td><td>7324580500:01:002:0137</td></tr> <tr><td>32</td><td>0,0347</td><td>7324580500:01:002:0093</td></tr> <tr><td>33</td><td>0,1024</td><td>7324580500:01:004:0035</td></tr> <tr><td>34</td><td>0,0568</td><td>7324580500:01:004:0036</td></tr> <tr><td>35</td><td>0,2005</td><td>7324580500:01:004:0034</td></tr> <tr><td>36</td><td>0,2549</td><td>7324580500:01:004:0037</td></tr> <tr><td>37</td><td>0,1892</td><td>7324580500:01:004:0038</td></tr> <tr><td>38</td><td>0,0352</td><td>7324580500:03:002:0057</td></tr> <tr><td>39</td><td>0,0879</td><td>7324580500:03:002:0054</td></tr> <tr><td>40</td><td>0,4501</td><td>7324580500:03:002:0055</td></tr> <tr><td>41</td><td>0,086</td><td>7324580500:03:004:0093</td></tr> <tr><td>42</td><td>0,0442</td><td>7324580500:02:002:0015</td></tr> <tr><td>43</td><td>0,0823</td><td>7324580500:02:002:0016</td></tr> </table>	30	0,1775	7324580500:01:001:0059	31	0,3285	7324580500:01:002:0137	32	0,0347	7324580500:01:002:0093	33	0,1024	7324580500:01:004:0035	34	0,0568	7324580500:01:004:0036	35	0,2005	7324580500:01:004:0034	36	0,2549	7324580500:01:004:0037	37	0,1892	7324580500:01:004:0038	38	0,0352	7324580500:03:002:0057	39	0,0879	7324580500:03:002:0054	40	0,4501	7324580500:03:002:0055	41	0,086	7324580500:03:004:0093	42	0,0442	7324580500:02:002:0015	43	0,0823	7324580500:02:002:0016		
30	0,1775	7324580500:01:001:0059																																												
31	0,3285	7324580500:01:002:0137																																												
32	0,0347	7324580500:01:002:0093																																												
33	0,1024	7324580500:01:004:0035																																												
34	0,0568	7324580500:01:004:0036																																												
35	0,2005	7324580500:01:004:0034																																												
36	0,2549	7324580500:01:004:0037																																												
37	0,1892	7324580500:01:004:0038																																												
38	0,0352	7324580500:03:002:0057																																												
39	0,0879	7324580500:03:002:0054																																												
40	0,4501	7324580500:03:002:0055																																												
41	0,086	7324580500:03:004:0093																																												
42	0,0442	7324580500:02:002:0015																																												
43	0,0823	7324580500:02:002:0016																																												
<p>28</p> <p>Про розгляд заяв громадян з приводу затвердження технічних документаций із землеустрою щодо встановлення (відновлення) меж земельних ділянок в натурі (на місцевості) та передачу їх безоплатно у власність</p>	<p>1. Затвердити технічну документацію із землеустрою щодо встановлення (відновлення) меж земельної ділянки в натурі (на місцевості) для будівництва і обслуговування житлового будинку, господарських будівель і споруд (присадибна ділянка) гр. Няйко Валентина Миколаївна с. Стара Жадова, вул. Гірська, 15 Сторожинецької міської ради Чернівецького району, Чернівецької області та передати гр. Няйко Валентині Миколаївні безоплатно у власність земельну ділянку з кадастровим номером 7324589500:04:006:0112, площею 0,1660 га, для будівництва і обслуговування житлового будинку, господарських будівель і споруд (присадибна ділянка) в с. Стара Жадова, вул. Гірська, 15 (підстава: заява гр. Няйко В.М., що зареєстрована 06.03.2024 р. за № 231 (ЦНАП), витяг з Державного реєстру речових прав на нерухоме майно про реєстрацію права власності №304707683 від 11.07.2022 р., реєстраційний номер об'єкта нерухомого майна: 2609237473060, Свідомство про право на спадщину за заповітом від 11.07.2022 року №932, інформація з Державного реєстру речових прав на нерухоме майно та Реєстру прав власності на нерухоме майно, Державного реєстру Іпотек, Єдиного реєстру заборон відчуження об'єктів нерухомого майна щодо об'єкта нерухомого майна від 26.03.2024 р. № 371487509).</p> <p>2. Затвердити технічну документацію із землеустрою щодо встановлення меж земельної ділянки в натурі (на місцевості) для будівництва і обслуговування житлового будинку, господарських будівель і споруд (присадибна ділянка) гр. Шендра Марія Сидорівна с. Банилів-Підгірний, вул. Головна, 233 Сторожинецької</p>	<p>Підтримати запропонований проект рішення</p> <p>За _____</p> <p>Проти _____</p> <p>Утримався _____</p> <p>Пропозиції:</p> <p><i>Зі згоди вивести</i></p> <p><i>За-6.</i></p> <p><i>Зп. з 1 по 40</i></p> <p><i>За-2</i></p> <p><i>Сформувати - 2</i></p> <p><i>Утримався - 2</i></p>																																												

міської ради, Чернівецького району, Чернівецької області та передає гр. **Шендрі Марії Сидорівні** безоплатно у власність земельну ділянку з кадастровим номером **7324580500:03:004:0107**, площею **0,2500 га**, для будівництва і обслуговування житлового будинку, господарських будівель і споруд (присадибна ділянка) в с. Банилів-Підгірний, вул. Головна, 233 (підстава: заява гр. Шендри М.С., що зареєстрована 07.03.2024 р. за № 234 (ЦНАП), витяг з Державного реєстру речових прав №356377062 від 29.11.2023 р., реєстраційний номер об'єкта нерухомого майна: 2838830273060, Рішення Сторожинецького районного суду в Чернівецькій області №723/3732/23 від 11.10.2023 року, інформація з Державного реєстру речових прав на нерухоме майно та Реєстру прав власності на нерухоме майно, Державного реєстру Іпотек, Єдиного реєстру заборон відчуження об'єктів нерухомого майна щодо об'єкта нерухомого майна від 26.03.2024 р. № 371498806).

3. Затвердити технічну документацію із землеустрою щодо встановлення (відновлення) меж земельних ділянок в натурі (на місцевості) для будівництва та обслуговування житлового будинку, господарських будівель і споруд (присадибна ділянка) гр. Михайлюк Іван Тодорович с. Бобівці, вул. Шкільний масив, 54 Сторожинецької міської ради, Чернівецького району, Чернівецької області та передати гр. **Михайлюку Івану Тодоровичу** безоплатно у власність земельну ділянку з кадастровим номером **7324581000:02:001:0077**, площею **0,2500 га**, для будівництва і обслуговування житлового будинку, господарських будівель і споруд (присадибна ділянка) в с. Бобівці, вул. Шкільний масив, 54 (підстава: заява Михайлюка І.Т., що зареєстрована 08.03.2024 р. за № 241 (ЦНАП), Рішення Сторожинецького районного суду в Чернівецькій області №723/706/20 від 21.04.2022 року, витяг з Державного реєстру речових прав на нерухоме майно про реєстрацію права власності №303873533 від 29.06.2022 р. реєстраційний номер об'єкта нерухомого майна: 2604994673060, інформація з Державного реєстру речових прав на нерухоме майно та Реєстру прав власності на нерухоме майно, Державного реєстру Іпотек, Єдиного реєстру заборон відчуження об'єктів нерухомого майна щодо об'єкта нерухомого майна від 26.03.2024 р. № 371505084).

4. Затвердити технічну документацію із землеустрою щодо встановлення (відновлення) меж земельної ділянки в натурі (на місцевості) для будівництва та обслуговування житлового будинку, господарських будівель і споруд (присадибна ділянка) гр. Заболотнюк Родіка Іллівна с. Ропча, вул. Емінеску М., 142 Сторожинецької міської ради Чернівецького району, Чернівецької області та передати гр. **Заболотнюк Родіці Іллівні** безоплатно у власність земельну ділянку з кадастровим номером **7324588000:02:002:0423**, площею **0,2500 га**, для будівництва і

обслуговування житлового будинку, господарських будівель і споруд (присадибна ділянка) в с. Ропча, вул. Емінеску М., 142 (підстава: заява Заболотнок Р.І., уповноважена особа Халазіон О.Ф., що зареєстрована 07.03.2024 р. за № 240 (ЦНАП), витяг з Державного реєстру речових прав №353943582 від 10.11.2023 р., реєстраційний номер об'єкта нерухомого майна: 2828234873060, інформація з Державного реєстру речових прав на нерухоме майно та Реєстру прав власності на нерухоме майно, Державного реєстру Іпотек, Єдиного реєстру заборон відчуження об'єктів нерухомого майна щодо об'єкта нерухомого майна від 26.03.2024 р. № 371506040).

5. Затвердити технічну документацію із землеустрою щодо встановлення (відновлення) меж земельної ділянки в натурі (на місцевості) для будівництва і обслуговування житлового будинку, господарських будівель і споруд (присадибна ділянка) (02.01) гр. Чернівецький Дмитро Сильвестрович в с. Зруб-Комарівський, вул. Одайська, 45 Чернівецького району, Чернівецької області та передаги гр. **Чернівецьку Дмитру Сильвестровичу** безоплатно у власність земельну ділянку з кадастровим номером **7324583200:03:001:0416**, площею **0,2500 га**, для будівництва і обслуговування житлового будинку, господарських будівель і споруд (присадибна ділянка) в с. с. Зруб-Комарівський, вул. Одайська, 45 (підстава: заява гр. Чернівецька Д.С., що зареєстрована 05.03.2024 р. за № 226 (ЦНАП), витяг про реєстрацію права власності на нерухоме майно № 27320365 від 15.09.2023 р., реєстраційний номер об'єкта нерухомого майна: 31486279, інформація з Державного реєстру речових прав на нерухоме майно та Реєстру прав власності на нерухоме майно, Державного реєстру Іпотек, Єдиного реєстру заборон відчуження об'єктів нерухомого майна щодо об'єкта нерухомого майна від 26.03.2024 р. № 371508751).

6. Затвердити технічну документацію із землеустрою щодо встановлення (відновлення) меж земельної ділянки в натурі (на місцевості) гр. Рудому Валерію Дмитровичу для будівництва і обслуговування житлового будинку, господарських будівель і споруд в м. Сторожинець, вул. Тополина, 7, Чернівецької області та передаги гр. **Рудому Валерію Дмитровичу** безоплатно у власність земельну ділянку з кадастровим номером **7324510100:01:004:0854**, площею **0,0598 га**, для будівництва і обслуговування житлового будинку, господарських будівель і споруд (присадибна ділянка) в м. Сторожинець, вул. Тополина, 7 (підстава: заява гр. Рудого В.Д., що зареєстрована 05.03.2024 р. за № 227 (ЦНАП), інформаційна довідка з Державного реєстру речових прав на нерухоме майно та Реєстру прав власності на нерухоме майно, Державного реєстру Іпотек, Єдиного реєстру заборон відчуження об'єктів нерухомого майна щодо об'єкта нерухомого майна від 04.07.2016 року №62676738, реєстраційний номер майна: 18211729), інформація з Державного реєстру речових прав на нерухоме

майно та Реєстру прав власності на нерухоме майно, Державного реєстру Іпотек, Єдиного реєстру заборон відчуження об'єктів нерухомого майна щодо об'єкта нерухомого майна від 26.03.2024 р. № 371514681).

7. Затвердити технічну документацію із землеустрою щодо встановлення (відновлення) меж земельної ділянки в натурі (на місцевості) для будівництва і обслуговування житлового будинку, господарських будівель і споруд (присадибна ділянка) гр. Скрипи Віталій Миколайович в с. Нові Бросківці, вул. Українська, 20 Сторожинецької міської ради Чернівецького району, Чернівецької області та передати гр. **Скрипі Віталію Миколайовичу** безоплатно у власність земельну ділянку з кадастровим номером **7324587500:01:004:0052**, площею **0,2500 га**, для будівництва і обслуговування житлового будинку, господарських будівель і споруд (присадибна ділянка) в с. Нові Бросківці, вул. Українська, 20 (підстава: заява гр. Скрипи В.М., що зареєстрована 04.03.2024 р. за № 224 (ЦНАП), рішення Сторожинецького районного суду в Чернівецькій області №723/4046/23 від 12.10.2023 року, витяг з Державного реєстру речових прав №355685935 від 23.11.2023 р., реєстраційний номер об'єкта нерухомого майна: 2835767473060, інформація з Державного реєстру речових прав на нерухоме майно та Реєстру прав власності на нерухоме майно, Державного реєстру Іпотек, Єдиного реєстру заборон відчуження об'єктів нерухомого майна щодо об'єкта нерухомого майна від 26.03.2024 р. № 371516190).

8. Затвердити технічну документацію із землеустрою щодо встановлення (відновлення) меж земельної ділянки в натурі (на місцевості) гр. Тунь Василя Михайловича 02.01 Для будівництва і обслуговування житлового будинку, господарських будівель і споруд (присадибна ділянка), по провулку Озерний 2-й, 4 в межах с. Банилів-Підгірний, Чернівецького району, Чернівецької області та передати гр. **Туню Василю Михайловичу** безоплатно у власність земельну ділянку з кадастровим номером **7324580500:01:002:0277**, площею **0,2500 га**, для будівництва і обслуговування житлового будинку, господарських будівель і споруд (присадибна ділянка) в с. Банилів-Підгірний пров. Озерний 2-й, 4 (підстава: заява гр. Туня В.М., що зареєстрована 28.02.2024 р. за № 207 (ЦНАП), витяг з Державного реєстру речових прав №352571518 від 01.11.2023 р., реєстраційний номер об'єкта нерухомого майна: 2822394973060, інформація з Державного реєстру речових прав на нерухоме майно та Реєстру прав власності на нерухоме майно, Державного реєстру Іпотек, Єдиного реєстру заборон відчуження об'єктів нерухомого майна щодо об'єкта нерухомого майна від 26.03.2024 р. № 371517231).

9. Затвердити технічну документацію із землеустрою щодо встановлення (відновлення) меж земельної ділянки в натурі (на місцевості) для будівництва і

обслуговування житлового будинку, господарських будівель і споруд (присадибна ділянка) гр. Рибак Ольга Василівна м. Сторожинець, вул. Ропчанська, 7 Сторожинецької міської ради Чернівецького району, Чернівецької області та передати гр. **Рибак Ользі Василівні** безоплатно у власність земельну ділянку з кадастровим номером **7324510100:02:001:0448**, площею **0,0718 га**, для будівництва і обслуговування житлового будинку, господарських будівель і споруд (присадибна ділянка) в м. Сторожинець, вул. Ропчанська, 7 (підстава: заява гр. Рибак О.В., що зареєстрована 28.02.2024 р. за № 205 (ЦНАП), Рішення Сторожинецького районного суду в Чернівецькій області №723/4928/23, витяг з Державного реєстру речових прав № 362594338 від 20.01.2024 р, реєстраційний номер об'єкта нерухомого майна: 2865438273060, інформація з Державного реєстру речових прав на нерухоме майно та Реєстру прав власності на нерухоме майно, Державного реєстру Іпотек, Єдиного реєстру заборон відчуження об'єктів нерухомого майна щодо об'єкта нерухомого майна від 27.03.2024 р. № 371538702).

10. Затвердити технічну документацію із землеустрою щодо встановлення (відновлення) меж земельної ділянки в натурі (на місцевості) для будівництва і обслуговування житлового будинку, господарських будівель і споруд (присадибна ділянка) (02.01) гр. Данилюк Антоніна Олександрівна в с. Ясени, пров. Нижній, 2, Чернівецького району, Чернівецької області та передати гр. **Данилюк Антоніні Олександрівні** безоплатно у власність земельну ділянку з кадастровим номером **7324585500:01:009:0043**, площею **0,2500 га**, для будівництва і обслуговування житлового будинку, господарських будівель і споруд (присадибна ділянка) в с. Ясени, пров. Нижній, 2 (підстава: заява гр. Данилюк А.О., що зареєстрована 28.02.2024 р. за № 208 (ЦНАП), витяг про реєстрацію права власності на нерухоме майно №13001302 від 21.12.2006 р. реєстраційний номер: 17258264, інформація з Державного реєстру речових прав на нерухоме майно та Реєстру прав власності на нерухоме майно, Державного реєстру Іпотек, Єдиного реєстру заборон відчуження об'єктів нерухомого майна щодо об'єкта нерухомого майна від 27.03.2024 р. № 371538938).

11. Затвердити технічну документацію із землеустрою щодо встановлення (відновлення) меж земельної ділянки в натурі (на місцевості) для будівництва та обслуговування житлового будинку, господарських будівель і споруд (присадибна ділянка) (02.01) гр. Косован Марія Корнеліївна в с. Слобода-Комарівці, вул. Лісна, 1, Чернівецького району, Чернівецької області та передати гр. **Косован Марії Корнеліївні** безоплатно у власність земельну ділянку з кадастровим номером **7324588300:01:001:0160**, площею **0,2500 га**, для будівництва і обслуговування житлового будинку, господарських будівель і споруд (присадибна ділянка) в с.

Слобода-Комарівці, вул. Лісна, 1 (підстава: заява Косован М.К., що зареєстрована 29.02.2024 р. за № 212 (ЦНАП), витяг з Державного реєстру речових прав № 365263020 від 09.02.2024 р, реєстраційний номер об'єкта нерухомого майна: 2877050373060, інформація з Державного реєстру речових прав на нерухоме майно та Реєстру прав власності на нерухоме майно, Державного реєстру Іпотек, Єдиного реєстру заборон відчуження об'єктів нерухомого майна щодо об'єкта нерухомого майна від 27.03.2024 р. № 371539753).

12. Затвердити технічну документацію із землеустрою щодо встановлення (відновлення) меж земельних ділянок в натурі (на місцевості) для будівництва та обслуговування житлового будинку, господарських будівель і споруд (присадибна ділянка) гр. Лесипшак Мирослава Михайлівна м. Сторожинець, вул. Полтавська, 8а, Сторожинської міської ради Чернівецького району, Чернівецької області та передати гр. **Лесипшак Мирославі Михайлівні** безоплатно у власність земельну ділянку з кадастровим номером **7324510100:01:003:0307**, площею **0,0460 га**, для будівництва і обслуговування житлового будинку, господарських будівель і споруд (присадибна ділянка) в м. Сторожинець, вул. Полтавська, 8а (підстава: заява Лесипшак М.М., що зареєстрована 29.02.2024 р. за № 213 (ЦНАП), витяг з Державного реєстру речових прав № 364102909 від 01.02.2024 р, реєстраційний номер об'єкта нерухомого майна: 2871949573060, інформація з Державного реєстру речових прав на нерухоме майно та Реєстру прав власності на нерухоме майно, Державного реєстру Іпотек, Єдиного реєстру заборон відчуження об'єктів нерухомого майна щодо об'єкта нерухомого майна від 27.03.2024 р. № 371540979).

13. Затвердити технічну документацію із землеустрою щодо встановлення (відновлення) меж земельних ділянок в натурі (на місцевості) для будівництва та обслуговування житлового будинку, господарських будівель і споруд, що знаходиться в с. Бобівці, вул. Валерія Савчука, 36 Чернівецького району, Чернівецької області Гарасиму Івану Євгеновичу та передати гр. **Гарасиму Івану Євгеновичу** безоплатно у власність земельну ділянку з кадастровим номером **7324581000:01:001:0219**, площею **0,2500 га**, для будівництва і обслуговування житлового будинку, господарських будівель і споруд (присадибна ділянка) в с. Бобівці, вул. Валерія Савчука, 36 (підстава: заява Гарасима І.С., що зареєстрована 27.02.2024 р. за № 201 (ЦНАП), витяг з Державного реєстру речових прав № 360178901 від 27.12.2023 р., реєстраційний номер об'єкта нерухомого майна: 2855177073060, інформація з Державного реєстру речових прав на нерухоме майно та Реєстру прав власності на нерухоме майно, Державного реєстру Іпотек, Єдиного реєстру заборон відчуження об'єктів нерухомого майна щодо об'єкта нерухомого майна від 27.03.2024 р. № 371543405).

14. Затвердити технічну документацію із землеустрою щодо встановлення (відновлення) меж земельної ділянки в натурі (на місцевості) для будівництва та обслуговування житлового будинку, господарських будівель і споруд (присадибна ділянка) гр. Опаєць Олена Іллівна с. Ропча, вул. Мовіле П., 7 Сторожинецької міської ради Чернівецького району, Чернівецької області та передати гр. **Опаєць Олені Іллівні** безоплатно у власність земельну ділянку з кадастровим номером **7324588000:02:003:0189**, площею **0,1264 га**, для будівництва і обслуговування житлового будинку, господарських будівель і споруд (присадибна ділянка) в с. Ропча, вул. Мовіле П., 7 (підстава: заява Опаєць О.І., що зареєстрована 01.03.2024 р. за № 216 (ЦНАП), витяг про державну реєстрацію прав № 33859487 від 18.04.2012 р., реєстраційний номер: 36357324, інформація з Державного реєстру речових прав на нерухоме майно та Реєстру прав власності на нерухоме майно, Державного реєстру Іпотек, Єдиного реєстру заборон відчуження об'єктів нерухомого майна щодо об'єкта нерухомого майна від 27.03.2024 р. № 371546017).

15. Затвердити технічну документацію із землеустрою щодо встановлення (відновлення) меж земельної ділянки в натурі (на місцевості) для будівництва та обслуговування житлового будинку, господарських будівель і споруд (присадибна ділянка) (02.01) гр. Гаденка Анастасія Вадимівна в с. Ясени, пров. Таньовського О., 6 Чернівецького району, Чернівецької області та передати гр. **Гаденка Анастасії Вадимівні** безоплатно у власність земельну ділянку з кадастровим номером **7324585500:01:008:0050**, площею **0,2500 га**, для будівництва та обслуговування житлового будинку, господарських будівель і споруд (присадибна ділянка) в с. Ясени, пров. Таньовського О., 6 (підстава: заява Гаденка А.В., що зареєстрована 14.02.2024 р. за № 168 (ЦНАП), витяг з Державного реєстру речових прав №351674936 від 24.10.2023 року, реєстраційний номер об'єкта нерухомого майна:2511215773060, інформація з Державного реєстру речових прав на нерухоме майно та Реєстру прав власності на нерухоме майно, Державного реєстру Іпотек, Єдиного реєстру заборон відчуження об'єктів нерухомого майна щодо об'єкта нерухомого майна від 27.03.2024 р. № 371548886).

16. Затвердити технічну документацію із землеустрою щодо встановлення (відновлення) меж земельної ділянки в натурі (на місцевості) для будівництва та обслуговування житлового будинку, господарських будівель і споруд (присадибна ділянка) (02.01) гр. Кравець Денис Андрійонович в с. Ясени, вул. Центральна, 13 Чернівецького району, Чернівецької області та передати гр. **Кравець Денису Андрійовичу** безоплатно у власність земельну ділянку з кадастровим номером **7324585500:01:005:0014**, площею **0,2500 га**, для будівництва та обслуговування

житлового будинку, господарських будівель і споруд (присадибна ділянка) в с. Ясени, вул. Центральна, 13 (підстава: заява Кравець Д.А., що зареєстрована 13.03.2024 р. за № 253 (ЦНАП), витяг з Державного реєстру речових прав на нерухоме майно про реєстрацію права власності №300877689 від 22.02.2022 року, реєстраційний номер:2588589273060, інформація з Державного реєстру речових прав на нерухоме майно та Реєстру прав власності на нерухоме майно, Державного реєстру Іпотек, Єдиного реєстру заборон відчуження об'єктів нерухомого майна щодо об'єкта нерухомого майна від 27.03.2024 р. № 371576349).

17. Затвердити технічну документацію із землеустрою щодо встановлення (відновлення) меж земельної ділянки в натурі (на місцевості) для будівництва та обслуговування житлового будинку, господарських будівель і споруд (присадибна ділянка) (02.01) гр. Маніліч Володимир Сільвестрович в с. Нові Бросківці, вул. Українська, 23, Чернівецького району, Чернівецької області та передати гр. **Манілічу Володимирі Сільвестровичу** безоплатно у власність земельну ділянку з кадастровим номером **7324587500:01:004:0053**, площею **0,2500 га**, для будівництва та обслуговування житлового будинку, господарських будівель і споруд (присадибна ділянка) в с. Нові Бросківці, вул. Українська, 23 (підстава: заява Маніліча В.С., що зареєстрована 22.03.2024 р. за № 293 (ЦНАП), витяг з Державного реєстру речових прав на нерухоме майно про реєстрацію права власності №295075937 від 18.01.2022 року, реєстраційний номер:2559140073060, інформація з Державного реєстру речових прав на нерухоме майно та Реєстру прав власності на нерухоме майно, Державного реєстру Іпотек, Єдиного реєстру заборон відчуження об'єктів нерухомого майна щодо об'єкта нерухомого майна від 27.03.2024 р. № 371585966).

18. Затвердити технічну документацію із землеустрою щодо встановлення (відновлення) меж земельної ділянки в натурі (на місцевості) гр. Григорович Георгіна Вікторівна м. Сторожинець, вул. Б.Хмельницького, 93 Сторожинецької міської ради, Чернівецького району, Чернівецької області та передати гр. **Григорович Георгіні Вікторівні** безоплатно у власність земельну ділянку з кадастровим номером **7324510100:03:007:0604**, площею **0,0876 га**, для будівництва та обслуговування житлового будинку, господарських будівель і споруд (присадибна ділянка) в м. Сторожинець, вул. Б. Хмельницького, 93 (підстава: заява Григорович Г.В., що зареєстрована 31.01.2024 р. за № 115 (ЦНАП), витяг про реєстрацію права власності на нерухоме майно №12122762 від 11.10.2006 року, реєстраційний номер:15863764, інформація з Державного реєстру речових прав на нерухоме майно та Реєстру прав власності на нерухоме майно, Державного реєстру Іпотек, Єдиного реєстру заборон відчуження об'єктів нерухомого майна щодо об'єкта нерухомого майна від 08.02.2024

р. № 364987604).

19. Затвердити технічну документацію із землеустрою щодо встановлення (відновлення) меж земельної ділянки в натурі (на місцевості) для будівництва та обслуговування житлового будинку, господарських будівель і споруд (присадибна ділянка) (02.01) гр. Масіян Світлана Ксенофонівна в с. Костинці, вул. Головна, 66, Чернівецького району, Чернівецької області та передаги гр. **Масіян Світлані Ксенофонівні** безоплатно у власність земельну ділянку з кадастровим номером **7324585500:01:006:0071**, площею **0,2500 га**, для будівництва та обслуговування житлового будинку, господарських будівель і споруд (присадибна ділянка) в с. Костинці, вул. Головна, 66 (підстава: заява Масіян С.К., що зареєстрована 29.03.2024 р. за № 323 (ЦНАП), витяг з Державного реєстру речових прав на нерухоме майно про реєстрацію права власності №159184661 від 12.03.2019 року, реєстраційний номер:1783735673245, інформація з Державного реєстру речових прав на нерухоме майно та Реєстру прав власності на нерухоме майно, Державного реєстру Іпотек, Єдиного реєстру заборон відчуження об'єктів нерухомого майна щодо об'єкта нерухомого майна від 01.04.2024 р. № 372200340).

20. Затвердити технічну документацію із землеустрою щодо встановлення (відновлення) меж земельної ділянки в натурі (на місцевості) Бойчуку Георгію Васильовичу для будівництва та обслуговування житлового будинку, господарських будівель і споруд в с. Банилів-Підгірний, вул. Довбуша, 100, Чернівецького району, Чернівецької області та передаги гр. **Бойчуку Георгію Васильовичу** безоплатно у власність земельну ділянку з кадастровим номером **7324580500:02:001:0088**, площею **0,2500 га**, для будівництва та обслуговування житлового будинку, господарських будівель і споруд (присадибна ділянка) в с. Банилів-Підгірний, вул. Довбуша, 100 (підстава: заява Бойчука Г.В., що зареєстрована 29.03.2024 р. за № 327 (ЦНАП),), витяг з Державного реєстру речових прав №358949799 від 19.12.2023 року, реєстраційний номер:2849765073060, інформація з Державного реєстру речових прав на нерухоме майно та Реєстру прав власності на нерухоме майно, Державного реєстру Іпотек, Єдиного реєстру заборон відчуження об'єктів нерухомого майна щодо об'єкта нерухомого майна від 01.04.2024 р. № 372199623).

21. Відмовити у затвердженні технічної документації із землеустрою щодо встановлення (відновлення) меж земельних ділянок в натурі (на місцевості) для будівництва і обслуговування житлового будинку, господарських будівель і споруд (присадибна ділянка) та для ведення особистого селянського господарства гр. Вікованюк Ганна Володимирівна с. Ропча, вул. М. Емінеску, 53, на хуторі Бахна 2 Сторожинської міської ради, Сторожинського району, Чернівецької області

(підстава: п. 1 Перехідних положень Земельного кодексу України та пп. 5 п. 5 ст. 186 Земельного кодексу України).

Запропонувати Вікованюк Ганні Володимирівні звернутись до державного реєстратора для реєстрації права власності на земельні ділянки у встановленому порядку.

22. Відмовити у затвердженні технічної документації із землеустрою щодо встановлення (відновлення) меж земельних ділянок в натурі (на місцевості) для будівництва і обслуговування житлового будинку, господарських будівель і споруд (присадибна ділянка) (02.01) 0,2000 га та для ведення особистого селянського господарства (01.03) 0,2137 га гр. Сумарюк Ганна Михайлівна в с. Давидівка, вул. Кобилянської О., 178 Чернівецького району, Чернівецької області (підстава: п. 1 Перехідних положень Земельного кодексу України та пп. 5 п. 5 ст. 186 Земельного кодексу України).

Запропонувати Сумарюк Ганні Михайлівні звернутись до державного реєстратора для реєстрації права власності на земельні ділянки у встановленому порядку.

23. Відмовити у затвердженні технічної документації із землеустрою щодо встановлення (відновлення) меж земельних ділянок в натурі (на місцевості) для будівництва і обслуговування житлового будинку, господарських будівель і споруд (присадибна ділянка) та ведення особистого селянського господарства гр. Берник Леонора Дмитрівна с. Давидівка, вул. Шмідта Й., 16, Сторожинецької міської ради Чернівецького району, Чернівецької області (підстава: п. 1 Перехідних положень Земельного кодексу України та пп. 5 п. 5 ст. 186 Земельного кодексу України).

Запропонувати Берник Леонорі Дмитрівні звернутись до державного реєстратора для реєстрації права власності на земельні ділянки у встановленому порядку.

24. Відмовити у затвердженні технічної документації із землеустрою щодо встановлення (відновлення) меж земельних ділянок в натурі (на місцевості) гр. Гончарюка Івана Ілліча 01.03 Для ведення особистого селянського господарства, в межах с. Костинці, Чернівецького району, Чернівецької області (підстава: п. 1 Перехідних положень Земельного кодексу України та пп. 5 п. 5 ст. 186 Земельного кодексу України).

Запропонувати Гончарюку Івану Іллічу звернутись до державного реєстратора для реєстрації права власності на земельні ділянки у встановленому порядку.

25. Відмовити у затвердженні технічної документації із землеустрою щодо встановлення (відновлення) меж земельних ділянок в натурі (на місцевості) гр. Славіковській Євгенії Степанівні для будівництва та обслуговування житлового

будинку, господарських будівель і споруд (присадибна ділянка), та для ведення особистого селянського господарства, розташовані в с. Бобівці, вул. Головна, 88, та с. Бобівці, вул. Головна, Чернівецького району, Чернівецької області (підстава: п. 1 Перехідних положень Земельного кодексу України та пп. 5 п. 5 ст. 186 Земельного кодексу України).

Запропонувати Славіковській Євгенії Степанівні звернутись до державного реєстратора для реєстрації права власності на земельні ділянки у встановленому порядку.

26. Відмовити у затвердженні технічної документації із землеустрою щодо встановлення (відновлення) меж земельної ділянки в натурі (на місцевості) гр. Мелешука Григорія Івановича 01.03 Для ведення особистого селянського господарства, в межах с. Давидівка, Чернівецького району, Чернівецької області (підстава: п. 1 Перехідних положень Земельного кодексу України та пп. 5 п. 5 ст. 186 Земельного кодексу України).

Запропонувати Мелешуку Григорію Івановичу звернутись до державного реєстратора для реєстрації права власності на земельні ділянки у встановленому порядку.

27. Відмовити у затвердженні технічної документації із землеустрою щодо встановлення (відновлення) меж земельної ділянки в натурі (на місцевості) гр. Бучковська Євфрозіни Михайлівни для ведення особистого селянського господарства, в межах с. Давидівка, Чернівецького району, Чернівецької області (підстава: п. 1 Перехідних положень Земельного кодексу України та пп. 5 п. 5 ст. 186 Земельного кодексу України).

Запропонувати Бучковській Євфрозіні Михайлівні звернутись до державного реєстратора для реєстрації права власності на земельної ділянки у встановленому порядку.

28. Відмовити у затвердженні технічної документації із землеустрою щодо встановлення (відновлення) меж земельної ділянки в натурі (на місцевості) для ведення особистого селянського господарства гр. Угренюк Валерій Васильович с. Банилів-Підгірний Сторожинецької міської ради, Чернівецького району, Чернівецької області (підстава: п. 1 Перехідних положень Земельного кодексу України та пп. 5 п. 5 ст. 186 Земельного кодексу України).

Запропонувати Угренюку Валерію Васильовичу звернутись до державного реєстратора для реєстрації права власності на земельної ділянки у встановленому порядку.

29. Відмовити у затвердженні технічної документації із землеустрою щодо

встановлення (відновлення) меж земельних ділянок в натурі (на місцевості) для ведення особистого селянського господарства гр. Григорович Георгіна Вікторівна м. Сторожинець, вул. Б. Хмельницького Сторожинецької міської ради, Чернівецького району, Чернівецької області (підстава: п. 1 Перехідних положень Земельного кодексу України та пп. 5 п. 5 ст. 186 Земельного кодексу України).

Запропонувати Григорович Георгіні Вікторівні звернутись до державного реєстратора для реєстрації права власності на земельні ділянки у встановленому порядку.

30. Відмовити у затвердженні технічної документації із землеустрою щодо встановлення (відновлення) меж земельних ділянок в натурі (на місцевості) для ведення особистого селянського господарства гр. Тагулич Валентина Михайлівна с. Давидівка Сторожинецької міської ради, Чернівецького району, Чернівецької області (підстава: п. 1 Перехідних положень Земельного кодексу України та пп. 5 п. 5 ст. 186 Земельного кодексу України).

Запропонувати Тагулич Валентині Михайлівні звернутись до державного реєстратора для реєстрації права власності на земельні ділянки у встановленому порядку.

31. Відмовити у затвердженні технічної документації із землеустрою щодо встановлення (відновлення) меж земельної ділянки в натурі (на місцевості) гр. Няйко Івана Григоровича 01.03 для ведення особистого селянського господарства в межах с. Слобода-Комарівці, Чернівецького району Чернівецької області (підстава: п. 1 Перехідних положень Земельного кодексу України та пп. 5 п. 5 ст. 186 Земельного кодексу України).

Запропонувати Няйко Івану Григоровичу звернутись до державного реєстратора для реєстрації права власності на земельну ділянку у встановленому порядку.

32. Відмовити у затвердженні технічної документації із землеустрою щодо встановлення (відновлення) меж земельних ділянок в натурі (на місцевості) Мандрик Марії Дмитрівни 01.03 Для ведення особистого селянського господарства в межах с. Банилів-Підгірний, Чернівецького району Чернівецької області (підстава: п. 1 Перехідних положень Земельного кодексу України та пп. 5 п. 5 ст. 186 Земельного кодексу України).

Запропонувати Мандрик Марії Дмитрівні звернутись до державного реєстратора для реєстрації права власності на земельні ділянки у встановленому порядку.

33. Відмовити у затвердженні технічної документації із землеустрою щодо встановлення (відновлення) меж земельних ділянок в натурі (на місцевості) Кирилюку Олександрю Георгійовичу для будівництва та обслуговування житлового будинку,

порядку.

37. Відмовити у затвердженні технічної документації із землеустрою щодо встановлення (відновлення) меж земельних ділянок в натурі (на місцевості) для будівництва та обслуговування житлового будинку, господарських будівель і споруд (присадибна ділянка) та ведення особистого селянського господарства гр. Горещький Траян Іванович с. Давидівка, Сторожинецької міської ради Чернівецького району, Чернівецької області (підстава: п. 1 Перехідних положень Земельного кодексу України та пп. 5 п. 5 ст. 186 Земельного кодексу України).

Запропонувати Горещькому Траяну Івановичу звернутись до державного реєстратора для реєстрації права власності на земельні ділянки у встановленому порядку.

38. Відмовити у затвердженні технічної документації із землеустрою щодо встановлення (відновлення) меж земельних ділянок в натурі (на місцевості) гр. Барановському Леоніду Івановичу для будівництва та обслуговування житлового будинку, господарських будівель і споруд в с. Комарівці, вул. Центральна, 26 та ведення особистого селянського господарства в с. Комарівці, вул. Н.Яремчука, Чернівецького району, Чернівецької області (підстава: п. 1 Перехідних положень Земельного кодексу України та пп. 5 п. 5 ст. 186 Земельного кодексу України).

Запропонувати Барановському Леоніду Івановичу звернутись до державного реєстратора для реєстрації права власності на земельні ділянки у встановленому порядку.

39. Відмовити у затвердженні технічної документації із землеустрою щодо встановлення (відновлення) меж земельних ділянок в натурі (на місцевості) для ведення особистого селянського господарства гр. Яромій Зоя Миколаївна с. Давидівка, Сторожинецької міської ради Чернівецького району, Чернівецької області (підстава: п. 1 Перехідних положень Земельного кодексу України та пп. 5 п. 5 ст. 186 Земельного кодексу України).

Запропонувати Яромій Зои Миколаївні звернутись до державного реєстратора для реєстрації права власності на земельні ділянки у встановленому порядку.

40. Відмовити у затвердженні технічної документації із землеустрою щодо встановлення (відновлення) меж земельної ділянки в натурі (на місцевості) для будівництва та обслуговування житлового будинку, господарських будівель і споруд (присадибна ділянка) (02.01) гр. Губаль Наталія Гаврилівна в с. Ясени, вул. Ясенська, 787 Чернівецького району, Чернівецької області, у зв'язку із розбіжністю адресної частини у витязі про реєстрацію права власності на нерухоме майно та у відомостях з Державного земельного кадастру.

29	<p>Про розгляд заяви Яковишиної О.М.</p>	<p>Відмовити Яковишиній Ользі Михайлівні щодо укладання договору оренди (на праві переходу оренди земельної ділянки після смерті фізичної особи-орендаря) земельної ділянки з кадастровим номером 7324510100:01:005:0499, площею 0,0035 га для будівництва та обслуговування будівель торгівлі в м.Сторожинець по вул. Видинівського, у зв'язку із закінченням терміну дії договору оренди землі укладеного між Сторожинецькою міською радою та Фештригою Наталією Василівною.</p>	<p>Підтримати запропонований проєкт рішення За <u>4</u> Проти _____ Утримався <u>2</u></p>
30	<p>Про затвердження технічної документації із землеустрою щодо встановлення (відновлення) меж земельної ділянки в натурі (на місцевості)"Чернівецького обласного Об'єднання Української Церкви Християн Віри Євангельської" 02.01 Для будівництва і обслуговування житлового будинку, господарських будівель і споруд (присадибна ділянка) по вулиці Центральна, 81 в межах с. Давидівка, Чернівецького району, Чернівецької області та передачі Чернівецькому обласному Об'єднанню Української Церкви Християн Віри Євангельської (код ЄДРПОУ: 21432749) в постійне користування земельної ділянки з кадастровим номером 7324583000:01:005:0052, площею 0,1378 га для будівництва і обслуговування житлового будинку, господарських будівель і споруд (присадибна ділянка) у зв'язку із невідповідністю пп. в п.2 ст.92 Земельного кодексу України.</p>	<p>1. Відмовити у затвердженні технічної документації із землеустрою щодо встановлення (відновлення) меж земельної ділянки в натурі (на місцевості)"Чернівецького обласного Об'єднання Української Церкви Християн Віри Євангельської" 02.01 Для будівництва і обслуговування житлового будинку, господарських будівель і споруд (присадибна ділянка) по вулиці Центральна, 81 в межах с. Давидівка, Чернівецького району, Чернівецької області та передачі Чернівецькому обласному Об'єднанню Української Церкви Християн Віри Євангельської (код ЄДРПОУ: 21432749) в постійне користування земельної ділянки з кадастровим номером 7324583000:01:005:0052, площею 0,1378 га для будівництва і обслуговування житлового будинку, господарських будівель і споруд (присадибна ділянка) у зв'язку із невідповідністю пп. в п.2 ст.92 Земельного кодексу України.</p>	<p>Підтримати запропонований проєкт рішення За <u>6</u> Проти _____ Утримався _____</p> <p>Пропозиції: <i>Зняти з передку демомо у зв'язку з задоволенням.</i></p>
31	<p>Про розгляд заяв з приводу затвердження детальних планів території</p>	<p>1. Затвердити містобудівну документацію «Детальний план території для будівництва та обслуговування житлового будинку, господарських будівель і споруд в с. Слобода-Комарівці на території, що охоплює земельну ділянку з кадастровим номером 7324588300:01:001:0157, площею 0,25 га», яка перебуває у власності Проданик Галини Іванівна.</p> <p>2. Затвердити містобудівну документацію «Детальний план території для будівництва та обслуговування житлового будинку, господарських будівель і споруд в с. Панка на території, що охоплює земельну ділянку з кадастровим номером: 7324584500:02:002:0009, площею 0,1335 га», яка перебуває у власності Шелегона Ростислава Ярославовича.</p> <p>3. Затвердити містобудівну документацію «Детальний план території для будівництва та обслуговування багатоквартирного житлового будинку по вул. Б. Хмельницького в м. Сторожинець на території, що охоплює земельну ділянку з кадастровим номером 7324510100:03:002:0236, площею 0,0649 га», яка перебуває у власності Павел Маргарети Мірчівни.</p> <p>4. Затвердити містобудівну документацію «Детальний план території для будівництва та обслуговування житлового будинку, господарських будівель і споруд в с. Панка на території, що охоплює земельні ділянки з кадастровим номером:</p>	<p>Підтримати запропонований проєкт рішення За <u>6</u> Проти _____ Утримався _____</p> <p>Пропозиції:</p>

<p>32</p> <p>Про надання дозволу на розроблення містобудівної документації (детального плану території)</p>	<p>7324584500:02:001:0715, площею 0,2003 га та 7324584500:02:001:0333, площею 0,31», які перебувають у власності Семанчук Зінаїди Іванівни та Чобан Галини Іванівни.</p> <p>5. Затвердити містобудівну документацію «Детальний план території для будівництва та обслуговування будівель торгівлі по провул. Б. Хмельницького в м. Сторожинець на території, орієнтовною площею 0,03 га», яка перебуває у комунальній власності.</p> <p>6. Затвердити містобудівну документацію «Детальний план території для будівництва та обслуговування адміністративних будинків, офісних будівель, компаній, які займаються підприємницькою діяльністю, пов'язаною з отриманням прибутку» по вул. Глибочка в м. Сторожинець на території, що охоплює земельну ділянку з кадастровим номером: 7324510100:04:002:0073, площею 0,37 га», яка перебуває у комунальній власності.</p> <p>7. Затвердити містобудівну документацію «Детальний план території для будівництва та обслуговування об'єктів фізичної культури та спорту» в с. Панка на території, що охоплює земельну ділянку з кадастровим номером: 7324584500:02:004:0200, площею 20,00 га», яка перебуває у комунальній власності.</p> <p>8. Визначити, що детальні плани території, зазначені у пунктах 1-7 цього рішення, є невід'ємною складовою частиною містобудівної документації – Генеральних планів м. Сторожинець, с. Слобода-Комарівці та с. Панка.</p>	<p>Підтримати запропонований проєкт рішення</p> <p>За <u>6</u></p> <p>Проти _____</p> <p>Утримався _____</p> <p>Пропозиції:</p> <p>1. Надати дозвіл на розроблення містобудівної документації (детального плану території) «для будівництва та обслуговування будівель торгівлі», по вул. Ольги Княгині, 4 в м. Сторожинець, на території, що включає земельну ділянку з кадастровим номером 7324510100:01:001:0335, площею 0,1000 га, із цільовим призначенням «для будівництва і обслуговування житлового будинку, господарських будівель і споруд», яка перебуває у власності Ткачука Василя Миколайовича (підстава: заява гр. Ткачука В.М. від 22.02.2024 № 192, Витяг з Державного реєстру речових прав на нерухоме майно від 21.08.2015 № 42649624).</p> <p>2. Надати дозвіл на розроблення містобудівної документації (детального плану території) «для будівництва та обслуговування будівель торгівлі», по вул. Чернівецька, 131 в м. Сторожинець, на території, що включає земельну ділянку з кадастровим номером 7324510100:01:004:0808, площею 0,0926 га, із цільовим призначенням «для будівництва і обслуговування житлового будинку, господарських будівель та і споруд», яка перебуває у власності гр. Поверги Ольги Володимирівни (підстава: заява гр. Поверги О.В. від 25.03.2024 № 299, Витяг з Державного реєстру речових прав на нерухоме майно від 14.11.2023 № 354285901).</p> <p>3. Надати дозвіл на розроблення містобудівної документації (детального плану</p>
---	--	---

території) «для будівництва та обслуговування будівель торгівлі» по вул. Чернівецька в м. Сторожинець, на території, що включає земельну ділянку з кадастровим номером 7324510100:01:004:0417, площею 0,0178 га, із цільовим призначенням «для ведення особистого селянського господарства», яка перебуває у власності Поверги Ольги Володимирівни (підстава: заява гр. Поверги О.В. від 25.03.2024 № 298, Витяг з Державного реєстру речових прав на нерухоме майно від 16.11.2023 № 354594180).

4. Надати дозвіл на розроблення містобудівної документації (детального плану території) «для розміщення і експлуатації основних, підсобних і допоміжних будівель та споруд підприємств переробної, машинобудівної та іншої промисловості» по вул. Довбуша, 3-К в с. Банилів-Підгірний, на території, що включає земельну ділянку з кадастровим номером 7324580500:03:004:0513, площею 0,075 га, із цільовим призначенням «для ведення товарного сільськогосподарського виробництва», яка перебуває у комунальній власності (підстава: заява гр. Могок А.М. від 27.03.2024 № 311, Витяг з Державного реєстру речових прав на нерухоме майно від 19.03.2024 № 370520348).

5. Відмовити у наданні дозволу на розроблення містобудівної документації (детального плану території) «для будівництва і обслуговування житлового будинку, господарських будівель і споруд» по вул. Польова, 122 в с. Ропча, на території, орієнтовною площею 0,25 га, яка перебуває у комунальній власності у зв'язку із тим, що дана територія розташована в санітарно-захисній зоні від кладовища (підстава: заява гр. Шубрана К.І., від 22.03.2024 № 292, Свідчення про право власності на нерухоме майно від 15.07.2009, серія та номер: САС № 242365).

Голова постійної комісії
Секретар постійної комісії
Заступник голови комісії
Члени комісії:

Аліна ДІДИЧ
Павло БОГАТИР
Анатолій ФЕТЕЙ
Василь АНТОНЮК
Василь БОЙЧУК
Григорій СУМАРЮК

Юрій ТИНОК
Іван ЛОСІК
Іван КРИВКО
Марія ІФТЕМІЙЧУК