

СТОРОЖИНЕЦЬКА МІСЬКА РАДА
ПРОТОКОЛ

засідання постійної комісії з питань регулювання земельних відносин, архітектури, будівництва та перспективного планування
від 29 липня 2024 року м.Сторожинець

Голова комісії: Сівец А.О.

Присутні члени комісії: Корамеш І.Р., Байцга В.О., Ананова В.С., Кривко І.М.

Відсутні члени комісії: _____

Присутні запрошені: Мажик М.В., Савіцький В.В., Байцга В.О., Венетова І.І.

Доповідає: Сімова І.П.

ПОРЯДОК ДЕННИЙ:

№ п/п/	Зміст питань що розглядаються	Проект рішення	Пропозиції та рекомендації комісії
1	<p>Про розгляд заяв громадян з приводу затвердження ехнічних документаций із землеустрою щодо встановлення (відновлення) меж земельних ділянок в натурі (на місцевості) та передачу їх безоплатно у власність</p>	<p>Проект рішення</p>	<p>Пропозиції та рекомендації комісії</p>
	<p>1. Затвердити технічну документацію із землеустрою щодо встановлення (відновлення) меж земельної ділянки в натурі (на місцевості) для будівництва і обслуговування житлового будинку, господарських будівель і споруд (присадибна ділянка) що знаходиться в м. Сторожинець, вул. Б. Хмельницького, 145, Чернівецького району, Чернівецької області гр. Федорян Аврорі Іллівні та передаги гр. Федорян Аврорі Іллівні безоплатно у власність земельну ділянку з кадастровим номером 7324510100:03:007:0608, площею 0,1000 га, для будівництва і обслуговування житлового будинку, господарських будівель і споруд (присадибна ділянка) в м. Сторожинець, вул. Б. Хмельницького, 145 (підстава: заява гр. А.І. Федорян, що зареєстрована 31.05.2024 р. № 497 (ЦНАП), витяг з Державного земельного кадастру про земельну ділянку від 28.03.2024р. №НВ-1800210452024, свідоцтво про право на спадщину за заповітом).</p>	<p>2. Затвердити технічну документацію із землеустрою щодо встановлення (відновлення) меж земельної ділянки в натурі (на місцевості) гр. Лутанюк Андрія Георгійовича для будівництва і обслуговування житлового будинку, господарських будівель і споруд (присадибна ділянка) по вулиці Костенко Л., 6, в межах с. Панка Чернівецького району, Чернівецької області та передаги гр. Лутанюку Андрію Георгійовичу безоплатно у власність земельну ділянку з кадастровим номером 7324584500:02:003:0395, площею 0,2393 га, для будівництва і обслуговування житлового будинку, господарських будівель і споруд</p>	<p>Підтримати запропонований проєкт рішення За _____ Проти _____ Утримався _____ Пропозиції: <u>31 во 28 вилучено</u> <u>За-5.</u> <u>329 во 40 вилучено</u> <u>За-3</u> <u>Іванч-2.</u></p>

(присадибна ділянка) в с. Панка, вул. Л. Костенко, 6 (підстава: заява гр. А.Г. Лутанюка, що зареєстрована 06.06.2024 р. за № 523 (ЦНАП), витяг з Державного земельного кадастру про земельну ділянку від 04.06.2024 №7400432042024, інформація з Державного реєстру речових прав на нерухоме майно та Реєстру прав власності на нерухоме майно, Державного реєстру Іпотек, Єдиного реєстру заборон відчуження об'єктів нерухомого майна щодо суб'єкта від 18.07.2024 р. №387297217, реєстраційний номер об'єкта нерухомого майна: 2922212573060).

3. Затвердити технічну документацію із землеустрою щодо встановлення (відновлення) меж земельної ділянки в натурі (на місцевості) для будівництва і обслуговування житлового будинку, господарських будівель і споруд (присадибна ділянка) (02.01) гр. Губаль Наталія Гаврилівна в с. Ясени, вул. Ясенська, 787 Чернівецького району Чернівецької області та передати гр. Долінській Наталії Гаврилівні безоплатно у власність земельну ділянку з кадастровим номером 7324585500:01:008:0058, площею 0,2500 га, для будівництва і обслуговування житлового будинку, господарських будівель і споруд (присадибна ділянка) в с. Ясени, вул. Ясенська, 3 (підстава: заява гр. Н.Г. Долінської, що зареєстрована 09.07.2024 р. за № 625 (ЦНАП), витяг з Державного земельного кадастру про земельну ділянку від 28.02.2024 №НВ-0500293852024, інформація з Державного реєстру речових прав на нерухоме майно та Реєстру прав власності на нерухоме майно, Державного реєстру Іпотек, Єдиного реєстру заборон відчуження об'єктів нерухомого майна щодо суб'єкта від 18.07.2024 р. №387372033, реєстраційний номер об'єкта нерухомого майна 2956692273060).

4. Затвердити технічну документацію із землеустрою щодо встановлення (відновлення) меж земельної ділянки в натурі (на місцевості) для будівництва і обслуговування житлового будинку, господарських будівель і споруд (присадибна ділянка) (02.01) гр. Томка Іван Костянтинович в с. Костинці, вул. Брусавецька, 5 Чернівецького району Чернівецької області та передати гр. Томку Івану Костянтиновичу безоплатно у власність земельну ділянку з кадастровим номером 7324585500:01:006:0094, площею 0,2382 га, для будівництва і обслуговування житлового будинку, господарських будівель і споруд (присадибна ділянка) в с. Костинці, вул. Брусавецька, 5 (підстава: заява гр. І.К. Томки, що зареєстрована 09.07.2024 р. за № 627 (ЦНАП), витяг про державну реєстрацію прав від 26.09.2012р. №35625763, витяг з Державного земельного кадастру про земельну ділянку від 02.07.2024 №НВ-6800438462024, інформація з Державного реєстру речових прав на нерухоме майно та Реєстру прав власності на нерухоме майно, Державного реєстру Іпотек, Єдиного реєстру заборон відчуження об'єктів нерухомого майна щодо об'єкта нерухомого майна від 18.07.2024 р. №387372896, реєстраційний номер майна: 37470924).

5. Затвердити технічну документацію із землеустрою щодо встановлення (відновлення) меж земельної ділянки в натурі (на місцевості) для будівництва і обслуговування житлового будинку, господарських будівель і споруд (присадибна ділянка) (02.01) гр. Сакало Олександра Іванівна в с. Ясени, вул. Селищна, 34 Чернівецького району Чернівецької області та передати гр. Сакало Олександрі Іванівні безоплатно у власність земельну ділянку з кадастровим номером 7324585500:01:004:0080, площею 0,2500 га, для будівництва і обслуговування житлового будинку, господарських будівель і споруд (присадибна ділянка) в с. Ясени, вул.

Селищна, 34 (підстава: заява гр. О.І. Сакало, що зареєстрована 09.07.2024 р. за № 626 (ЦНАП), витяг з Державного земельного кадастру про земельну ділянку від 03.07.2024 №НВ-5300576972024, інформація з Державного реєстру речових прав на нерухоме майно та Реєстру прав власності на нерухоме майно, Державного реєстру Іпотек, Єдиного реєстру заборон відчуження об'єктів нерухомого майна щодо об'єкта нерухомого майна від 18.07.2024 р. №387373513, реєстраційний номер об'єкта нерухомого майна: 1296637273245).

6. Затвердити технічну документацію із землеустрою щодо встановлення (відновлення) меж земельної ділянки в натурі (на місцевості) для будівництва і обслуговування житлового будинку, господарських будівель і споруд (присадибна ділянка) гр. Москалюк Борис Васильович в м. Сторожинець, с. Бобівці, вул. Вишнева, 43 Сторожинецької міської ради Чернівецького району, Чернівецької області та передати гр. Москалюку Борису Васильовичу безоплатно у власність земельну ділянку з кадастровим номером 7324581000:01:001:0232, площею 0,2500 га, для будівництва і обслуговування житлового будинку, господарських будівель і споруд (присадибна ділянка) в с. Бобівці, вул. Вишнева, 43 (підстава: заява гр Б.В. Москалюка, що зареєстрована 10.07.2024 р. за № 632 (ЦНАП), витяг з Державного земельного кадастру про земельну ділянку від 01.07.2024р. №НВ-2600519672024, інформація з Державного реєстру речових прав на нерухоме майно та Реєстру прав власності на нерухоме майно, Державного реєстру Іпотек, Єдиного реєстру заборон відчуження об'єктів нерухомого майна щодо суб'єкта від 18.07.2024 р. № 387373950, реєстраційний номер об'єкта нерухомого майна 2884984273060).

7. Затвердити технічну документацію із землеустрою щодо встановлення (відновлення) меж земельної ділянки в натурі (на місцевості) для будівництва і обслуговування житлового будинку, господарських будівель і споруд (присадибна ділянка) (02.01) гр. Кривко Каріна Дмитрівна в с. Нові Бросківці, вул. Українська, 30 Чернівецького району Чернівецької області та передати гр. Кривко Каріні Дмитрівні безоплатно у власність земельну ділянку з кадастровим номером 7324587500:01:004:0076, площею 0,2500 га, для будівництва і обслуговування житлового будинку, господарських будівель і споруд (присадибна ділянка) в с. Нові Бросківці, вул. Українська, 30 (підстава: заява гр. К.Д. Кривко, що зареєстрована 11.07.2024 р. за № 634 (ЦНАП), витяг з Державного земельного кадастру про земельну ділянку від 03.07.2024р. №НВ-3200815002024, інформація з Державного реєстру речових прав на нерухоме майно та Реєстру прав власності на нерухоме майно, Державного реєстру Іпотек, Єдиного реєстру заборон відчуження об'єктів нерухомого майна щодо суб'єкта від 18.07.2024р. №387374285, реєстраційний номер об'єкта нерухомого майна 2757270273060).

8. Затвердити технічну документацію із землеустрою щодо встановлення (відновлення) меж земельної ділянки в натурі (на місцевості) для будівництва і обслуговування житлового будинку, господарських будівель і споруд (присадибна ділянка) (02.01) гр. Чобану Олена Михайлівна в с. Ропча, вул. Емінеску М., 119 Чернівецького району Чернівецької області та передати гр. Чобану Олені Михайлівні безоплатно у власність земельну ділянку з кадастровим номером 7324588000:02:002:0431, площею 0,2204 га, для будівництва і обслуговування житлового будинку, господарських будівель і споруд (присадибна ділянка) в с. Ропча, вул.

Емінеску М., 119 (підстава: заява гр. О.М. Чобану, що зареєстрована 08.07.2024 р. за № 618 (ЦНАП), витяг з Державного земельного кадастру про земельну ділянку від 03.07.2024р. №НВ-5100835752024, інформація з Державного реєстру речових прав на нерухоме майно та Реєстру прав власності на нерухоме майно, Державного реєстру Іпотек, Єдиного реєстру заборон відчуження об'єктів нерухомого майна щодо суб'єкта від 18.07.2024 р. №387371509, реєстраційний номер об'єкта нерухомого майна 2848603873060).

9. Затвердити технічну документацію із землеустрою щодо встановлення (відновлення) меж земельної ділянки в натурі (на місцевості) для будівництва і обслуговування житлового будинку, господарських будівель і споруд (присадибна ділянка) гр. Крупчак Олена Василівна с. Давидівка, вул. Молодіжна, 83 Сторожинецької міської ради Чернівецького району, Чернівецької області та передати гр. Крупчак Олені Василівні безоплатно у власність земельну ділянку з кадастровим номером 7324583000:01:004:0027, площею 0,1935 га, для будівництва і обслуговування житлового будинку, господарських будівель і споруд (присадибна ділянка) в с. Давидівка, вул. Молодіжна, 83 (підстава: заява гр. О.В. Крупчак, що зареєстрована 05.06.2024 р. за № 515 (ЦНАП), витяг з Державного земельного кадастру про земельну ділянку від 23.05.2024р. №НВ-3200669962024, інформація з Державного реєстру речових прав на нерухоме майно та Реєстру прав власності на нерухоме майно, Державного реєстру Іпотек, Єдиного реєстру заборон відчуження об'єктів нерухомого майна щодо об'єкта нерухомого майна від 18.07.2024 р. №387295877, реєстраційний номер об'єкта нерухомого майна 2900170073060).

10. Затвердити технічну документацію із землеустрою щодо встановлення (відновлення) меж земельної ділянки в натурі (на місцевості) для будівництва і обслуговування житлового будинку, господарських будівель і споруд (присадибна ділянка) гр. Зубахін Григорій Михайлович с. Комарівці, вул. Лісова, 1 Сторожинецької міської ради Чернівецького району Чернівецької області та передати гр. Зубахіну Григорію Михайловичу безоплатно у власність земельну ділянку з кадастровим номером 7324585000:02:004:0414, площею 0,1629 га, для будівництва і обслуговування житлового будинку, господарських будівель і споруд (присадибна ділянка) в с. Комарівці, вул. Лісова, 1. (підстава: заява гр. Г.М. Зубахіна, що зареєстрована 31.05.2024 р. за №501 (ЦНАП), витяг з Державного земельного кадастру про земельну ділянку від 14.05.2024р. №НВ-3500383532024, інформація з Державного реєстру речових прав на нерухоме майно та Реєстру прав власності на нерухоме майно, Державного реєстру Іпотек, Єдиного реєстру заборон відчуження об'єктів нерухомого майна щодо об'єкта нерухомого майна від 18.07.2024 р. №387299897, реєстраційний номер об'єкта нерухомого майна 2875284873060).

11. Затвердити технічну документацію із землеустрою щодо встановлення (відновлення) меж земельної ділянки в натурі (на місцевості) для будівництва і обслуговування житлового будинку, господарських будівель і споруд (присадибна ділянка) (02.01) гр. Смерека Олеся Анатоліївна в с. Нові Бросківці, вул. Ставкова, 1 Чернівецького району Чернівецької області та передати гр. Смереці Олесі Анатоліївні безоплатно у власність земельну ділянку з кадастровим номером 7324587500:01:003:0037, площею 0,2500 га, для будівництва і

обслуговування житлового будинку, господарських будівель і споруд (присадибна ділянка) в с. Нові Бросківці, вул. Ставкова, 1 (підстава: заява гр. О.А. Смереки, що зареєстрована 31.05.2024 р. за №507 (ЦНАП), витяг з Державного земельного кадастру про земельну ділянку від 17.04.2024р. №НВ-6100364402024, інформація з Державного реєстру речових прав на нерухоме майно та Реєстру прав власності на нерухоме майно, Державного реєстру Іпотек, Єдиного реєстру заборон відчуження об'єктів нерухомого майна щодо суб'єкта від 18.07.2024 р. №387300567, реєстраційний номер об'єкта нерухомого майна 2843996273060).

12. Затвердити технічну документацію із землеустрою щодо встановлення (відновлення) меж земельної ділянки в натурі (на місцевості) для будівництва і обслуговування житлового будинку, господарських будівель і споруд (присадибна ділянка) (02.01) гр. Козак Омелян Ілліч в с.Костинці, вул. Загорбянська, 36 Чернівецького району Чернівецької області та передати гр. Козаку Омеляну Іллічу у власність земельну ділянку з кадастровим номером 7324585500:01:006:0078, площею 0,2500 га, для будівництва і обслуговування житлового будинку, господарських будівель і споруд (присадибна ділянка) в с.Костинці, вул. Загорбянська, 36 (підстава: заява гр. О.І. Козака, що зареєстрована 12.06.2024 р. за №541(ЦНАП), витяг з Державного земельного кадастру про земельну ділянку від 03.06.2024р. №НВ-1200463912024, інформація з Державного реєстру речових прав на нерухоме майно та Реєстру прав власності на нерухоме майно, Державного реєстру Іпотек, Єдиного реєстру заборон відчуження об'єктів нерухомого майна щодо суб'єкта від 18.07.2024 р. №387302484, реєстраційний номер майна 27324438).

13. Затвердити технічну документацію із землеустрою щодо встановлення (відновлення) меж земельної ділянки в натурі (на місцевості) для будівництва і обслуговування житлового будинку, господарських будівель і споруд (присадибна ділянка) гр. Крижня Наталя Анатоліївна в м.Сторожинець, вул. Шекспіра, 16 Сторожинецької міської ради Чернівецького району Чернівецької області та передати гр. Крижня Наталі Анатоліївні у власність земельну ділянку з кадастровим номером 7324510100:03:004:0590, площею 0,0582 га, для будівництва і житлового будинку, господарських будівель і споруд (присадибна ділянка) в м.Сторожинець, вул. Шекспіра, 16 (підстава: заява гр. Н.А. Крижня, що зареєстрована 07.07.2024 р. за №645 (ЦНАП), витяг з Державного земельного кадастру про земельну ділянку від 17.10.2023р. №НВ-6300611922023, інформація з Державного реєстру речових прав на нерухоме майно та Реєстру прав власності на нерухоме майно, Державного реєстру Іпотек, Єдиного реєстру заборон відчуження об'єктів нерухомого майна щодо об'єкта нерухомого майна від 19.07.2024 р. №387515829, реєстраційний номер майна 6740273).

14. Затвердити технічну документацію із землеустрою щодо встановлення (відновлення) меж земельної ділянки в натурі (на місцевості) для будівництва і обслуговування житлового будинку, господарських будівель і споруд (присадибна ділянка) гр. Столяр Іван Васильович м.Сторожинець, вул. Шекспіра, 8 Сторожинецької міської ради Чернівецького району Чернівецької області та передати гр. Столяру Івану Васильовичу у власність земельну ділянку з кадастровим номером 7324510100:03:004:0599, площею 0,0783 га, для будівництва і обслуговування житлового будинку, господарських будівель і споруд (присадибна ділянка) в

м.Сторожинець, вул. Шекспіра, 8 (підстава: заява гр. І.В.Столяра, що зареєстрована 02.07.2024 р. за №601 (ЦНАП), витяг з Державного земельного кадастру про земельну ділянку від 07.06.2024р. №НВ-4800394752024, інформація з Державного реєстру речових прав на нерухоме майно та Реєстру прав власності на нерухоме майно, Державного реєстру Іпотек, Єдиного реєстру заборон відчуження об'єктів нерухомого майна щодо суб'єкта від 18.07.2024 р. №387303884, реєстраційний номер об'єкта нерухомого майна 2920591773060).

15. Затвердити технічну документацію із землеустрою щодо встановлення (відновлення) меж земельної ділянки в натурі (на місцевості) для будівництва і обслуговування житлового будинку, господарських будівель і споруд (присадибна ділянка) гр. Павлюк Вадим Григорович с.Давидівка, вул. Центральна, 116 Сторожинецької міської ради Чернівецького району Чернівецької області та передати гр. Павлюку Вадиму Григоровичу у власність земельну ділянку з кадастровим номером 7324583000-02:003:0139, площею 0,2500 га, для будівництва і обслуговування житлового будинку, господарських будівель і споруд (присадибна ділянка) в с.Давидівка, вул. Центральна, 116 (підстава: заява гр. В.Г.Павлюка, що зареєстрована 02.07.2024 р. за №600 (ЦНАП), витяг з Державного земельного кадастру про земельну ділянку від 27.06.2024р. №НВ-1200518152024, інформація з Державного реєстру речових прав на нерухоме майно та Реєстру прав власності на нерухоме майно, Державного реєстру Іпотек, Єдиного реєстру заборон відчуження об'єктів нерухомого майна щодо об'єкта нерухомого майна від 18.07.2024 р. №387369526, реєстраційний номер об'єкта нерухомого майна 2294377473245).

16. Затвердити технічну документацію із землеустрою щодо встановлення (відновлення) меж земельної ділянки в натурі (на місцевості) для будівництва і обслуговування житлового будинку, господарських будівель і споруд (присадибна ділянка) гр. Кацяляк Василь Вікторович с.Стара Жадова, вул. Набережна, 2 Сторожинецької міської ради Чернівецького району Чернівецької області та передати гр. Кацяляку Василю Вікторовичу у власність земельну ділянку з кадастровим номером 7324589500-04:006:0303, площею 0,2432 га, для будівництва і обслуговування житлового будинку, господарських будівель і споруд (присадибна ділянка) в с.Стара Жадова, вул. Набережна, 2 (підстава: заява гр. В.В.Кацяляка, що зареєстрована 02.07.2024 р. за №597 (ЦНАП), витяг з Державного земельного кадастру про земельну ділянку від 01.07.2024р. №НВ-1200524142024, інформація з Державного реєстру речових прав на нерухоме майно та Реєстру прав власності на нерухоме майно, Державного реєстру Іпотек, Єдиного реєстру заборон відчуження об'єктів нерухомого майна щодо суб'єкта від 18.07.2024 р. №387369976, реєстраційний номер об'єкта нерухомого майна 2901945773060).

17. Затвердити технічну документацію із землеустрою щодо встановлення (відновлення) меж земельної ділянки в натурі (на місцевості) гр. Сороцький Сергій Іванович для будівництва і обслуговування житлового будинку, господарських будівель і споруд (присадибна ділянка) яка розташована в с.Стара Жадова, вул. Прибережна, 14 Чернівецького району Чернівецької області та передати гр. Сороцькому Сергію Івановичу у власність земельну ділянку з кадастровим номером 7324589500-04:002:0382, площею 0,2314 га, для будівництва і

		<p>обслуговування житлового будинку, господарських будівель і споруд (присадибна ділянка) в с.Стара Жадова, вул. Прибережна, 14 (підстава: заява гр. С.І Сороцького, що зареєстрована 04.07.2024 р. за №606 (ЦНАП), витяг з Державного земельного кадастру про земельну ділянку від 25.06.2024р. №НВ-4600546332024, інформація з Державного реєстру речових прав на нерухоме майно та Реєстру прав власності на нерухоме майно, Державного реєстру Іпотек, Єдиного реєстру заборон відчуження об'єктів нерухомого майна щодо об'єкта нерухомого майна від 18.07.2024 р. №387370703, реєстраційний номер об'єкта нерухомого майна 2933324673060).</p> <p>18. Затвердити технічну документацію із землеустрою щодо встановлення (відновлення) меж земельної ділянки в натурі (на місцевості) для будівництва і обслуговування житлового будинку, господарських будівель і споруд (присадибна ділянка) гр. Вайпан Ольга Антонівна с.Дібрівка, вул. Полянська, 27 Сторожинської міської ради Чернівецького району Чернівецької області та передати гр. Вайпан Ользі Антонівні у власність земельну ділянку з кадастровим номером 7324589500:01:002:0102, площею 0,2500 га, для будівництва і обслуговування житлового будинку, господарських будівель і споруд (присадибна ділянка) в с.Дібрівка, вул. Полянська, 27 (підстава: заява гр. О.А. Вайпан, що зареєстрована 08.07.2024 р. за №614 (ЦНАП), витяг з Державного земельного кадастру про земельну ділянку від 26.06.2024р. №НВ-4800424172024, інформація з Державного реєстру речових прав на нерухоме майно та Реєстру прав власності на нерухоме майно, Державного реєстру Іпотек, Єдиного реєстру заборон відчуження об'єктів нерухомого майна щодо суб'єкта від 18.07.2024 р. №387371040, реєстраційний номер об'єкта нерухомого майна 2854972473060).</p> <p>19. Затвердити технічну документацію із землеустрою щодо встановлення (відновлення) меж земельної ділянки в натурі (на місцевості) для будівництва і обслуговування житлового будинку, господарських будівель і споруд (присадибна ділянка) гр. Порфір'єва Параска Іванівна с.Нова Жадова, вул. Станівська, 40 Сторожинської міської ради Чернівецького району Чернівецької області та передати гр. Порфір'євій Парасці Іванівні у власність земельну ділянку з кадастровим номером 7324589500:03:003:0027, площею 0,2500 га, для будівництва і обслуговування житлового будинку, господарських будівель і споруд (присадибна ділянка) в с.Нова Жадова, вул. Станівська, 40 (підстава: заява гр. П.І Порфір'євої, що зареєстрована 01.07.2024 р. за №594 (ЦНАП), витяг з Державного земельного кадастру про земельну ділянку від 24.06.2024р. №НВ-0500624732024, інформація з Державного реєстру речових прав на нерухоме майно та Реєстру прав власності на нерухоме майно, Державного реєстру Іпотек, Єдиного реєстру заборон відчуження об'єктів нерухомого майна щодо об'єкта нерухомого майна від 18.07.2024 р. №387375174, реєстраційний номер майна 24647934).</p> <p>20. Затвердити технічну документацію із землеустрою щодо встановлення (відновлення) меж земельної ділянки в натурі (на місцевості) для будівництва і обслуговування житлового будинку, господарських будівель і споруд (присадибна ділянка) гр. Гринчук Тетяна Іванівна с.Давидівка, вул. Миру, 8 Сторожинської міської ради Чернівецького району Чернівецької області та передати гр. Гринчук Тетяні Іванівні у власність земельну ділянку з кадастровим</p>

номером 7324583000:01:004:0029, площею 0,2500 га, для будівництва і обслуговування житлового будинку, господарських будівель і споруд (присадибна ділянка) в с.Давидівка, вул. Миру, 8 (підстава: заява гр. Т. І. Гринчук, що зареєстрована 25.06.2024 р. за №586 (ЦНАП), витяг з Державного земельного кадастру про земельну ділянку від 07.06.2024р. №НВ-6300435142024, інформація з Державного реєстру речових прав на нерухоме майно та Реєстру прав власності на нерухоме майно, Державного реєстру Іпотек, Єдиного реєстру заборон відчуження об'єктів нерухомого майна щодо об'єкта нерухомого майна від 18.07.2024 р. №387375828, реєстраційний номер майна об'єкта нерухомого майна 2935567373060).

21. Затвердити технічну документацію із землеустрою щодо встановлення (відновлення) меж земельної ділянки в натурі (на місцевості) для будівництва і обслуговування житлового будинку, господарських будівель і споруд (присадибна ділянка) гр. Костинян Василь Михайлович с.Ропча, вул. Емінеску М., 50 Сторожинської міської ради Чернівецького району Чернівецької області та передати гр. Костиняну Василю Михайловичу у власність земельну ділянку з кадастровим номером 7324588000:02:002:0407, площею 0,2500 га, для будівництва і обслуговування житлового будинку, господарських будівель і споруд (присадибна ділянка) в с.Ропча, вул. Емінеску М., 50 (підстава: заява гр. В. М. Костиняна, що зареєстрована 24.06.2024 р. за №577 (ЦНАП), витяг з Державного земельного кадастру про земельну ділянку від 08.08.2022р. №НВ-3500684462022, інформація з Державного реєстру речових прав на нерухоме майно та Реєстру прав власності на нерухоме майно, Державного реєстру Іпотек, Єдиного реєстру заборон відчуження об'єктів нерухомого майна щодо об'єкта нерухомого майна від 18.07.2024 р. №387376461, реєстраційний номер майна 13666288).

22. Затвердити технічну документацію із землеустрою щодо встановлення (відновлення) меж земельної ділянки в натурі (на місцевості) гр. Галицька Марії Григорівні для будівництва і обслуговування житлового будинку, господарських будівель і споруд (присадибна ділянка) по вулиці Хмельницького Б., 77 в межах с. Заболоття Чернівецького району Чернівецької області та передати гр. Галицькій Марії Григорівні у власність земельну ділянку з кадастровим номером 7324587500:02:003:0026, площею 0,2500 га, для будівництва і обслуговування житлового будинку, господарських будівель і споруд (присадибна ділянка) в с.Заболоття, вул. Хмельницького Б., 77 (підстава: заява гр. М. Г. Галицької, що зареєстрована 14.06.2024 р. за №554 (ЦНАП), витяг з Державного земельного кадастру про земельну ділянку від 06.05.2024р. №НВ-3500367902024, інформація з Державного реєстру речових прав на нерухоме майно та Реєстру прав власності на нерухоме майно, Державного реєстру Іпотек, Єдиного реєстру заборон відчуження об'єктів нерухомого майна щодо об'єкта нерухомого майна від 18.07.2024 р. №387376992, реєстраційний номер об'єкта нерухомого майна 211259373245).

23. Затвердити технічну документацію із землеустрою щодо встановлення (відновлення) меж земельної ділянки в натурі (на місцевості) гр. Скидан Яни Юрївни для будівництва і обслуговування житлового будинку, господарських будівель і споруд (присадибна ділянка) по вулиці Прикордонна, 28 в межах с. Стара Жалова Чернівецького району Чернівецької області

та передати гр. Скидан Яні Юріївні у власність земельну ділянку з кадастровим номером 7324589500:04:005:0046, площею 0,2500 га, для будівництва і обслуговування житлового будинку, господарських будівель і споруд (присадибна ділянка) в с. Стара Жадова, вул. Прикордонна, 28 (підстава: заява гр. Я. Ю. Скидан, що зареєстрована 13.06.2024 р. за №546 (ЦНАП), витяг з Державного земельного кадастру про земельну ділянку від 05.06.2024р. №НВ-6300429312024, інформація з Державного реєстру речових прав на нерухоме майно та Реєстру прав власності на нерухоме майно, Державного реєстру Іпотек, Єдиного реєстру заборон відчуження об'єктів нерухомого майна щодо об'єкта нерухомого майна від 18.07.2024 р. №387377307, реєстраційний номер об'єкта нерухомого майна 2915936073060).

24. Затвердити технічну документацію із землеустрою щодо встановлення (відновлення) меж земельної ділянки в натурі (на місцевості) для будівництва і обслуговування житлового будинку, господарських будівель і споруд (присадибна ділянка) гр. Довгань Марина Степанівна с.Нові Бросківці, вул. Українська, 22 Сторожинецької міської ради Чернівецького району Чернівецької області та передати гр. Довгань Марині Степанівні у власність земельну ділянку з кадастровим номером 7324587500:01:004:0074, площею 0,2500 га, для будівництва і обслуговування житлового будинку, господарських будівель і споруд (присадибна ділянка) в с.Нові Бросківці, вул. Українська, 22 (підстава: заява гр. М. С. Довгань, що зареєстрована 18.06.2024 р. за №559 (ЦНАП), витяг з Державного земельного кадастру про земельну ділянку від 07.05.2024р. №НВ-4800344242024, інформація з Державного реєстру речових прав на нерухоме майно та Реєстру прав власності на нерухоме майно, Державного реєстру Іпотек, Єдиного реєстру заборон відчуження об'єктів нерухомого майна щодо суб'єкта від 18.07.2024 р. №387377580, реєстраційний номер майна 26552086).

25. Затвердити технічну документацію із землеустрою щодо встановлення (відновлення) меж земельної ділянки в натурі (на місцевості) для будівництва і обслуговування житлового будинку, господарських будівель і споруд (присадибна ділянка) гр. Василович Ольга Іванівна с.Костинці, вул. Головна, 15 Сторожинецької міської ради Чернівецького району Чернівецької області та передати гр. Василович Ользі Іванівні у власність земельну ділянку з кадастровим номером 7324585500:01:008:0070, площею 0,1283 га, для будівництва і обслуговування житлового будинку, господарських будівель і споруд (присадибна ділянка) в с.Костинці, вул. Головна, 15 (підстава: заява гр. О. І. Василович, що зареєстрована 03.07.2024 р. за №605 (ЦНАП), витяг з Державного земельного кадастру про земельну ділянку від 20.06.2024р. №НВ-3200771172024, інформація з Державного реєстру речових прав на нерухоме майно та Реєстру прав власності на нерухоме майно, Державного реєстру Іпотек, Єдиного реєстру заборон відчуження об'єктів нерухомого майна щодо суб'єкта від 22.07.2024 р. №387666214, реєстраційний номер об'єкта нерухомого майна 2882813573060).

26. Затвердити технічну документацію із землеустрою щодо встановлення (відновлення) меж земельної ділянки в натурі (на місцевості) для будівництва і обслуговування житлового будинку, господарських будівель і споруд (присадибна ділянка) гр. Опасць Євгеній Дмитрович м.Сторожинець, вул. Яремчука Н., 13 Сторожинецької міської ради Чернівецького району Чернівецької області та передати гр. Опайшо Євгенію Дмитровичу у власність земельну

ділянку з кадастровим номером 7324510100:04:001:0514, площею 0,0572 га, для будівництва і обслуговування житлового будинку, господарських будівель і споруд (присадибна ділянка) в м.Сторожинець, вул. Яремчука Н., 13 (підстава: заява гр. Є. Д. Опайца, що зареєстрована 18.07.2024 р. за №650 (ЦНАП), витяг з Державного земельного кадастру про земельну ділянку від 04.07.2024р. №НВ-6300492282024, інформація з Державного реєстру речових прав на нерухоме майно та Реєстру прав власності на нерухоме майно, Державного реєстру Іпотек, Єдиного реєстру заборон відчуження об'єктів нерухомого майна щодо суб'єкта від 22.07.2024 р. №387700427, реєстраційний номер майна 3082835).

27. Затвердити технічну документацію із землеустрою щодо встановлення (відновлення) меж земельної ділянки в натурі (на місцевості) для будівництва і обслуговування житлового будинку, господарських будівель і споруд (присадибна ділянка) гр. Павлюк Ольга Іванівна с. Давидівка Сторожинецької міської ради Чернівецького району Чернівецької області та передати гр. Павлюк Ользі Іванівні у власність земельну ділянку з кадастровим номером 7324583000:02:003:0140, площею 0,2035 га, для будівництва і обслуговування житлового будинку, господарських будівель і споруд (присадибна ділянка) в с. Давидівка (підстава: заява гр. О.І. Павлюк, що зареєстрована 19.07.2024 р. за №653 (ЦНАП), витяг з Державного земельного кадастру про земельну ділянку від 09.07.2024р. №НВ-3500481622024, архівний витяг з протоколу ХІІІ сесії ХХІІІ скликання Давидівської сільської ради від 05.05.2000 року рішення номер № 28/13-2000).

28. Затвердити технічну документацію із землеустрою щодо встановлення (відновлення) меж земельної ділянки в натурі (на місцевості) для будівництва і обслуговування житлового будинку, господарських будівель і споруд (присадибна ділянка) гр. Кордун Ніна Вікторівна с. Давидівка, вул.Центральна, 78 Сторожинецької міської ради Чернівецького району Чернівецької області та передати гр. Кордун Ніні Вікторівні у власність земельну ділянку з кадастровим номером 7324583000:02:004:0037, площею 0,2500 га, для будівництва і обслуговування житлового будинку, господарських будівель і споруд (присадибна ділянка) в с. Давидівка, вул.Центральна, 78 (підстава: заява гр. Н.В. Кордун, що зареєстрована 19.06.2024 р. за №562 (ЦНАП), витяг з Державного земельного кадастру про земельну ділянку від 10.06.2024р. №НВ-2600476332024, витяг з Державного реєстру речових прав від 05.04.2024р. №373053797, реєстраційний номер об'єкта нерухомого майна 2911871373060).

29. Відмовити у затвердженні технічної документації із землеустрою щодо встановлення (відновлення) меж земельних ділянок в натурі (на місцевості) для будівництва і обслуговування житлового будинку, господарських будівель і споруд (присадибна ділянка) та ведення особистого селянського господарства гр. Боднарюк Ілля Іванович с. Давидівка, вул. Молодіжна, 29 та с.Давидівка Сторожинецької міської ради Чернівецького району, Чернівецької області та передачі безоплатно у власність земельних ділянок (підстава: п. 1 Перехідних положень Земельного кодексу України та пп. 5 п. 5 ст. 186 Земельного кодексу України).

Запропонувати Боднарюку Іллі Івановичу звернутись до державного реєстратора для реєстрації права власності на земельні ділянки у встановленому порядку.

30. Відмовити у затвердженні технічної документації із землеустрою щодо встановлення (відновлення) меж земельних ділянок в натурі (на місцевості) для будівництва і обслуговування житлового будинку, господарських будівель і споруд (присадибна ділянка) (02.01) 0.2500 га та ведення особистого селянського господарства (01.03) 0.2500 га гр. Козак Зіновія Василівна с. Костинці, вул. Горяньська, 11 та урочище Горяни Чернівецького району, Чернівецької області та передачі безоплатно у власність земельних ділянок (підстава: п. 1 Перехідних положень Земельного кодексу України та пп. 5 п. 5 ст. 186 Земельного кодексу України).

Запропонувати Козак Зіновії Василівні звернутись до державного реєстратора для реєстрації права власності на земельні ділянки у встановленому порядку.

31. Відмовити у затвердженні технічної документації із землеустрою щодо встановлення (відновлення) меж земельних ділянок в натурі (на місцевості) для ведення особистого селянського господарства гр. Крупчак Олена Василівна с. Давидівка Сторожинецької міської ради Чернівецького району, Чернівецької області та передачі безоплатно у власність земельних ділянок (підстава: п. 1 Перехідних положень Земельного кодексу України та пп. 5 п. 5 ст. 186 Земельного кодексу України).

Запропонувати Крупчак Олені Василівні звернутись до державного реєстратора для реєстрації права власності на земельні ділянки у встановленому порядку.

32. Відмовити у затвердженні технічної документації із землеустрою щодо встановлення (відновлення) меж земельних ділянок в натурі (на місцевості) для ведення особистого селянського господарства що знаходиться в с. Слобода-Комарівці, Чернівецького р-ну., Чернівецької області Косовану Григорію Семеновичу та передачі безоплатно у власність земельних ділянок (підстава: п. 1 Перехідних положень Земельного кодексу України та пп. 5 п. 5 ст. 186 Земельного кодексу України).

Запропонувати Косовану Григорію Семеновичу звернутись до державного реєстратора для реєстрації права власності на земельні ділянки у встановленому порядку.

33. Відмовити у затвердженні технічної документації із землеустрою щодо встановлення (відновлення) меж земельних ділянок в натурі (на місцевості) для ведення особистого селянського господарства гр. Лупан Манолі Іванович с. Банилів-Підгірний Сторожинецької міської ради Чернівецького району, Чернівецької області та передачі безоплатно у власність земельних ділянок (підстава: п. 1 Перехідних положень Земельного кодексу України та пп. 5 п. 5 ст. 186 Земельного кодексу України).

Запропонувати Лупану Манолі Івановичу звернутись до державного реєстратора для реєстрації права власності на земельні ділянки у встановленому порядку.

34. Відмовити у затвердженні технічної документації із землеустрою щодо встановлення (відновлення) меж земельних ділянок в натурі (на місцевості) для будівництва і обслуговування житлового будинку, господарських будівель і споруд (присадибна ділянка) та ведення особистого селянського господарства гр. Тоненький Аркадій Степанович с. Давидівка, Сторожинецької міської ради Чернівецького району, Чернівецької області та передачі безоплатно у власність земельних ділянок (підстава: п. 1 Перехідних положень Земельного

кодексу України та пп. 5 п. 5 ст. 186 Земельного кодексу України).

Запропонувати Тоненькому Аркадію Степановичу звернутись до державного реєстратора для реєстрації права власності на земельні ділянки у встановленому порядку.

35. Відмовити у затвердженні технічної документації із землеустрою щодо встановлення (відновлення) меж земельних ділянок в натурі (на місцевості) для ведення особистого селянського господарства гр. Зубахін Григорій Михайлович с. Комарівці, Сторожинецької міської ради Чернівецького району, Чернівецької області та передачі безоплатно у власність земельних ділянок (підстава: п. 1 Перехідних положень Земельного кодексу України та пп. 5 п. 5 ст. 186 Земельного кодексу України).

Запропонувати Зубахіну Григорію Михайлович звернутись до державного реєстратора для реєстрації права власності на земельні ділянки у встановленому порядку.

36. Відмовити у затвердженні технічної документації із землеустрою щодо встановлення (відновлення) меж земельних ділянок в натурі (на місцевості) для ведення особистого селянського господарства гр. Вайпан Ольга Антонівна с. Дібрівка, Сторожинецької міської ради Чернівецького району, Чернівецької області та передачі безоплатно у власність земельних ділянок (підстава: п. 1 Перехідних положень Земельного кодексу України та пп. 5 п. 5 ст. 186 Земельного кодексу України,).

Запропонувати Вайпан Ользі Антонівні звернутись до державного реєстратора для реєстрації права власності на земельні ділянки у встановленому порядку.

37. Відмовити у затвердженні технічної документації із землеустрою щодо встановлення (відновлення) меж земельних ділянок в натурі (на місцевості) гр. Рибак Марії Євгенівні для будівництва і обслуговування житлового будинку, господарських будівель і споруд (присадибна ділянка) та ведення особистого селянського господарства, розташовані в с.Бобівці, вул. Заводська, 15, та с.Бобівці, вул. Заводська Чернівецького району, Чернівецької області та передачі безоплатно у власність земельних ділянок (підстава: п. 1 Перехідних положень Земельного кодексу України та пп. 5 п. 5 ст. 186 Земельного кодексу України,).


Запропонувати Рибак Марії Євгенівні звернутись до державного реєстратора для реєстрації права власності на земельні ділянки у встановленому порядку.


38. Відмовити у затвердженні технічної документації із землеустрою щодо встановлення (відновлення) меж земельних ділянок в натурі (на місцевості) для ведення особистого селянського господарства (01.03) спадкодавця (померлої) гр. Кривко Катерини Василівни за замовленням спадкоємця гр. Кривко Каріни Дмитрівни в с. Нові Бросківці Чернівецького району Чернівецької та передачі безоплатно у власність земельних ділянок (підстава: п. 1 Перехідних положень Земельного кодексу України та пп. 5 п. 5 ст. 186 Земельного кодексу України,).

Запропонувати Кривко Каріні Василівні звернутись до державного реєстратора для реєстрації права власності на земельні ділянки у встановленому порядку.

39. Відмовити у затвердженні технічної документації із землеустрою щодо встановлення (відновлення) меж земельних ділянок в натурі (на місцевості) для ведення особистого селянського господарства спадкодавця (померлої) гр. Трачук Василь Михайлович с. Нова

		<p>Жадова Сторожинецької міської ради Чернівецького району Чернівецької та передачі безоплатно у власність земельних ділянок (підстава: п. 1 Перехідних положень Земельного кодексу України та пп. 5 п. 5 ст. 186 Земельного кодексу України).</p> <p>Запропонувати Трачуку Василю Михайловичу звернутись до державного реєстратора для реєстрації права власності на земельні ділянки у встановленому порядку.</p> <p>40. Відмовити у затвердженні технічної документації із землеустрою щодо встановлення (відновлення) меж земельних ділянок в натурі (на місцевості) для ведення особистого селянського господарства гр. Кордун Ніна Вікторівна с. Давидівка Сторожинецької міської ради Чернівецького району Чернівецької та передачі безоплатно у власність земельних ділянок (підстава: п. 1 Перехідних положень Земельного кодексу України та пп. 5 п. 5 ст. 186 Земельного кодексу України).</p> <p>Запропонувати Кордун Ніні Вікторівні звернутись до державного реєстратора для реєстрації права власності на земельні ділянки у встановленому порядку.</p>	<p>Підтримати запропонований проєкт рішення За <u>5</u> Проти _____ Утримався _____</p> <p>Пропозиції:</p>
2	<p>Про затвердження технічних документацій із землеустрою щодо інвентаризації земельних ділянок комунальної власності</p>	<p>1. Затвердити технічну документацію із землеустрою щодо проведення інвентаризації земель Сторожинецької міської ради 11.08 – Земельні ділянки загального користування, відведені для цілей поводження з відходами в адміністративних межах с. Ясени, Костиницького старостинського округу Чернівецького району, Чернівецької області.</p> <p>Начальнику відділу земельних відносин Сторожинецької міської ради А.ВІТЮКУ забезпечити реєстрацію права комунальної власності на земельну ділянку з кадастровим номером 7324585500:01:009:0066, площею 0,2000 га 11.08 – Земельні ділянки загального користування, відведені для цілей поводження з відходами, що розташована в с. Ясени.</p> <p>2. Затвердити технічну документацію із землеустрою щодо проведення інвентаризації земель Сторожинецької міської ради 11.08 – Земельні ділянки загального користування, відведені для цілей поводження з відходами в адміністративних межах с. Заболоття, Чернівецького району, Чернівецької області.</p> <p>Начальнику відділу земельних відносин Сторожинецької міської ради А.ВІТЮКУ забезпечити реєстрацію права комунальної власності на земельну ділянку з кадастровим номером 7324587500:02:001:0253, площею 1,0208 га 11.08 – Земельні ділянки загального користування, відведені для цілей поводження з відходами, що розташована в с. Заболоття.</p> <p>3. Затвердити технічну документацію із землеустрою щодо проведення інвентаризації земель Сторожинецької міської ради 11.08 – Земельні ділянки загального користування, відведені для цілей поводження з відходами в адміністративних межах с. Костинці, Костиницького старостинського округу, Чернівецького району, Чернівецької області.</p> <p>Начальнику відділу земельних відносин Сторожинецької міської ради А.ВІТЮКУ забезпечити реєстрацію права комунальної власності на земельну ділянку з кадастровим номером 7322586000:04:001:0293, площею 0,2997 га 11.08 – Земельні ділянки загального користування, відведені для цілей поводження з відходами, що розташована в с. Костинці.</p> <p>4. Затвердити технічну документацію із землеустрою щодо проведення інвентаризації земель Сторожинецької міської ради 11.08 – Земельні ділянки загального користування,</p>	

3	<p>Про надання дозволу на розроблення технічної документації щодо поділу земельної ділянки комунальної власності</p>	<p>відведені для цілей поводження з відходами в адміністративних межах с. Ропча, Чернівецького району, Чернівецької області.</p> <p>Начальнику відділу земельних відносин Сторожинської міської ради А.ВІПЮКУ забезпечити реєстрацію права комунальної власності на земельну ділянку з кадастровим номером 7324588000:01:003:0326, площею 0,2000 га 11.08 – Земельні ділянки загального користування, відведені для цілей поводження з відходами, що розташована в с. Ропча.</p> <p>5. Затвердити технічну документацію із землеустрою щодо проведення інвентаризації земель Сторожинської міської ради 11.08 – Земельні ділянки загального користування, відведені для цілей поводження з відходами в адміністративних межах с. Ропча, Чернівецького району, Чернівецької області.</p> <p>Начальнику відділу земельних відносин Сторожинської міської ради А.ВІПЮКУ забезпечити реєстрацію права комунальної власності на земельну ділянку з кадастровим номером 7324588000:01:003:0323, площею 0,7973 га 11.08 – Земельні ділянки загального користування, відведені для цілей поводження з відходами, що розташована в с. Ропча.</p> <p>6. Затвердити технічну документацію із землеустрою щодо проведення інвентаризації земель Сторожинської міської ради 11.08 – Земельні ділянки загального користування, відведені для цілей поводження з відходами в адміністративних межах с. Зруб-Комарівський, Чернівецького району, Чернівецької області.</p> <p>Начальнику відділу земельних відносин Сторожинської міської ради А.ВІПЮКУ забезпечити реєстрацію права комунальної власності на земельну ділянку з кадастровим номером 7324583200:03:002:0621, площею 0,2734 га 11.08 – Земельні ділянки загального користування, відведені для цілей поводження з відходами, що розташована в с. Зруб-Комарівський.</p> <p>7. Затвердити технічну документацію із землеустрою щодо проведення інвентаризації земель Сторожинської міської ради 07.02 – Для будівництва та обслуговування об'єктів культури та спорту в с. Комарівці, Чернівецького району, Чернівецької області.</p> <p>Начальнику відділу земельних відносин Сторожинської міської ради А.ВІПЮКУ забезпечити реєстрацію права комунальної власності на земельну ділянку з кадастровим номером 7324585000:02:003:0115, площею 1,8370 га 07.02 – Для будівництва та обслуговування об'єктів культури та спорту, що розташована в с. Комарівці.</p> <p>1. Надати дозвіл Калямону Івану Петровичу на розроблення технічної документації із землеустрою щодо поділу земельної ділянки комунальної власності з кадастровим номером 7324587500:02:001:0005, площею 7,6832 га, розташованої за адресою: с. Заболоття, вул.Б.Хмельницького, (землі запасу, земельні ділянки кожної категорії земель, які не надані у власність або користування громадянам чи юридичним особам), на 5 земельних ділянок орієнтовними площами: 6,1736 га, 0,0857 га, 0,0740 га, 0,2500 га та 1,1000 га, згідно схеми поділу, що додається, (підстава: заява Калямона І.П. від 09.11.2023 року №61).</p>	<p>Підтримати запропонований проєкт рішення</p> <p>За <u>5</u></p> <p>Проти _____</p> <p>Утримався _____</p> <p>Пропозиції: _____</p> 
---	--	---	--


<p>4. Про надання дозволу на виготовлення технічної документації із землеустрою щодо встановлення (відновлення) меж в натурі (на місцевості) земельної ділянки комунальної власності</p>	<p>1. Надати дозвіл виконавчому комітету Сторожинецької міської ради на виготовлення технічної документації із землеустрою щодо встановлення (відновлення) меж в натурі (на місцевості) земельної ділянки з кадастровим номером 7324510100:03:006:0185 площею 0,8782 га, із цільовим призначенням «для інших оздоровчих цілей», що розташована за адресою: м. Сторожинець, вул. М.Десятичненка, 11Г.</p>	<p>Підтримати запропонований проєкт рішення За <u>5</u> Проти _____ Утримався _____</p> <p>Пропозиції:</p>
<p>5. Про розгляд заяви щодо припинення користування землею</p>	<p>1. Припинити користування земельною ділянкою, орієнтовною площею 0,09 га для городництва, яка перебуває в користуванні Кондрюк Ніни Василівни та розташована в м.Сторожинець по вул. О.Кобилянської. 2. Зарахувати до земель запасу вищезазначену земельну ділянку, доручити головному спеціалісту відділу земельних відносин Сторожинецької міської ради Джеголі О.І. внести відповідні зміни до земельно-облікових даних.</p>	<p>Підтримати запропонований проєкт рішення За <u>5</u> Проти _____ Утримався _____</p> <p>Пропозиції:</p>
<p>6. Про розгляд заяв щодо розірвання договорів оренди землі</p>	<p>1. Розірвати, за взаємною згодою, укладений 07.08.2008 року між Кожукаренком Іваном Дмитровичем та Сторожинецькою міською радою, Договір оренди землі (зарєєстрований 17.07.2008 року у Чернівецькій регіональній філії ДП «Центр ДЗК», про що у книзі записів реєстрації договорів оренди земельних ділянок №4АА001172 вчинено запис за №040881900019), у зв'язку із поділом орендованої земельної ділянки з кадастровим номером 7324510100:03:007:0015, площею 0,2332 га «для розміщення та експлуатації основних, підсобних і допоміжних будівель та споруд будівельних організацій та підприємств» та наміром заявника орендувати одну з утворених ділянок, на якій розташоване власне майно, (новоутворені в результаті поділу земельні ділянки з кадастровим номером 7324510100:03:007:0611 площею 0,1628 га та з кадастровим номером 7324510100:03:007:0612 площею 0,0704 га), що розташована в м. Сторожинець по вул.Стрілецькій, 23. 2. Розірвати, за взаємною згодою, укладений 15.04.2009 року між Сторожинецьким районним територіальним центром соціального обслуговування пенсіонерів, інвалідів та одиноких працездатних громадян та Сторожинецькою міською радою, Договір оренди землі (зарєєстрований 18.05.2009 року у Чернівецькій регіональній філії ДП «Центр ДЗК», про що у книзі записів реєстрації договорів оренди земельних ділянок №4АА001172 вчинено запис за №040981900006), у зв'язку із закінченням терміну оренди земельної ділянки з кадастровим номером 7324510100:02:001:0371, площею 0,0478 га (землі житлових, житлово-будівельних, гаражно і дачно-будівельних кооперативів), що розташована в м. Сторожинець по вул. Лопуляка.</p>	<p>Підтримати запропонований проєкт рішення За <u>5</u> Проти _____ Утримався _____</p> <p>Пропозиції:</p> 

7.	Про розгляд заяви щодо передачі земельної ділянки в оренду	1. Передати Кожукаренку Івану Дмитровичу в оренду земельну ділянку з кадастровим номером 7324510100:03:007:0612 площею 0,0704 га для розміщення та експлуатації основних, підсобних і допоміжних будівель та споруд будівельних організацій та підприємств за адресою: м. Сторожинець, вул. Стрілецька, 23, терміном на <u>10</u> років та встановити орендну плату в розмірі <u>7</u> % від нормативно грошової оцінки земельної ділянки на рік (підстава: заява Кожукаренка І.Д., зареєстрована 19.07.2024 р. за № 50 (відділ документообігу та контролю).	Підтримати проєкт запропонований рішення За <u>5</u> Проти _____ Утримався _____
8	Про зарахування заявників до списку бажаючих отримати земельні ділянки для будівництва і обслуговування житлового будинку, господарських будівель і споруд (присадибна ділянка)	1. Зарахувати до списку осіб, які бажають отримати земельні ділянки для будівництва і обслуговування житлового будинку, господарських будівель і споруд (присадибна ділянка) на території Сторожинецької міської ради наступних громадян: - Мацюпу Валерія Павловича (посвідчення серія УБД № 738899 від 28.12.2023 р.); - Жалобу Андрія Валерійовича (посвідчення серія УБД № 738476 від 22.12.2023 р.); - Іліку Володимира Івановича (посвідчення серія УБД № 225654 від 29.01.2021 р.); - Скицько Андрія Дмитровича (посвідчення серія УБД № 499051 від 15.05.2024 р.); - Потапова Олександра Валерійовича (посвідчення серія УБД № 525062 від 08.09.2023 р.); - Метрусь Івана Івановича (посвідчення серія УБД № 788481 від 05.06.2023 р.).	Пропозиції: Підтримати проєкт запропонований рішення За <u>5</u> Проти _____ Утримався _____ Пропозиції:
9	Про зарахування заявників до списку бажаючих отримати земельні ділянки для садівництва	1. Зарахувати до списку, осіб які бажають отримати земельні ділянки для садівництва на території Сторожинецької міської ради наступних громадян: - Іліку Володимира Івановича (посвідчення серія УБД № 225654 від 29.01.2021 р.); - Бліжниця Ярослав Мірчовича (посвідчення серія УБД № 523581 від 03.08.2023 року).	Підтримати проєкт запропонований рішення За <u>5</u> Проти _____ Утримався _____ Пропозиції:
10.	Про надання дозволу на виготовлення технічної документації із землеустрою щодо інвентаризації земельної ділянки комунальної власності	1. Надати дозвіл виконавчому комітету Сторожинецької міської ради на виготовлення технічної документації із землеустрою щодо інвентаризації земельної ділянки комунальної власності, землі запасу, орієнтовною площею 4,0 га в с. Банилів-Підгірний по вул. Головній.	Підтримати проєкт запропонований рішення За <u>5</u> Проти _____ Утримався _____ Пропозиції:
11.	Про затвердження проєктів землеустрою щодо відведення земельних ділянок шільове призначення яких змінюється	1. Затвердити проєкт землеустрою щодо відведення земельної ділянки, шільове призначення якої змінюється із земель для ведення особистого селянського господарства у землі для будівництва і обслуговування житлового будинку, господарських будівель і споруд (присадибна ділянка) гр. Хижняк Олександр Олександрович с.Банилів-Підгірний, вул. Полянівська Сторожинецької міської ради, Чернівецького району Чернівецької області та змінити шільове призначення земельної ділянки з кадастровим номером 7324580500:01:001:0009, площею 0,2500 га, що знаходиться за адресою: с.Банилів-Підгірний,	Пропозиції: Підтримати проєкт запропонований рішення За <u>5</u> Проти _____ Утримався _____ Пропозиції:

	<p>вулиця Полянська і яка належить Хижняку Олександровичу (підстава: заява Хижняка О.О. № 598 від 02.07.2024 року, інформація з Державного реєстру речових прав на нерухоме майно та Реєстру прав власності на нерухоме майно, Державного реєстру Іпотек, Єдиного реєстру заборон відчуження об'єктів нерухомого майна щодо об'єкта нерухомого майна від 22.07.2024 р. № 387666706).</p> <p>2. Затвердити проект землеустрою щодо відведення земельної ділянки, цільове призначення якої змінюється із земель для будівництва та обслуговування будівель торгівлі у землі для будівництва і обслуговування житлового будинку, господарських будівель і споруд (присадибна ділянка) гр. Павел Маргарета Мірчівна м.Сторожинець, вул. Хмельницького Б, Сторожинецької міської ради, Чернівецького району Чернівецької області та змінити цільове призначення земельної ділянки з кадастровим номером 7324510100:03:002:0186, площею 0,0079 га, що знаходиться за адресою: м.Сторожинець, вулиця Б.Хмельницького і яка належить Павел Маргареті Мірчівні (підстава: заява Павел М.М. № 556 від 07.06.2024 року, інформація з Державного реєстру речових прав на нерухоме майно та Реєстру прав власності на нерухоме майно, Державного реєстру Іпотек, Єдиного реєстру заборон відчуження об'єктів нерухомого майна щодо об'єкта нерухомого майна від 22.07.2024 р. № 387666599).</p> <p>3. Затвердити проект землеустрою щодо відведення земельної ділянки комунальної власності Сторожинецької міської ради, цільове призначення якої змінюється із земель «16.00 – землі запасу» на землі «03.10 – для будівництва та обслуговування адміністративних будинків, офісних будівель компаній, які займаються підприємницькою діяльністю, пов'язаною з отриманням прибутку» в м.Сторожинець, вул. Глибоцька, Чернівецького району Чернівецької області та змінити цільове призначення земельної ділянки з кадастровим номером 7324510100:04:002:0073, площею 0,37 га, що знаходиться за адресою: м.Сторожинець, вулиця Глибоцька, власник: Територіальна громада, Орган місцевого самоврядування, Сторожинецька міська рада Чернівецького району, Чернівецької області, код ЄДРПОУ:04062179 (підстава: службова записка начальника відділу земельних відносин А.Вітюка від 23.07.2024 року. № 2502/01-22, витяг з Державного реєстру речових прав від 27.11.2023 р. № 356009817).</p>
<p>12. Про розгляд звернень з приводу надання дозволів на розроблення проектів землеустрою щодо відведення земельних ділянок в оренду</p>	<p>1. Надати дозвіл Мойсіюку Юрію Іларійовичу на розроблення проекту землеустрою щодо відведення, на умовах оренди, земельної ділянки орієнтовною площею 0,50 га для сінокошіння та випасання худоби, що розташована в с.Банілів-Підгірний по вул.Польовій (біля суміжної земельної ділянки з кадастровим номером 7324580500:03:002:0230).</p> <p>2. Надати дозвіл Скакуну Івану Михайловичу на розроблення проекту землеустрою щодо відведення, на умовах оренди, земельної ділянки орієнтовною площею 0,04 га для сінокошіння та випасання худоби, що розташована в с.Банілів-Підгірний по вул. Дунавецькій (біля суміжної земельної ділянки з кадастровим номером 7324580500:03:004:0566).</p>

Підтримати проєкт рішення
 За 5
 Проти _____
 Утримався _____
 Пропозиції:
 П.1.надати
 П.2.випасає до червня
 всі вилітати

<p>13. Про затвердження технічних документів про нормативну грошову оцінку земельних ділянок</p>	<p>1. Затвердити технічну документацію про нормативну грошову оцінку земельної ділянки, що відводиться в користування на умовах оренди АТ «Чернівціобленерго» для будівництва та обслуговування лінійних об'єктів енергетичної інфраструктури (опора ПЛ-10 кВ №4) (згідно цільового призначення (14.02): для розміщення, будівництва, експлуатації та обслуговування будівель і споруд об'єктів передачі електричної енергії) на території Сторожинецької міської ради (за межами населеного пункту) Чернівецького району, Чернівецької області 7324589500:01:003:0043.</p> <p>Нормативна грошова оцінка земельної ділянки з кадастровим номером 7324589500:01:003:0043, площею 0,0003 га становить 305,13 грн. (триста п'ять гривень 13 копійок).</p> <p>2. Затвердити технічну документацію про нормативну грошову оцінку земельної ділянки, що відводиться в користування на умовах оренди АТ «Чернівціобленерго» для будівництва та обслуговування лінійних об'єктів енергетичної інфраструктури (опора ПЛ-10 кВ №1) (згідно цільового призначення (14.02): для розміщення, будівництва, експлуатації та обслуговування будівель і споруд об'єктів передачі електричної енергії) на території Сторожинецької міської ради (за межами населеного пункту) Чернівецького району, Чернівецької області 7324589500:01:003:0074.</p> <p>Нормативна грошова оцінка земельної ділянки з кадастровим номером 7324589500:01:003:0074, площею 0,0009 га становить 915,41 грн. (дев'ятсот п'ятнадцять гривень 41 копійка).</p> <p>3. Затвердити технічну документацію про нормативну грошову оцінку земельної ділянки, що відводиться в користування на умовах оренди АТ «Чернівціобленерго» для будівництва та обслуговування лінійних об'єктів енергетичної інфраструктури (опора ПЛ-10 кВ №2) (згідно цільового призначення (14.02): для розміщення, будівництва, експлуатації та обслуговування будівель і споруд об'єктів передачі електричної енергії) на території Сторожинецької міської ради (за межами населеного пункту) Чернівецького району, Чернівецької області 7324589500:01:003:0094.</p> <p>Нормативна грошова оцінка земельної ділянки з кадастровим номером 7324589500:01:003:0094, площею 0,0003 га становить 305,13 грн. (триста п'ять гривень 13 копійок).</p> <p>4. Затвердити технічну документацію про нормативну грошову оцінку земельної ділянки, що відводиться в користування на умовах оренди АТ «Чернівціобленерго» для будівництва та обслуговування лінійних об'єктів енергетичної інфраструктури (опора ПЛ-10 кВ №3) (згідно цільового призначення (14.02): для розміщення, будівництва, експлуатації та обслуговування будівель і споруд об'єктів передачі електричної енергії) на території Сторожинецької міської ради (за межами населеного пункту) Чернівецького району, Чернівецької області 7324589500:01:003:0093.</p> <p>Нормативна грошова оцінка земельної ділянки з кадастровим номером 7324589500:01:003:0093, площею 0,0003 га становить 305,13 грн. (триста п'ять гривень 13 копійок).</p>	<p>Підтримати запропонований проект рішення За <u>3.</u> Проти _____ Утримався <u>2.</u></p> <p>Пропозиції: <i>Сторожинецьке</i> <i>Рішення А.О.</i> <i>31.нон.4 вилучено</i> <i>За-3.</i> <i>31.5.нон.7 вилучено</i> <i>За-5</i></p> 
--	--	--

14	<p>5. Затвердити технічну документацію про нормативну грошову оцінку земельної ділянки водного фонду, яка надана в оренду Гарага Георгій Георгійович для рибогосподарських потреб на території Сторожинської міської ради (за межами населеного пункту) Чернівецького району, Чернівецької області Кадастровий номер 7324510100:02:003:0001.</p> <p>Нормативна грошова оцінка земельної ділянки з кадастровим номером 7324510100:02:003:0001, площею 0,5423 га становить 12 394,86 грн. (дванадцять тисяч триста дев'яносто чотири гривні, 86 копійок).</p> <p>6. Затвердити технічну документацію про нормативну грошову оцінку земельної ділянки водного фонду, яка надана в оренду Гарага Георгію Георгійовичу для рибогосподарських потреб на території Сторожинської міської ради (за межами м.Сторожинець) Чернівецького району, Чернівецької області Кадастровий номер 7324510100:02:002:0002.</p> <p>Нормативна грошова оцінка земельної ділянки з кадастровим номером 7324510100:02:002:0002, площею 6,7543 га становить 154 376,90 грн. (сто п'ятдесят чотири тисячі триста сімдесят шість гривень, 90 копійок).</p> <p>7. Затвердити технічну документацію про нормативну грошову оцінку земельної ділянки водного фонду, яка надана в оренду Гарага Георгію Георгійовичу для рибогосподарських потреб на території Сторожинської міської ради (за межами м.Сторожинець) Чернівецького району, Чернівецької області Кадастровий номер 7324510100:02:002:0001.</p> <p>Нормативна грошова оцінка земельної ділянки з кадастровим номером 7324510100:02:002:0001, площею 1,9392 га становить 44 322,53 грн. (сорок чотири тисячі триста двадцять дві гривні, 53 копійки).</p> <p>8. Нормативні грошові оцінки земельних ділянок, що зазначені в пунктах 1- 7 цього рішення, ввести в дію з моменту затвердження.</p>	<p>1. Надати дозвіл Гречку Ігорю Івановичу на розроблення технічної документації із землеустрою щодо встановлення (відновлення) меж земельної ділянки в натурі (на місцевості), орієнтовною площею 1,0117 га для ведення товарного сільськогосподарського виробництва в с. Нові-Бросківці Чернівецького району Чернівецької області (підстава: заява І.І. Гречко зареєстрована 09.07.2024 року за №628 (ЦНАП), рішення Сторожинського районного суду Чернівецької області у справі № 723/1010/24 від 15.04.2024 р., сертифікат на право на земельну частку (пай) серія ЧВ № 0074956).</p> <p>2. Надати дозвіл Гончарюк Мар'яні Ігорівні на розроблення технічної документації із землеустрою щодо встановлення (відновлення) меж земельної ділянки в натурі (на місцевості), орієнтовною площею 1,1 га для ведення товарного сільськогосподарського виробництва за межами с. Костинці Чернівецького району Чернівецької області (підстава: заява М.І.Гончарюк зареєстрована 01.07.2024 року за №595 (ЦНАП), сертифікат на право на земельну частку (пай) серії ЧВ №0121949, свідоцтво про право на спадщину за законом серії НТК №964899, договір дарування права на земельну частку(пай), посвідченого сертифікатом серії НТК №964900).</p>	<p>Підтримати запропонований проект рішення</p> <p>За <u>5</u></p> <p>Проти _____</p> <p>Утримався _____</p> <p>Пропозиції: _____</p> 
----	--	--	--

3. Надати дозвіл Віковану Миколі Івановичу на розроблення технічної документації із землеустрою щодо встановлення (відновлення) меж земельної ділянки в натурі (на місцевості), орієнтовною площею 1,50 га для ведення товарного сільськогосподарського виробництва в с. Ропча Чернівецького району Чернівецької області (підстава: заява М.І. Вікована, зареєстрована 12.07.2024 року за №46 (відділ документообігу та контролю), свідоцтво про право на спадщину за заповітом серії НТМ №255493).

4. Надати дозвіл Бобештян Олені Михайлівні на розроблення технічної документації із землеустрою щодо встановлення (відновлення) меж земельних ділянок в натурі (на місцевості), орієнтовною площею 1,08 га та 1,08 га для ведення товарного сільськогосподарського виробництва в с. Ропча Чернівецького району Чернівецької області (підстава: заява О.М. Бобештян, зареєстрована 03.06.2024 року за №547 (ЦНАП), рішення Сторожинецького районного суду Чернівецької області у справі №723/1155/24 від 25.04.2024 р.).

5. Надати дозвіл Мангер Фрозіні Іванівні на розроблення технічної документації із землеустрою щодо встановлення (відновлення) меж земельних ділянок в натурі (на місцевості), орієнтовними площами 0,55 га та 0,28 га для ведення товарного сільськогосподарського виробництва за межами населеного пункту с. Костинці Чернівецького району Чернівецької області (підстава: заява Ф.І. Мангер зареєстрована 04.06.2024 року за №510 (ЦНАП), лист-відповідь голови Чернівецької районної військової адміністрації від 25.01.2024 №01-29/21-129, що свідчить про реєстрацію права на сертифікат на право власності земельної частки (пай) серії ЧВ №0186657 за Мангер Фрозіною Іванівною).

6. Надати дозвіл Гадинці Світлані Василівні на розроблення технічної документації із землеустрою щодо встановлення (відновлення) меж земельних ділянок в натурі (на місцевості), орієнтовними площами 0,55 га та 0,28 га для ведення товарного сільськогосподарського виробництва за межами населеного пункту с. Костинці Чернівецького району Чернівецької області (підстава: заява С.В. Гадинка зареєстрована 04.06.2024 року за №511 (ЦНАП), сертифікат на право на земельну частку (пай) серії ЧВ №0122441, рішення Сторожинецького районного суду Чернівецької області у справі № 732/512/24 від 06.03.2024 р).

7. Надати дозвіл Іванищів Ніні Василівні на розроблення технічної документації із землеустрою щодо встановлення (відновлення) меж земельної ділянки в натурі (на місцевості), орієнтовною площею 0,23 га для ведення товарного сільськогосподарського виробництва в с. Бобівці Чернівецького району Чернівецької області (підстава: заява Н.В. Іванищів, зареєстрована 27.05.2024 року за № 489 (ЦНАП), рішення Сторожинецького районного суду Чернівецької області у справі № 733/1801/23 від 11.08.2023 р, сертифікат на право на земельну частку (пай) серія ЧВ №0067540).

8. Надати дозвіл Многодітному Георгію Олексійович на розроблення технічної документації із землеустрою щодо встановлення (відновлення) меж земельної ділянки в натурі (на місцевості), орієнтовною площею 2,5305 га для ведення товарного сільськогосподарського виробництва в с. Нові-Бросківці Чернівецького району Чернівецької області (підстава: заява

Г.О. Многодітного, зареєстрована 24.05.2024 року за № 486 (ЦНАП), сертифікат на право на земельну частку (пай) серія ЧВ №0075067).

9. Надати дозвіл Заболотнюку Михайлу Васильовичу на розроблення технічної документації із землеустрою щодо встановлення (відновлення) меж земельної ділянки в натурі (на місцевості), орієнтовними площами 1,50 га для ведення товарного сільськогосподарського виробництва за межами населеного пункту с. Ропча Чернівецького району Чернівецької області (підстава: заява М.В. Зоболотнюка зареєстрована 30.05.2024 року за №495 (ЦНАП), рішення Сторожинського районного суду Чернівецької області у справі № 723/5367/24 від 06.02.2024 р).

10. Надати дозвіл Серман Іяні Георгіївні на розроблення технічної документації із землеустрою щодо встановлення (відновлення) меж земельної ділянки в натурі (на місцевості), орієнтовною площею 1,50 га для ведення товарного сільськогосподарського виробництва за межами населеного пункту с. Ропча Чернівецького району Чернівецької області (підстава: заява І.Г. Серман, зареєстрована 30.05.2024 року за №496 (ЦНАП), рішення Сторожинського районного суду Чернівецької області у справі № 723/4667/23 від 26.03.2024 р).

11. Надати дозвіл Крушницькій Любові Васиївні на розроблення технічної документації із землеустрою щодо встановлення (відновлення) меж земельних ділянок в натурі (на місцевості), орієнтовними площами 0,13 , 0,48 та 0,12 га для ведення товарного сільськогосподарського виробництва за межами населеного пункту с. Костинці Чернівецького району Чернівецької області (підстава: заява Л.В. Крушницька зареєстрована 31.05.2024 року за №507 (ЦНАП), витяг про реєстрацію в Спадковому реєстрі №77114776, сертифікат на право на земельну частку (пай) серії ЧВ №0122541, свідоцтво про право на спадщину за законом від 28.05.2024р. серії НТЕ №797092).

12. Надати дозвіл Гаврилюку Іллі Михайловичу на розроблення технічної документації із землеустрою щодо встановлення (відновлення) меж земельної ділянки в натурі (на місцевості), орієнтовною площею 0,80 га для ведення товарного сільськогосподарського виробництва за межами населеного пункту с. Заболоття Чернівецького району Чернівецької області (підстава: заява І.М. Гаврилюка зареєстрована 24.05.2024 року за №485 (ЦНАП), сертифікат на право на земельну частку (пай) серії ЧВ №0209539, свідоцтво про право на спадщину за заповітом серії ВКК №069243).


13. Надати дозвіл Гаврилюк Світлані Артемонівні на розроблення технічної документації із землеустрою щодо встановлення (відновлення) меж земельної ділянки в натурі (на місцевості), орієнтовною площею 0,80 га для ведення товарного сільськогосподарського виробництва за межами населеного пункту с. Заболоття Чернівецького району Чернівецької області (підстава: заява С.А. Гаврилюк зареєстрована 24.05.2024 року за №484 (ЦНАП), сертифікат на право на земельну частку (пай) серії ЧВ №0074909).

14. Надати дозвіл Нашкевич Світлані Дмитрівні на розроблення технічної документації із землеустрою щодо встановлення (відновлення) меж земельної ділянки в натурі (на місцевості), орієнтовною площею 2,23 га для ведення товарного сільськогосподарського виробництва за межами населеного пункту с. Заболоття Чернівецького району Чернівецької

15	<p>Про розгляд заяв про затвердження проектів землеустрою щодо відведення земельних ділянок та передачу їх в оренду</p>	<p>області (підстава: заява С.Д. Нашкевич зареєстрована 24.05.2024 року за №484 (ЦНАП), сертифікат на право на земельну частку (пай) серії ЧВ №0048307, договір про поділ спадщини серії НТК №561205, свідоцтво про право на спадщину за законом серії НТК №561211, договір про поділ спадщини серії НТК №561205).</p> <p>1. Затвердити проект землеустрою щодо відведення земельної ділянки в користування АТ «Чернівціобленерго», площею 0,0150 га, для розміщення та обслуговування опор лінійних об'єктів енергетичної інфраструктури ЩТП-10/0,4 кВ № 638 та опор ПЛ-10 кВ, (згідно цільового призначення (14.02): для розміщення, будівництва, експлуатації та обслуговування будівель і споруд об'єктів передачі електричної енергії), в адміністративних межах с. Дібрівка Сторожинецької міської ради Чернівецького району Чернівецької області.</p> <p>1.1. Передачі АТ «Чернівціобленерго» (код ЄДРПОУ: 00130760) в оренду, терміном на <u>5</u> років земельні ділянки:</p> <ul style="list-style-type: none"> - 3 кадастровим номером 7324589500:01:001:0108, площею 0,0025 га, - 3 кадастровим номером 7324589500:01:003:0074, площею 0,0009 га, - 3 кадастровим номером 7324589500:01:003:0094, площею 0,0003 га, - 3 кадастровим номером 7324589500:01:003:0093, площею 0,0003 га, - 3 кадастровим номером 7324589500:01:003:0043, площею 0,0003 га, - 3 кадастровим номером 7324589500:01:001:0097, площею 0,0012 га, - 3 кадастровим номером 7324589500:01:001:0100, площею 0,0003 га, - 3 кадастровим номером 7324589500:01:001:0092, площею 0,0003 га, - 3 кадастровим номером 7324589500:01:001:0085, площею 0,0003 га, - 3 кадастровим номером 7324589500:01:001:0099, площею 0,0003 га, - 3 кадастровим номером 7324589500:01:001:0088, площею 0,0003 га, - 3 кадастровим номером 7324589500:01:001:0087, площею 0,0003 га, - 3 кадастровим номером 7324589500:01:001:0102, площею 0,0003 га, - 3 кадастровим номером 7324589500:01:001:0091, площею 0,0003 га, - 3 кадастровим номером 7324589500:01:001:0096, площею 0,0007 га, - 3 кадастровим номером 7324589500:01:001:0106, площею 0,0006 га, - 3 кадастровим номером 7324589500:01:001:0094, площею 0,0003 га, - 3 кадастровим номером 7324589500:01:001:0103, площею 0,0003 га, - 3 кадастровим номером 7324589500:01:001:0090, площею 0,0003 га, - 3 кадастровим номером 7324589500:01:001:0098, площею 0,0002 га, - 3 кадастровим номером 7324589500:01:001:0107, площею 0,0003 га, - 3 кадастровим номером 7324589500:01:001:0089, площею 0,0003 га, - 3 кадастровим номером 7324589500:01:001:0095, площею 0,0010 га, - 3 кадастровим номером 7324589500:02:001:0008, площею 0,0003 га, - 3 кадастровим номером 7324589500:01:001:0086, площею 0,0003 га, - 3 кадастровим номером 7324589500:02:001:0006, площею 0,0003 га, - 3 кадастровим номером 7324589500:01:001:0101, площею 0,0003 га, - 3 кадастровим номером 7324589500:01:001:0792, площею 0,0002 га, 	<p>Підтримати запропонований проект рішення За <u>5</u> Проти _____ Утримався _____ Пропозиції: _____</p>
----	---	---	---

	<p>- з кадастровим номером 7324589500:02:001:0003, площею 0,0002 га, - з кадастровим номером 7324589500:01:001:0105, площею 0,0003 га, - з кадастровим номером 7324589500:01:001:0093, площею 0,0009 га, - з кадастровим номером 7324589500:01:001:0084, площею 0,0083 га, для розміщення, будівництва, експлуатації та обслуговування будівель і споруд об'єктів передачі електричної енергії в с. Дібрівка, встановивши орендну плату в розмірі <u>12</u> % від нормативної грошової оцінки земельної ділянки на рік (підстава: клопотання АТ «Чернівціобленерго» від 06.06.2024 року за № 1958/01-19).</p>
	<p>2. Затвердити проект землеустрою щодо відведення земельної ділянки в користування АТ «Чернівціобленерго», площею 0,0025 га, для розміщення та обслуговування опор лінійних об'єктів енергетичної інфраструктури ТП-696, (згідно цільового призначення (14.02): для розміщення, будівництва, експлуатації та обслуговування будівель і споруд об'єктів передачі електричної енергії), в адміністративних межах с. Комарівці Сторожинецької міської ради Чернівецького району Чернівецької області.</p> <p>2.1. Передати АТ «Чернівціобленерго» (код ЄДРПОУ: 00130760) в оренду, терміном на <u>5</u> років земельні ділянки: з кадастровим номером 7324585000:02:004:0410, площею 0,0025 га, для розміщення, будівництва, експлуатації та обслуговування будівель і споруд об'єктів передачі електричної енергії в с. Комарівці, встановивши орендну плату в розмірі <u>12</u> % від нормативної грошової оцінки земельної ділянки на рік (підстава: клопотання АТ «Чернівціобленерго» від 12.07.2024 року за № 2385/01-19).</p> <p>3. Затвердити проект землеустрою щодо відведення земельних ділянок в користування АТ «Чернівціобленерго», площею 0,0026 га, для розміщення та обслуговування опор лінійних об'єктів енергетичної інфраструктури ТП-87 (згідно цільового призначення (14.02): для розміщення, будівництва, експлуатації та обслуговування будівель і споруд об'єктів передачі електричної енергії), в адміністративних межах населеного пункту с. Зруб-Комарівський Сторожинецької міської ради Чернівецького району Чернівецької області.</p> <p>3.1. Передати АТ «Чернівціобленерго» (код ЄДРПОУ: 00130760) в оренду, терміном на <u>5</u> років земельні ділянки: з кадастровим номером 7324583200:03:001:0417, площею 0,0026 га, для розміщення, будівництва, експлуатації та обслуговування будівель і споруд об'єктів передачі електричної енергії в с. Зруб-Комарівський, встановивши орендну плату в розмірі <u>12</u> % від нормативної грошової оцінки земельної ділянки на рік (підстава: клопотання АТ «Чернівціобленерго» від 21.06.2024 року за № 2158/01-19).</p> <p>4. Затвердити проект землеустрою щодо відведення земельної ділянки в оренду для іншої житлової забудови (для обслуговування нежитлової будівлі – бані) (код згідно КВЦПЗ – 02.07) гр. Малованок Віктор Дмитрович в с. Нові Бросківці, вул. Молодіжна, 11, Чернівецького району Чернівецької області.</p> <p>4.1. Передати Маловануку Віктору Дмитровичу в оренду, терміном на <u> </u> роки земельну ділянку з кадастровим номером 7324587500:01:005:0323, площею 0,2500 га, для іншої житлової забудови в с. Нові-Бросківці, вул. Молодіжна, 11, Чернівецького р-ну Чернівецької області, встановивши орендну плату в розмірі <u> </u> % від нормативної грошової оцінки земельної</p>

*П.4 виправлення
доопрацьовується і
привести до ухвалення
до 03.07.*



ділянки на рік (підстава: заява Малованок В.Д. від 28.05.2024 року за № 491 (ЦНАП)).

5. Затвердити проект землеустрою щодо відведення земельної ділянки на умовах оренди для сінокосіння і випасання худоби (код згідно ВКЦПЗ – 01.08) гр. Лисак Анастасія Дмитрівна с Стара Жадова Сторожинецької міської ради Чернівецького району Чернівецької області.

5.1. Передати Лисак Анастасії Дмитрівні в оренду, терміном на 5 роки земельну ділянку з кадастровим номером 7324589500:04:005:0071, площею 0,3000 га, для сінокосіння та випасання худоби в с Стара Жадова, Чернівецького району Чернівецької області, встановивши орендну плату в розмірі 12% від нормативної грошової оцінки земельної ділянки на рік (підстава: заява Лисак А.Д. від 16.07.2024 року за № 639 (ЦНАП)).


6. Затвердити проект землеустрою щодо відведення земельної ділянки в оренду Бергомичькій Наталії Костянтинівні Бергомичькому Іллі Івановичу Бергомичькій Павліні Василівні Бергомичькому Івану Георгійовичу для будівництва і обслуговування житлового будинку, господарських будівель і споруд (присадібна ділянка), що знаходиться в с. Давидівка, вулиця Лісова, 50, Сторожинецького району, Чернівецької області.

6.1. Передати Бергомичькій Наталії Костянтинівні, Бергомичькому Іллі Івановичу, Бергомичькій Павліні Василівні та Бергомичькому Івану Георгійовичу в оренду, терміном на 10 роки земельну ділянку з кадастровим номером 7324583000:01:001:0004, площею 0,0823 га, для будівництва і обслуговування житлового будинку, господарських будівель і споруд (присадібна ділянка) в с. Давидівка, вул. Лісова, 50, встановивши орендну плату в розмірі 2% від нормативної грошової оцінки земельної ділянки на рік (підстава: заява Бергомичької Н.К., Бергомичького І.І., Бергомичької П.В. та Бергомичького І.Г. від 20.11.2023 року за №1159 (ЦНАП)).

7. Затвердити проект землеустрою щодо відведення земельної ділянки в оренду ТОВ «Юкрейн Тауер Компані» для розміщення та експлуатації об'єктів і споруд електронних комунікацій (13.01), в с.Зруб-Комарівці, Сторожинецької міської ради, Чернівецької району Чернівецького області.

7.1. Передати ТОВ «Юкрейн Тауер Компані» в оренду, терміном на 5 роки земельну ділянку з кадастровим номером 7324583200:03:002:0617, площею 0,0242 га, для розміщення та експлуатації об'єктів і споруд електронних комунікацій в с.Зруб-Комарівський, встановивши орендну плату в розмірі 12% від нормативної грошової оцінки земельної ділянки на рік (підстава: заява ТОВ «Юкрейн Тауер Компані», від 11.06.2024 року за № 2019/01-22 (відділ документообігу та контролю)).

8. Зобов'язати заявників зазначених у пунктах 1-7 даного рішення впродовж місяця, у встановленому законом порядку, укласти з міською радою договори оренди землі та забезпечити проведення державної реєстрації речового права на вищезазначені земельні ділянки.

16	Про продовження дії договору оренди земельної ділянки	<p>1. Укласти з 05.09.24 на новий строк терміном на <u>2</u> років з Кушнір Маргаритою Іванівною договір оренди землі, розташованої за адресою: м. Сторожинець, по вул. О. Кошового, площею 0,1468 га для ведення особистого селянського господарства (кадастровий номер 7324510100:04:003:0226), встановивши орендну плату в розмірі <u>12</u>% від нормативної грошової оцінки земельної ділянки на рік (підстава: заява Кушнір М.І., що зареєстрована 28.05.2024 р. за №492 (ЦНАП)).</p>	<p>Підтримати запропонований проєкт рішення За <u>5</u>. Проти _____ Утримався _____ Пропозиції: _____</p>
17	Про розгляд заяв щодо передачі в оренду земельних ділянок	<p>1. Передати Іліці Івану Вікентійовичу в оренду земельну ділянку з кадастровим номером 7324510100:01:002:0296, площею 0,0606 га для городництва за адресою: м.Сторожинець, по вулиці Новобросківській, терміном на <u>5</u> років та встановити орендну плату в розмірі <u>12</u>% від нормативно грошової оцінки земельної ділянки на рік (підстава: заява Іліці І.В., що зареєстрована 03.06.2024 р. за №508 (ЦНАП)).</p> <p>1.1. Вважати припиненим з 01.03.2024 р. договір оренди землі від 01.03.2019 р., у зв'язку із закінченням строку, на який його було укладено.</p> <p>2. Передати Дерев'яно Мар'яні Сергіївні в оренду земельну ділянку з кадастровим номером 7324510100:03:005:0318, площею 0,1200 га для городництва за адресою: м.Сторожинець, по вулиці Кельменській, терміном на <u>5</u> років та встановити орендну плату в розмірі <u>12</u>% від нормативно грошової оцінки земельної ділянки на рік (підстава: заява Дерев'яно М.С., що зареєстрована 02.07.2024 р. за №602 (ЦНАП)).</p> <p>2.1 Вважати припиненим з 19.07.2024 р. договір оренди землі від 19.07.2019 р., у зв'язку із закінченням строку, на який його було укладено.</p> <p>3. Заявникам в 1-2 пунктах використовувати земельні ділянки у відповідності до положень чинного законодавства та із врахуванням обмежень й відомостей зареєстрованих в Державному земельному кадастрі про ділянки надр, надані у користування відповідно до спеціальних дозволів на користування надрами та гірничих відводів одержаних в порядку інформаційної взаємодії між Державним земельним кадастром та Держгеонадрами.</p> <p>4. Зобов'язати заявників в 1-2 пунктах впродовж місяця (з дня набрання чинності цього рішення) укласти з міською радою договора оренди землі та забезпечити проведення державної реєстрації речових прав на вищезазначені земельні ділянки у встановленому законом порядку.</p>	<p>Підтримати запропонований проєкт рішення За <u>5</u>. Проти _____ Утримався _____ Пропозиції: _____</p>
18	Затвердження умов проведення земельних торгів у формі електронного аукціону по передачі в оренду земельної ділянки водного фонду з кадастровим номером 7324510100:02:003:0016 площею 6,0374 га в	<p>1. Провести земельні торги по передачі в оренду на конкурентних засадах (земельних торгах) у формі електронного аукціону, земельної ділянки площею 6,0374 га з кадастровим номером 7324510100:02:003:0016 з цільовим призначенням для рибогосподарських потреб, в комплексі з розташованим на ній водним об'єктом комунальної власності, детальна інформація про яку додається (додаток 1).</p> <p>2. Встановити наступні умови продажу права оренди на земельних торгах (електронному аукціону):</p> <p>2.1. стартовий розмір річної орендної плати за оренду земельної ділянки в комплексі з</p>	<p>Підтримати запропонований проєкт рішення За <u>5</u>. Проти _____ Утримався _____ Пропозиції: _____</p> 

<p>комплексі розташованим на ній водним об'єктом (ставка)</p>	<p>розташованим на ній водним об'єктом в розмірі <u>16 559,16</u> грн., що складає <u>12</u> % від нормативної грошової оцінки земельної ділянки;</p> <p>2.2. строк оренди земельної ділянки в комплексі з розташованим на ній водним об'єктом - <u>10</u> років</p> <p>2.3. мінімальний крок торгів у розмірі 1,00 % від стартового розміру річної орендної плати за користування земельною ділянкою.</p> <p>2.4. розмір реєстраційного внеску за лотом встановлюється у розмірі 0,1 мінімальної заробітної плати визначеної законом про Державний бюджет України на 1 січня року, в якому оприлюднюється оголошення про проведення земельних торгів;</p> <p>2.5. розмір гарантійного внеску 30% від стартового розміру річної орендної плати, але не більше 2500 прожиткових мінімумів, встановлених для працездатних осіб законом про Державний бюджет України на 1 січня року, в якому оприлюднюється оголошення про проведення земельних торгів;</p> <p>2.6. обмеження у здійсненні господарської діяльності у користуванні земельною ділянкою в межах охоронних зон (при наявності охоронних зон);</p> <p>2.7. відшкодування переможцем аукціону суми витрат на підготовку лоту у повному обсязі, зазначеного у додатку 1 до цього рішення (на виконання ч.24 статті 137 Земельного кодексу України) стороні за договором, яка понесла витрати на такі роботи;</p> <p>2.8. розрахунок розміру орендної плати за наданий в оренду водний об'єкт на території Сторожинецької міської ради Чернівецького району Чернівецької області згідно Методики визначення розміру плати за надані в оренду водні об'єкти, затвердженої Наказом Міністерства екології та природних ресурсів України від 28.05.2013 № 236 (додатки 2, 2.1).</p> <p>3. Затвердити проект договору оренди землі в комплексі з розташованим на ній водним об'єктом, який пропонується укласти за результатами аукціону переможцю земельних торгів, (додаток 3).</p> <p>3.1. Зобов'язати переможця земельних торгів укласти договір оренди гідротехнічних споруд, відповідно до постанови Кабінету Міністрів України від 03 листопада 2023 р. № 1151.</p> <p>4. Торги провести у порядку визначеному статтями 135-139 Земельного кодексу України.</p> <p>4.1. Особа, яка бажає взяти участь у земельних торгах, подає через особистий кабінет в електронній торговій системі:</p> <p>а) заяву про участь у земельних торгах, підписану кваліфікованим електронним підписом;</p> <p>б) для юридичної особи - копію витягу з Єдиного державного реєстру юридичних осіб, фізичних осіб - підприємців та громадських формувань або копію документа про реєстрацію у державі її місцезнаходження (витяг із торговельного, банківського або судового реєстру тощо), засвідчену згідно із законодавством держави його видачі, перекладену українською мовою (для юридичної особи - нерезидента), інформацію про державу, в якій зареєстровані або мають постійне місце проживання засновники (учасники) юридичної особи, у статутному</p>
---	---

(складеному) капіталі якої є частка іноземного капіталу, інформацію про кінцевого бенефіціарного власника.

Якщо особа не має кінцевого бенефіціарного власника, зазначається інформація про відсутність кінцевого бенефіціарного власника і про причину його відсутності;

для громадянина України, фізичної особи - підприємця - копію довідки про присвоєння реєстраційного номера облікової картки платника податків або копію паспорта (для фізичних осіб, які через свої релігійні переконання відмовилися від прийняття реєстраційного номера облікової картки платника податків та повідомили про це відповідний контролюючий орган і мають відмітку в паспорті);

для іноземних громадян та осіб без громадянства - інформацію про прізвище, власне ім'я та по батькові (за наявності), громадянство (підданство) іншої держави, постійне місце проживання в державі, громадянством (підданством) якої є особа, копію документа, що посвідчує особу.

Копії зазначених документів засвідчуються кваліфікованим електронним підписом особи, яка бажає взяти участь у торгах;

в) документи, що підтверджують сплату реєстраційного та гарантійного внесків (копії розрахункових документів, виписки з рахунків), а в разі проведення земельних торгів з продажу земельних ділянок сільськогосподарського призначення - документи, що підтверджують сплату таких платежів з рахунку особи, яка бажає взяти участь у торгах, відкритого в українському або іноземному банку (крім банків держав, внесених FATF до списку держав, що не співпрацюють у сфері протидії відмиванню доходів, одержаних злочинним шляхом).

Представник фізичної чи юридичної особи також розміщує документи, що підтверджують його право діяти від імені учасника торгів.

5. Дату проведення земельних торгів у формі електронного аукціону визначити оператору електронного майданчика, підключеного до електронної торгової системи у межах термінів, визначених статтею 137 Земельного кодексу України.

6. Уповноважити міського голову Матейчука І.Г., на період відсутності (відпустки, відраження, тимчасової непрацездатності) уповноважити секретаря міської ради Бойчука Д.О., від імені Організатора, підписати протокол про результати земельних торгів, договір оренди землі в комплексі з розташованим на ній водним об'єктом, право на яку виставляється на земельні торги, договір користування на умовах оренди гідротехнічною спорудою

7. Орендарю використовувати земельну ділянку у відповідності до положень чинного законодавства та із врахуванням обмежень та відомостей зареєстрованих в Державному земельному кадастрі про ділянки надр, надані у користування відповідно до спеціальних дозволів на користування надрами та гірничих відводів одержаних в порядку інформаційної взаємодії між Державним земельним кадастром та Держгеонадрами.

8. Доручити сектору з квартирної обліку, приватизації житла та комунальної власності здійснити дії передбачені чинним законодавством щодо передачі в оренду комунального майна-гідротехнічних споруд, орендареві земельної ділянки в комплексі з розташованим на ній

	<p>водним об'єктом з кадастровим номером 7324510100:02:003:0016 площею 6,0374 га за результатами проведення земельних торгів у формі електронного аукціону – переможно торгів.</p> <p>9. Пункти 2, 3, 4, 5, 6, 7, 8, 9 рішення XXXVIII позачергової сесії VIII скликання Сторожинської міської ради Чернівецького району Чернівецької області від 23.02.2024 року № 64-38/2024 «Про включення земельної ділянки до переліку земельних ділянок, права на які виставляються на земельні торги окремими лотами та затвердження умов проведення земельних торгів у формі електронного аукціону по передачі в оренду земельної ділянки водного фонду з кадастровим номером 7324510100:02:003:0016 площею 6,0374 га в комплексі з розташованим на ній водним об'єктом (ставка)» вважати такими, що втратили чинність.</p>	
<p>19 Про включення земельної ділянки до переліку земельних ділянок, права на які виставляються на земельні торги окремими лотами та затвердження умов проведення земельних торгів у формі електронного аукціону по передачі в оренду земельної ділянки водного фонду з кадастровим номером 7324510100:02:003:0017 площею 1,5992 га в комплексі з розташованим на ній водним об'єктом (ставка)</p>	<p>1. Включити земельну ділянку водного фонду з кадастровим номером 7324510100:02:003:0017 площею 1,5992 га, з нормативно-грошовою оцінкою 36 551, 88 грн., з цільовим призначенням: 10.07 для рибогосподарських потреб, яка розташована в м. Сторожинець по вул. Буковинська в перелік земельних ділянок, право оренди на які виставляються на земельні торги окремими лотами в комплексі з розташованим на ній водним об'єктом.</p> <p>2. Провести земельні торги по передачі в оренду на конкурентних засадах (земельних торгах) у формі електронного аукціону, земельної ділянки площею 1,5992 га з кадастровим номером 7324510100:02:003:0017 з цільовим призначенням для рибогосподарських потреб, в комплексі з розташованим на ній водним об'єктом комунальної власності, детальна інформація про яку додається (додаток 1).</p> <p>3. Встановити наступні умови продажу права оренди на земельних торгах (електронному аукціоні):</p> <p>3.1. стартовий розмір річної орендної плати за оренду земельної ділянки в комплексі з розташованим на ній водним об'єктом в розмірі <u>4386,23</u> грн., що складає <u>12</u> % від нормативної грошової оцінки земельної ділянки;</p> <p>3.2. строк оренди земельної ділянки в комплексі з розташованим на ній водним об'єктом - <u>10</u> років</p> <p>3.3. мінімальний крок торгів у розмірі 1,00 % від стартового розміру річної орендної плати за користування земельною ділянкою.</p> <p>3.4. розмір реєстраційного внеску за лотом встановлюється у розмірі 0,1 мінімальної заробітної плати визначеної законом про Державний бюджет України на 1 січня року, в якому оприлюднюється оголошення про проведення земельних торгів;</p> <p>3.5. розмір гарантійного внеску 30% від стартового розміру річної орендної плати, але не більше 2500 прожиткових мінімумів, встановлених для працездатних осіб законом про Державний бюджет України на 1 січня року, в якому оприлюднюється оголошення про проведення земельних торгів;</p>	<p>Підтримати проєкт рішення</p> <p>За <u>5</u></p> <p>Проти _____</p> <p>Утримався _____</p> <p>Пропозиції:</p>

3.6. обмеження у здійсненні господарської діяльності у користуванні земельною ділянкою в межах охоронних зон (при наявності охоронних зон);

3.7. відшкодування переможцем аукціону суми витрат на підготовку лоту у повному обсязі, зазначеного у додатку 1 до цього рішення (на виконання ч.24 статті 137 Земельного кодексу України) стороні за договором, яка понесла витрати на такі роботи;

3.8. розрахунок розміру орендної плати за наданий в оренду водний об'єкт на території Сторожинецької міської ради Чернівецького району Чернівецької області згідно Методики визначення розміру плати за надані в оренду водні об'єкти, затвердженої Наказом Міністерства екології та природних ресурсів України від 28.05.2013 № 236 (додатки 2, 2.1, 2.2).

4. Затвердити проект договору оренди землі в комплексі з розташованим на ній водним об'єктом, який пропонується укласти за результатами аукціону переможцю земельних торгів, (додаток 3).

4.1. Зобов'язати переможця земельних торгів укласти договір оренди гідротехнічних споруд відповідно до постанови Кабінету Міністрів України від 03 листопада 2023 р. № 1151.

5. Торги провести у порядку визначеному статтями 135-139 Земельного кодексу України.

5.1. Особа, яка бажає взяти участь у земельних торгах, подає через особистий кабінет в електронній торговій системі:


а) заяву про участь у земельних торгах, підписану кваліфікованим електронним підписом;

б) для юридичної особи - копію витягу з Єдиного державного реєстру юридичних осіб, фізичних осіб - підприємців та громадських формувань або копію документа про реєстрацію у державі її місцезнаходження (витяг із торговельного, банківського або судового реєстру тощо), засвідчену згідно із законодавством держави його видачі, перекладену українською мовою (для юридичної особи - нерезидента), інформацію про державу, в якій зареєстровані або мають постійне місце проживання засновники (учасники) юридичної особи, у статутному (складеному) капіталі якої є частка іноземного капіталу, інформацію про кінцевого бенефіціарного власника.

Якщо особа не має кінцевого бенефіціарного власника, зазначається інформація про відсутність кінцевого бенефіціарного власника і про причину його відсутності;

для громадянина України, фізичної особи - підприємця - копію довідки про присвоєння реєстраційного номера облікової картки платника податків або копію паспорта (для фізичних осіб, які через свої релігійні переконання відмовилися від прийняття реєстраційного номера облікової картки платника податків та повідомили про це відповідний контролюючий орган і мають відмітку в паспорті);

для іноземних громадян та осіб без громадянства - інформацію про прізвище, власне ім'я та по батькові (за наявності), громадянство (підданство) іншої держави, постійне місце проживання в державі, громадянином (підданим) якої є особа, копію документа, що посвідчує

	<p>особу.</p> <p>Копії зазначених документів засвідчуються кваліфікованим електронним підписом особи, яка бажає взяти участь у торгах;</p> <p>в) документи, що підтверджують сплату реєстраційного та гарантійного внесків (копії розрахункових документів, виписки з рахунків), а в разі проведення земельних торгів з продажу земельних ділянок сільськогосподарського призначення - документи, що підтверджують сплату таких платежів з рахунку особи, яка бажає взяти участь у торгах, відкритого в українському або іноземному банку (крім банків держав, внесених FATF до списку держав, що не співпрацюють у сфері протидії відмиванню доходів, одержаних злочинним шляхом).</p> <p>Представник фізичної чи юридичної особи також розміщує документи, що підтверджують його право діяти від імені учасника торгів.</p> <p>6. Дату проведення земельних торгів у формі електронного аукціону визначити оператору електронного майданчика, підключеного до електронної торгової системи у межах термінів, визначених статтею 137 Земельного кодексу України.</p> <p>7. Уповноважити міського голову Матейчука І.Г., на період відсутності (відпустки, відрадження, тимчасової непрацездатності) уповноважити секретаря міської ради Бойчука Д.О., від імені Організатора, підписати протокол про результати земельних торгів, договір оренди землі в комплексі з розташованим на ній водним об'єктом, право на яку виставляється на земельні торги, договір користування на умовах оренди гідротехнічною спорудою .</p> <p>8. Орендарю використовувати земельну ділянку у відповідності до положень чинного законодавства та із врахуванням обмежень та відомостей зареєстрованих в Державному земельному кадастрі про ділянки надр, надані у користування відповідно до спеціальних дозволів на користування надрами та гірничих відводів одержаних в порядку інформаційної взаємодії між Державним земельним кадастром та Держгеонадрами.</p>	
<p>20</p> <p>Про розгляд клопотання ТОВ «Автомагістраль-Південь»</p>	<p>1. Укласти з ТОВ «Автомагістраль-Південь» (код ЄДРПОУ: 34252469) на новий строк договір оренди землі на земельну ділянку з кадастровим номером 7324510100:04:001:0222, площею 1,7875 га, (код КВЦПЗ 03.10), в м. Сторожиниць, вул. О.Швидкого, Сторожиницької міської ради, Чернівецького району, Чернівецької області, для будівництва, обслуговування об'єктів інженерної, транспортної, енергетичної інфраструктури, мультимодальних терміналів, об'єктів зв'язку та дорожнього господарства, з метою тимчасового розміщення виробничої промислової бази, у зв'язку з продовженням терміну виконання робіт на об'єкті «Капітальний ремонт автомобільної дороги державного значення Т-26-08 Сторожиниць – КПП «Красноільськ» на ділянці км 21+354 – 28+694, Чернівецька область», терміном до 31.12.2024 року, встановивши орендну плату в розмірі <u>5</u>,00 % від нормативної грошової оцінки земельної ділянки на рік.</p> <p>2. Зобов'язати ТОВ «Автомагістраль-Південь» використовувати земельну ділянку у відповідності до положень чинного законодавства та із врахуванням обмежень та відомостей зареєстрованих в Державному земельному кадастрі про ділянки надр, надані у користування відповідно до спеціальних дозволів на користування надрами та гірничих відводів одержаних</p>	<p>Підтримати проєкт рішення</p> <p>За <u>5</u></p> <p>Проти _____</p> <p>Утримався _____</p> <p>Пропозиції:</p> 

	<p>в порядку інформаційної взаємодії між Державним земельним кадастром та Держгеонадрами.</p> <p>3. Зобов'язати ТОВ «Автоматістраль-Південь» у встановленому законом порядку, укласти з міською радою договір оренди землі та забезпечити проведення державної реєстрації речового права на вищезазначену земельну ділянку.</p>	
<p>21</p> <p>Про затвердження технічних документів із землеустрою щодо встановлення меж (відновлення) земельних часток (паїв) в натурі (на місцевості)</p>	<p>1. Затвердити технічну документацію із землеустрою щодо встановлення (відновлення) меж земельної ділянки в натурі (на місцевості) із земель пайового фонду Новоборсківецької селянської спілки для ведення товарного сільськогосподарського виробництва (01.01) гр. Кривко Алла Іванівна за межами с. Нові Бросківці Чернівецького району Чернівецької області та виділити Кривко Аллі Іванівні (власниці сертифікату на право на земельну частку (пай) серії ЧВ № 0074462) земельну ділянку з кадастровим номером 7324587500:02:004:0267, площею 0,7570 га для ведення товарного сільськогосподарського виробництва с. Нові Бросківці.</p> <p>2. Затвердити технічну документацію із землеустрою щодо встановлення (відновлення) меж земельної ділянки в натурі (на місцевості) для ведення товарного сільськогосподарського виробництва гр. Горєва Стефанія Францівна за межами населеного пункту с. Давидівка, Чернівецького району Чернівецької області та виділити Горєвій Стефанії Францівні (власниці сертифікату на право на земельну частку (пай) серії ЧВ № 0149274) земельну ділянку з кадастровим номером 7324583000:01:006:0053, площею 1,6227 га для ведення товарного сільськогосподарського виробництва за межами населеного пункту с. Давидівка.</p> <p>3. Затвердити технічну документацію із землеустрою щодо встановлення (відновлення) меж земельної ділянки в натурі (на місцевості) для ведення товарного сільськогосподарського виробництва гр. Тунь Василь Михайлович за межами населеного пункту с. Банилів-Підгірний Сторожинецької міської ради Чернівецького району Чернівецької області та виділити Туню Василю Михайловичу (спадкоємець, згідно рішення Сторожинецького районного суду Чернівецької області у справі № 723/1913/23 від 13.06.2023 р.) земельну ділянку з кадастровим номером 7324580500:01:004:0057, площею 0,7898 га для ведення товарного сільськогосподарського виробництва за межами населеного пункту с. Банилів-Підгірний.</p> <p>4. Затвердити технічну документацію із землеустрою щодо встановлення (відновлення) меж земельної ділянки в натурі (на місцевості) для ведення товарного сільськогосподарського виробництва гр. Костинян Василь Михайлович за межами населеного пункту с. Ропча Сторожинецької міської ради Чернівецького району Чернівецької області та виділити Костиняну Василю Михайловичу (спадкоємецю згідно рішення Сторожинецького районного суду Чернівецької області у справі № 723/337/23 від 21.02.2023 р.) земельну ділянку з кадастровим номером 7324588000:01:001:0425, площею 1,5024 га для ведення товарного сільськогосподарського виробництва за межами с. Ропча.</p> <p>5. Затвердити технічну документацію із землеустрою щодо встановлення (відновлення) меж земельної ділянки в натурі (на місцевості) для ведення товарного сільськогосподарського виробництва гр. Пітік Ольга Семенівна за межами населеного пункту с. Нові Бросківці Чернівецького району Чернівецької області та виділити Пітік Ользі Семенівні (спадкоємецю згідно рішення Сторожинецького районного суду Чернівецької області у справі № 723/5097/23</p>	<p>Підтримати запропонований проєкт рішення</p> <p>За <u>5</u></p> <p>Проти _____</p> <p>Утримався _____</p> <p>Пропозиції:</p>

від 19.01.2024 р.) земельну ділянку з кадастровим номером 7324587500:02:002:0077, площею 1,6200 га для ведення товарного сільськогосподарського виробництва с. Нові Бросківці.

6. Затвердити технічну документацію із землеустрою щодо встановлення (відновлення) меж земельної ділянки в натурі (на місцевості) для ведення товарного сільськогосподарського виробництва гр. Боднарюк Петро Михайлович за межами населеного пункту с. Стара Жадова Чернівецького району Чернівецької області та виділити Боднарюку Петру Михайловичу (спадкоємцю згідно свідцтва про право на спадщину за законом від 08.04.2024 року № НТЕ 180938) земельну ділянку з кадастровим номером 7324589500:04:009:0047, площею 3,3071 га для ведення товарного сільськогосподарського виробництва за межами населеного пункту с. Стара Жадова.

7. Затвердити технічну документацію із землеустрою щодо встановлення (відновлення) меж земельної ділянки в натурі (на місцевості) для ведення товарного сільськогосподарського виробництва гр. Антонюк Тетяні Михайлівні за межами населеного пункту с. Стара Жадова Чернівецького району Чернівецької області та виділити Антонюк Тетяні Михайлівні (спадкоємцю згідно рішення Сторожинецького районного суду Чернівецької області у справі № 723/2185/23 від 16.04.2024 р.) земельну ділянку з кадастровим номером 7324589500:03:001:0039, площею 2,8563 га для ведення товарного сільськогосподарського виробництва за межами населеного пункту с. Стара Жадова.

8. Затвердити технічну документацію із землеустрою щодо встановлення (відновлення) меж земельної ділянки в натурі (на місцевості) для ведення товарного сільськогосподарського виробництва гр. Логанюк Ілля Григорович за межами населеного пункту с. Нові Бросківці Сторожинецької міської ради Чернівецького району Чернівецької області та виділити Логанюку Іллі Григоровичу (спадкоємцю згідно рішення Сторожинецького районного суду Чернівецької області у справі № 723/5018/23 від 31.01.2024 р.) земельну ділянку з кадастровим номером 7324587500:02:004:0268, площею 0,7610 га для ведення товарного сільськогосподарського виробництва с. Нові Бросківці.

9. Затвердити технічну документацію із землеустрою щодо встановлення (відновлення) меж земельної ділянки в натурі (на місцевості) гр. Каба Іллі Васильовичу для ведення товарного сільськогосподарського виробництва, розташованої за межами с. Давидівка, Чернівецького району, Чернівецької області та виділити Кабі Іллі Васильовичу (власнику сертифікату на право на земельну частку (пай) серії ЧВ № 0149297) земельну ділянку з кадастровим номером 7324583000:02:005:0031, площею 0,7694 га для ведення товарного сільськогосподарського виробництва за межами населеного пункту с. Давидівка.

10. Затвердити технічну документацію із землеустрою щодо встановлення (відновлення) меж земельних ділянок в натурі (на місцевості) гр. Ільченко Віоліні Миколаївні для ведення товарного сільськогосподарського виробництва за межами с. Давидівка, Чернівецького району, Чернівецької області та виділити Ільченко Віоліні Миколаївні (спадкоємцю згідно рішення Сторожинецького районного суду Чернівецької області у справі № 723/3501/22 від 15.11.2023 р.) земельні ділянки з кадастровим номером 7324583000:01:005:0053, площею 0,8104 га та з кадастровим номером 7324583000:01:003:0033, площею 0,5087 га для ведення

товарного сільськогосподарського виробництва за межами населеного пункту с. Давидівка.

11. Затвердити технічну документацію із землеустрою щодо встановлення (відновлення) меж земельної ділянки в натурі (на місцевості) для ведення товарного сільськогосподарського виробництва гр. Скулиш Світлана Григорівна за межами населеного пункту с. Костинці Чернівецького району Чернівецької області та виділити Скулиш Світлані Григорівні (власниці згідно договору купівлі-продажу права на земельну частку (пай), посвідченого сертифікату від 20.02.2024 року № НТА 486387) земельну ділянку з кадастровим номером 7324585500:01:003:0076, площею 0,3857 га для ведення товарного сільськогосподарського виробництва за межами населеного пункту с. Костинці.

12. Затвердити технічну документацію із землеустрою щодо встановлення (відновлення) меж земельної ділянки в натурі (на місцевості) із земель пайового фонду агрофірми «Мічурінець» для ведення товарного сільськогосподарського виробництва (01.01) гр. Сакало Василь Теодосійович за межами с. Ясени Чернівецького району Чернівецької області та виділити Сакало Василю Теодосійовичу (спадкоємець згідно рішення Сторожинецького районного уду Чернівецької області справа № 2-1147 від 05.12.2007 року) земельну ділянку з кадастровим номером 7324585500:01:005:0017, площею 0,9100 га для ведення товарного сільськогосподарського виробництва за межами населеного пункту с. Ясени.

13. Затвердити технічну документацію із землеустрою щодо встановлення (відновлення) меж земельної ділянки в натурі (на місцевості) Кливчуку Георгію Миколайовичу Клевчуку Валерію Миколайовичу Чамановій Світлані Миколаївні для ведення товарного сільськогосподарського виробництва, розташована в с. Нові Бросківці Чернівецького району, Чернівецької області та виділити в спільну часткову власність Кливчуку Георгію Миколайовичу (спадкоємець 1/3 частки права на земельну частку (пай) згідно свідоцтва про право на спадщину за законом від 11.06.2024 року № 1052), Клевчуку Валерію Миколайовичу (спадкоємець 1/3 частки права на земельну частку (пай) згідно свідоцтва про право на спадщину за законом від 11.06.2024 року № 1051), Чамановій Світлані Миколаївні (спадкоємець 1/3 частки права на земельну частку (пай) згідно свідоцтва про право на спадщину за законом від 11.06.2024 року № 1050) земельну ділянку з кадастровим номером 7324587500:02:003:0151, площею 0,6266 га для ведення товарного сільськогосподарського виробництва с. Нові Бросківці.

14. Затвердити технічну документацію із землеустрою щодо встановлення (відновлення) меж земельних ділянок в натурі (на місцевості) Назарко Віоріці Леонідівні та Бічер Домніці Леонідівні для ведення товарного сільськогосподарського виробництва, розташована за межами населеного пункту с. Стара Жадова Чернівецького району, Чернівецької області та виділити в спільну часткову власність Назарко Віоріці Леонідівні (спадкоємець 1/12 частки права на земельну частку (пай) згідно свідоцтва про право на спадщину за законом від 19.03.2024 року № НТВ 675889) та Бічер Домніці Леонідівні (спадкоємець 11/12 частки права на земельну частку (пай) згідно свідоцтва про право на спадщину за заповітом від 23.11.2023 року № НСР 035785) земельні ділянки з кадастровим номером 7324589500:02:003:0082, площею 1,5315 га та з кадастровим номером 7324589500:02:003:0070, площею 1,6102 га для

ведення товарного сільськогосподарського виробництва за межами населеного пункту с. Стара Жадова.

15. Виділити Цері Ганні Георгіївні (спадкоємець, згідно свідоцтва про право на спадщину за заповітом від 07.10.2022 року № НСВ 577353 та від 07.10.2022 року № НСВ 577352) земельні ділянки з кадастровим номером 7324587500:02:001:0063, площею 0,8126 га та з кадастровим номером 7324587500:02:001:0064, площею 0,8125 га для ведення товарного сільськогосподарського виробництва с. Нові Бросківці.

16. Виділити Пітик Ользі Семенівні (спадкоємець, згідно рішення Сторожинського районного суду Чернівецької області у справі № 723/5097/23 від 19.01.2023 р.) земельну ділянку з кадастровим номером 7324587500:02:003:0176, площею 1,5018 га для ведення товарного сільськогосподарського виробництва с. Нові Бросківці.

17. Затвердити технічну документацію із землеустрою щодо встановлення (відновлення) меж земельної ділянки в натурі (на місцевості) для ведення товарного сільськогосподарського виробництва гр. Бабчинська Леся Тодорівна за межами населеного пункту с. Ясени Чернівецького району Чернівецької області та виділити Бабчинській Лесі Тодорівній (спадкоємиці згідно рішення Сторожинського районного суду Чернівецької області у справі № 723/3682/23 від 03.10.2023 р.) земельну ділянку з кадастровим номером 7324585500:01:004:0085, площею 0,9100 га для ведення товарного сільськогосподарського виробництва за межами населеного пункту с. Ясени.

18. Затвердити технічну документацію із землеустрою щодо встановлення (відновлення) меж земельної ділянки в натурі (на місцевості) для ведення товарного сільськогосподарського виробництва гр. Рипка Марія Іванівна за межами населеного пункту с. Комарівці Чернівецького району Чернівецької області та виділити Рипки Марії Іванівні (спадкоємець, згідно свідоцтва про право на спадщину за законом від 05.02.2024 року № НТА 850774) земельну ділянку з кадастровим номером 7324585000:02:002:0201, площею 2,5100 га для ведення товарного сільськогосподарського виробництва за межами населеного пункту с. Комарівці.

19. Затвердити технічну документацію із землеустрою щодо встановлення (відновлення) меж земельної ділянки в натурі (на місцевості) Нікіфоряку Станіславу Васильовичу для ведення товарного сільськогосподарського виробництва, розташованої за межами с. Давидівка, Чернівецького району, Чернівецької області та виділити Нікіфоряку Станіславу Васильовичу (спадкоємець, згідно свідоцтва про право на спадщину за законом від 05.02.2024 року № НТА 486348) земельну ділянку з кадастровим номером 7324583000:01:006:0294, площею 1,8082 га для ведення товарного сільськогосподарського виробництва за межами населеного пункту с. Давидівка.

20. Затвердити технічну документацію із землеустрою щодо встановлення (відновлення) меж земельної ділянки в натурі (на місцевості) для ведення товарного сільськогосподарського виробництва гр. Рибак Сільвії Танасіївні за межами населеного пункту с. Бобівці Сторожинської міської ради Чернівецького району Чернівецької області та виділити Рибак Сільвії Танасіївні (власниці сертифікату на право на земельну частку (пай) серії ЧВ №

0067528) земельну ділянку з кадастровим номером 7324581000:02:002:0050, площею 0,2774 га для ведення товарного сільськогосподарського виробництва за межами населеного пункту с. Бобівці.


21. Затвердити технічну документацію із землеустрою щодо встановлення (відновлення) меж земельної ділянки в натурі (на місцевості) для ведення товарного сільськогосподарського виробництва гр. Сандуляк Домніка Дмитрівна за межами населеного пункту с. Ропча Чернівецького району Чернівецької області та виділити Сандуляк Домніці Дмитрівні (спадкоємець, згідно свідоцтва про право на спадщину за заповітом від 22.05.2024 року № НТЕ 946383) земельну ділянку з кадастровим номером 7324588000:02:002:0021, площею 0,7700 га для ведення товарного сільськогосподарського виробництва за межами с. Ропча.

22. Затвердити технічну документацію із землеустрою щодо встановлення (відновлення) меж земельної ділянки в натурі (на місцевості) для ведення товарного сільськогосподарського виробництва гр. Цурик Сергій Володимирович за межами населеного пункту с. Нові Бросківці Чернівецького району Чернівецької області та виділити Цурик Сергію Володимировичу (спадкоємець, згідно свідоцтва про право на спадщину за заповітом від 01.09.2015 року № НАР 514435) земельну ділянку з кадастровим номером 7324587500:02:001:0105, площею 1,5031 га для ведення товарного сільськогосподарського виробництва с. Нові Бросківці.

23. Затвердити технічну документацію із землеустрою щодо встановлення (відновлення) меж земельної ділянки в натурі (на місцевості) Кривко Дмитру Михайловичу для ведення товарного сільськогосподарського виробництва за межами с. Нові Бросківці Чернівецького району Чернівецької області та виділити Кривко Дмитру Михайловичу (власнику сертифікату на право на земельну частку (пай) серії ЧВ № 0074802) земельну ділянку з кадастровим номером 7324587500:02:004:0266, площею 0,7613 га для ведення товарного сільськогосподарського виробництва с. Нові Бросківці.

24. Затвердити технічну документацію із землеустрою щодо встановлення (відновлення) меж земельних ділянок в натурі (на місцевості) для ведення товарного сільськогосподарського виробництва гр. Гуцан Сільвіана Йосипівна за межами населеного пункту с. Костинці Чернівецького району Чернівецької області та виділити Гуцан Сільвіані Йосипівні (власниці сертифікату на право на земельну частку (пай) серії ЧВ №) земельні ділянки з кадастровим номером 7324585500:01:003:0074, площею 0,0400 га, з кадастровим номером 7324585500:01:003:0073, площею 0,0885 га, з кадастровим номером 7324585500:01:003:0070, площею 0,1100 га та з кадастровим номером 7324585500:01:003:0060, площею 0,3349 га для ведення товарного сільськогосподарського виробництва за межами населеного пункту с. Костинці.

25. Відмовити Маниліч Василю Кас'янівні у задоволення звернення щодо затвердження технічної документації із землеустрою щодо встановлення (відновлення) меж земельної ділянки в натурі (на місцевості) для ведення товарного сільськогосподарського виробництва за межами населеного пункту с. Нові Бросківці Чернівецького району Чернівецької області та виділення Маниліч Василю Кас'янівні земельну ділянку з

22	Про розгляд заяви Яковишиної О.М.	<p>кадастровим номером 7324587500:02:004:0046, площею 1,0483 га для ведення товарного сільськогосподарського виробництва за межами с. Нові Бросківці, у зв'язку із тим, що у сертифікаті на право на земельну частку (пай) на зазначену земельну ділянку прізвище, ім'я, по батькові цієї особи, не збігаються з зазначеним у паспорті (підстава: підпункт 6 статті 315 Цивільного процесуального кодексу України).</p> <p>1. Відмовити Яковишиній Ользі Михайлівні щодо укладання договору оренди земельної ділянки з кадастровим номером 7324510100:01:005:0499, площею 0,0035 га «для будівництва та обслуговування будівель торгівлі» в м.Сторожинець по вул. Видинівського, в порядку переходу права оренди земельної ділянки після смерті фізичної особи-орендаря, у зв'язку із закінченням терміну дії договору оренди землі укладеного між Сторожинецькою міською радою та Фештригою Наталією Василівною та з огляду на відсутність в доданих до заяви матеріалах, копії Свідоцтва про право на спадщину, яке містило б інформацію щодо прийняття О.Яковишиною спадщини (із зазначенням прав і обов'язків, що належали спадкодавцеві на момент відкриття спадщини, не припинилися внаслідок його смерті і увійшли у спадщину).</p>	<p>Підтримати запропонований проєкт рішення За <u>5</u> Проти _____ Утримався _____</p> <p>Пропозиції:</p>
23	Про надання дозволу на розроблення містобудівної документації (детального плану території)	<p>1. Надати дозвіл на розроблення містобудівної документації (детального плану території) «для будівництва та обслуговування житлового будинку, господарських будівель і споруд», в с. Косованка, на території, що включає земельну ділянку з кадастровим номером 7324589500:02:003:0121, площею 0,1275 га, із цільовим призначенням «для ведення особистого селянського господарства», яка перебуває у власності Федорняка Григорія Григоровича (підстава: заява гр. Федорняка Г.Г. від 15.07.2024 № 638, Витяг з Державного реєстру речових прав на нерухоме майно від 25.11.2021 № 286677784).</p> <p>2. Надати дозвіл на розроблення містобудівної документації (детального плану території) «для будівництва та обслуговування житлового будинку, господарських будівель і споруд», в с. Банилів-Підгірний, на території, що включає земельну ділянку з кадастровим номером 7324580500:02:003:0203, площею 0,1537 га, із цільовим призначенням «для ведення особистого селянського господарства», яка перебуває у власності Щербаня Володимира Васильовича (підстава: заява гр. Щербаня В.В. від 16.04.2024 № 372, Витяг з Державного реєстру речових прав на нерухоме майно від 07.02.2019 № 155393848).</p> <p>3. Надати дозвіл на розроблення містобудівної документації (детального плану території) «для будівництва та обслуговування житлового будинку, господарських будівель і споруд», в с. Банилів-Підгірний, на території, що включає земельну ділянку з кадастровим номером 7324580500:02:005:0026, площею 0,5 га, із цільовим призначенням «для ведення особистого селянського господарства», яка перебуває у власності Бігуса Станіслава Брониславовича (підстава: заява гр. Бігуса С.Б. від 02.07.2024 № 603, Витяг з Державного реєстру речових прав на нерухоме майно від 01.07.2024 № 384996724).</p> <p>4. Надати дозвіл на розроблення містобудівної документації (детального плану території) «для будівництва та обслуговування житлового будинку, господарських будівель і споруд», в с. Банилів-Підгірний, на території, що включає земельну ділянку з кадастровим</p>	<p>Підтримати запропонований проєкт рішення За <u>5</u> Проти _____ Утримався _____</p> <p>Пропозиції: <i>Французєв Різар А.О.</i> <i>П.4 вилучити на розроблення</i></p> 

	<p>номером 7324580500:02:002:0034, площею 0,46 га, із цільовим призначенням «для ведення особистого селянського господарства», яка перебуває у власності Пазі Маріо Антоніо Піо (підстава: заява гр. Пазі Маріо Антоніо Піо від 01.05.2024 № 418, Витяг з Державного реєстру речових прав на нерухоме майно від 29.02.2024 № 367911404).</p> <p>5. Надати дозвіл на розроблення містобудівної документації (детального плану території) «для будівництва та обслуговування житлового будинку, господарських будівель і споруд», в с. Панка, на території, що включає земельну ділянку з кадастровим номером 7324584500:02:002:0259, площею 0,8282 га, із цільовим призначенням «для розміщення і експлуатації основних, підсобних і допоміжних будівель та споруд підприємств переробної, машинобудівної та іншої промисловості», яка перебуває у власності Труфен Валентини Петрівни (підстава: заява гр. Труфен В.П. від 19.06.2024 № 567, Витяг з Державного реєстру речових прав на нерухоме майно від 17.06.2024 № 383140613).</p> <p>6. Надати дозвіл на розроблення містобудівної документації (детального плану території) «для будівництва та обслуговування будівель торгівлі», в с. Панка, на території, що включає земельну ділянку з кадастровим номером 7324584500:02:002:0275, площею 0,2328 га, із цільовим призначенням «для розміщення і експлуатації основних, підсобних і допоміжних будівель та споруд підприємств переробної, машинобудівної та іншої промисловості», яка перебуває у власності Труфен Валентини Петрівни (підстава: заява гр. Труфен В.П. від 1.06.2024 № 566, Витяг з Державного реєстру речових прав на нерухоме майно від 17.06.2024 № 3833138016).</p>	
<p>24 Про розгляд заяв з приводу затвердження детальних планів території</p>	<p>1. Затвердити містобудівну документацію «Детальний план території для індивідуального садівництва, площею 0,4200 га, кадастровий номер: 7324580500:04:001:0006 в с. Банилів-Підгірний, Чернівецького району Чернівецької області».</p> <p>2. Затвердити містобудівну документацію «Детальний план території для розміщення і експлуатації основних, підсобних і допоміжних будівель та споруд підприємств переробної, машинобудівної та іншої промисловості по вул. Довбуша, 3-К в с. Банилів-Підгірний на території, що включає земельну ділянку з кадастровим номером: 7324580500:03:004:0513, площею 0,075 га».</p> <p>3. Затвердити містобудівну документацію «Детальний план території для будівництва та обслуговування будівель торгівлі на земельних ділянках, площею 0,0044 га (кадастровий номер: 7324510100:01:005:0087) та, площею 0,0105 (кадастровий номер: 7324510100:01:005:0086) по вул. Українська в м. Сторожинець, Чернівецького району, Чернівецької області».</p> <p>4. Визначити, що детальні плани території, зазначені у пунктах 1-3 цього рішення, є невід'ємною складовою частиною містобудівної документації – Генеральних планів м. Сторожинець та с. Банилів-Підгірний.</p> <p><i>П.С. Затверджує детальний план території м.Сторожинець, Чернівецької області, площею 0,19 га.</i></p>	<p>Підтримати проєкт рішення</p> <p>За <u>5</u></p> <p>Проти _____</p> <p>Утримався _____</p> <p>Пропозиції:</p>

25	<p>Про погодження ТОВ «УКРТАУЕР» спорудження об'єктів та споруд електронних комунікацій на земельній ділянці, площею 0,0200 га, що розташована в с. Давидівка Чернівецького району Чернівецької області, (кадастровий номер: 7324583000:02:003:0131).</p> <p>2. ТОВ «УКРТАУЕР» здійснити будівництво об'єктів нерухомого майна (мобільного) зв'язку та їх зовнішніх інженерних мереж (визначених п. 20,21 «Переліку об'єктів будівництва, для проектування яких містобудівні умови та обмеження не надаються», затвердженого Наказом Міністерства регіонального розвитку, будівництва та житлово-комунального господарства України від 06.11.2017 № 289) за умови їх відповідності санітарним та будівельним нормам і правилам.</p> <p>3. Уповноважити міського голову Матейчука І.Г., на період відсутності (відпустки, відрядження, тимчасової непрацездатності) уповноважити секретаря міської ради Бойчука Д.О. від імені Сторожинецької міської ради укласти та підписати додаткову угоду до Договору оренди землі укладеного між Сторожинецькою міською радою Чернівецького району Чернівецької області та ТОВ «УКРТАУЕР» від 22.02.2024, зареєстрованого в Державному реєстрі речових прав (витяг від 19.04.2024, індексний номер: 375040720).</p>	<p>1. Погодити ТОВ «УКРТАУЕР» спорудження об'єктів та споруд електронних комунікацій на земельній ділянці, площею 0,0200 га, що розташована в с. Давидівка Чернівецького району Чернівецької області, (кадастровий номер: 7324583000:02:003:0131).</p> <p>2. ТОВ «УКРТАУЕР» здійснити будівництво об'єктів нерухомого майна (мобільного) зв'язку та їх зовнішніх інженерних мереж (визначених п. 20,21 «Переліку об'єктів будівництва, для проектування яких містобудівні умови та обмеження не надаються», затвердженого Наказом Міністерства регіонального розвитку, будівництва та житлово-комунального господарства України від 06.11.2017 № 289) за умови їх відповідності санітарним та будівельним нормам і правилам.</p> <p>3. Уповноважити міського голову Матейчука І.Г., на період відсутності (відпустки, відрядження, тимчасової непрацездатності) уповноважити секретаря міської ради Бойчука Д.О. від імені Сторожинецької міської ради укласти та підписати додаткову угоду до Договору оренди землі укладеного між Сторожинецькою міською радою Чернівецького району Чернівецької області та ТОВ «УКРТАУЕР» від 22.02.2024, зареєстрованого в Державному реєстрі речових прав (витяг від 19.04.2024, індексний номер: 375040720).</p>	<p>Підтримати запропонований проект рішення</p> <p>За <u>5.</u></p> <p>Проти _____</p> <p>Утримався _____</p> <p>Пропозиції:</p>
26	<p>Про розгляд заяви Нікіфоряка Олександра Тодоровича</p>	<p>Звернення стосовно розірвання договору оренди гідротехнічних споруд (нерухомого майна) водних об'єктів (ставків) №02 від 29.12.2011 року укладеного між Панківською сільською радою та Никифоряком О.Т.</p>	<p>Пропозиції:</p> <p><i>Відхиляється з рекомендацією згідно з постановою сесії міської ради на сесії 20.04.2024</i></p>
27	<p>Про погодження ТОВ «УКРТАУЕР» спорудження об'єктів та споруд електронних комунікацій на земельній ділянці, площею 0,0200 га, що розташована в с. Давидівка Чернівецького району Чернівецької області</p>	<p>Звернення стосовно розірвання договору оренди гідротехнічних споруд (нерухомого майна) водних об'єктів (ставків) №02 від 29.12.2011 року укладеного між Панківською сільською радою та Никифоряком О.Т.</p>	<p>Пропозиції:</p> <p><i>Відхиляється з рекомендацією згідно з постановою сесії міської ради на сесії 20.04.2024</i></p>

Голова постійної комісії _____

Секретар постійної комісії _____

Члени комісії _____

Аліна ДІДИЧ

Павло БОГАТИР

Юрій ТИНОК

Василь АНТОНЮК

Василь БОЙЧУК

Григорій СУМАРЮК

Алеша

Іван ЛОСІК

Іван КРИВКО

Марія ІФТЕМІЙЧУК