

СТОРОЖИНЕНЦЬКА МІСЬКА РАДА
ПРОТОКОЛ

засідання постійної комісії з питань регулювання земельних відносин, архітектури, будівництва та перспективного планування м.Сторожинець від 17 грудня 2024 року

Голова комісії: Фігурець А.О.

Присутні члени комісії: Штефан Ю.С., Шевченко М.Ю., Байцег В.О., Степанець С.Р., Антонюк В.С., Сугарюк А.М.

Відсутні члени комісії:

Присутні запрошені: Сурбук А.В., Степанець О.М., Сиримасюк І.І., Мезіє М.В., Степан М.Ю., Давиденко Ю.В., Байцег В.О., Шевченко В.В., Шевченко С.В., Шевченко Р.В.
ПОРЯДОК ДЕННИЙ:

Доповідає: Винюк А.Р.

№ п/п	Зміст питань що розглядаються	Проект рішення	Пропозиції та рекомендації комісії
1	Про затвердження технічної документації із землеустрою щодо поділу земельної ділянки	<p>1. Затвердити технічну документацію із землеустрою щодо поділу та об'єднання земельних ділянок (поділ земельної ділянки) Сторожинецька міська рада 03.07 – для будівництва та обслуговування будівель торгівлі, що знаходиться за адресою: Сторожинецька міська рада, провулок Кобилянської О., 2 Чернівецького району, Чернівецької області та поділити земельну ділянку з кадастровим номером 7324510100:02:004:0228, площею 1,3983 га з утворенням нових, в результаті поділу, земельних ділянок, а саме:</p> <ul style="list-style-type: none"> - з кадастровим номером 7324510100:02:004:0123 площею 1,2868 га; - з кадастровим номером 7324510100:02:004:0112 площею 0,1115 га. <p>2. Начальнику відділу земельних відносин Сторожинецької міської ради А.ВІТЮКУ забезпечити реєстрацію права комунальної власності на новоутворені земельні ділянки, зазначених в пунктах 1 цього рішення, в Державному реєстрі речових прав нерухоме майно.</p>	<p>Підтримати запропонований проект рішення</p> <p>За <u>6</u></p> <p>Проти _____</p> <p>Утримався _____</p> <p>Пропозиції: _____</p>
2	Про розгляд заяв громадян з приводу затвердження технічних документацій із землеустрою щодо встановлення (відновлення) меж земельних ділянок в натурі (на місцевості) та передачу	<p>1. Затвердити технічну документацію із землеустрою щодо встановлення (відновлення) меж земельної ділянки в натурі (на місцевості) гр. Громей Ользі Георгіївні для будівництва і обслуговування житлового будинку, господарських будівель і споруд (присадибна ділянка), розташована в с. Слобода-Комарівці, вул. Головна, 68 Чернівецького району, Чернівецької області та передати гр. Громей Ользі Георгіївні безоплатно у власність земельну ділянку з кадастровим номером 7324588300:01:001:0086, площею 0,2500 га, для будівництва і обслуговування житлового будинку, господарських будівель і споруд (присадибна ділянка), яка розташована за адресою: с. Слобода-Комарівці, вул. Головна, 68 (підстава: заява гр. О.Г. Громей, що зареєстрована 26.11.2024 року № 1069 (ЦНАП), інформація з Державного реєстру речових прав на нерухоме майно та Реєстру прав власності на нерухоме майно, Державного реєстру іпотек, Єдиного реєстру заборон відчуження об'єктів нерухомого майна щодо суб'єкта від 03.12.2024 року № 406307391, реєстраційний номер</p>	<p>Підтримати запропонований проект рішення</p> <p>За <u>6</u></p> <p>Проти _____</p> <p>Утримався _____</p> <p>Пропозиції: _____</p>

безоплатно у власність

об'єкта нерухомого майна: 2168090273245).

2. Затвердити технічну документацію із землеустрою щодо встановлення (відновлення) меж земельної ділянки в натурі (на місцевості) гр. Москалюк Сільвії Свдокієвни 02.01 Для будівництва і обслуговування житлового будинку, господарських будівель і споруд (присадибна ділянка), по вулиці Довбуша, 115 в межах с. Банилів-Підгірний, Чернівецького району Чернівецької області та передати гр. Москалюк Сільвії Свдокієвни безоплатно у власність земельну ділянку з кадастровим номером 7324580500:02:002:0057, площею 0,2500 га, для будівництва і обслуговування житлового будинку, господарських будівель і споруд (присадибна ділянка), яка розташована за адресою: с. Банилів-Підгірний, вул. Довбуша, 115 (підстава: заява гр. С.С. Москалюк, що зареєстрована 25.11.2024 року № 1066 (ЦНАП)), інформація з Державного реєстру речових прав на нерухоме майно та Реєстру прав власності на нерухоме майно, Державного реєстру Іпотек, Єдиного реєстру заборон відчуження об'єктів нерухомого майна щодо суб'єкта від 03.12.2024 року № 406306826, реєстраційний номер об'єкта нерухомого майна: 2728538673060).

3. Затвердити технічну документацію із землеустрою щодо встановлення (відновлення) меж земельної ділянки в натурі (на місцевості) гр. Даскалюка Юрія Анатолійовича 02.01 Для будівництва і обслуговування житлового будинку, господарських будівель і споруд (присадибна ділянка), по вулиці Кобилянської, 72 в межах м. Сторожинець, Чернівецького району Чернівецької області та передати гр. Даскалюку Юрію Анатолійовичу безоплатно у власність земельну ділянку з кадастровим номером 7324510100:02:004:0098, площею 0,1000 га, для будівництва і обслуговування житлового будинку, господарських будівель і споруд (присадибна ділянка), яка розташована за адресою: м. Сторожинець, вул. Кобилянської, 72 (підстава: заява гр. Ю.А. Даскалюка, інформація з Державного реєстру речових прав на нерухоме майно та Реєстру прав власності на нерухоме майно, Державного реєстру Іпотек, Єдиного реєстру заборон відчуження об'єктів нерухомого майна щодо суб'єкта від 03.12.2024 року № 406306437, реєстраційний номер об'єкта нерухомого майна: 2876965173060).

4. Затвердити технічну документацію із землеустрою щодо встановлення (відновлення) меж земельної ділянки в натурі (на місцевості) для будівництва і обслуговування житлового будинку, господарських будівель і споруд (присадибна ділянка) гр. Поляк Василь Григорович с. Стара Жалова, вул. Миру, 6 Сторожинецької міської ради Чернівецького району Чернівецької області та передати гр. Поляку Василю Григоровичу безоплатно у власність земельну ділянку з кадастровим номером 7324589500:04:002:0394, площею 0,2500 га, для будівництва і обслуговування житлового будинку, господарських будівель і споруд (присадибна ділянка) за адресою: с. Стара Жалова, вул. Миру, 6 (підстава: заява гр. В.Г. Поляка, що зареєстрована 29.11.2024 року № 1100 (ЦНАП)), інформація з Державного реєстру речових прав на нерухоме майно та Реєстру прав власності на нерухоме майно, Державного реєстру Іпотек, Єдиного реєстру заборон відчуження об'єктів нерухомого майна щодо суб'єкта від 03.12.2024 року № 406306001, реєстраційний номер об'єкта нерухомого майна: 917991573245).

5. Затвердити технічну документацію із землеустрою щодо встановлення (відновлення) меж земельної ділянки в натурі (на місцевості) для будівництва і обслуговування житлового будинку, господарських будівель і споруд (присадибна ділянка) (02.01) гр. Безерко Катерина Іллівна с. Костинці, вул. Долинська, 5 Сторожинецької міської ради Чернівецького району Чернівецької області та передати гр. Безерко Катерині Іллівні безоплатно у власність земельну ділянку з кадастровим номером 7324585500:01:002:0134, площею 0,2500 га, для будівництва і обслуговування житлового будинку, господарських будівель і споруд (присадибна ділянка), яка розташована за адресою: с. Костинці, вул. Долинська, 5 (підстава: заява гр. К.І. Безерко, що зареєстрована 14.11.2024 року № 1034 (ЦНАП)), інформація з Державного реєстру речових прав на нерухоме майно та Реєстру прав власності на нерухоме майно, Державного реєстру Іпотек, Єдиного реєстру заборон відчуження об'єктів нерухомого майна щодо суб'єкта

від 03.12.2024 року № 406305397, реєстраційний номер об'єкта нерухомого майна: 1116232273245).

6. Затвердити технічну документацію із землеустрою щодо встановлення (відновлення) меж земельної ділянки в натурі (на місцевості) для будівництва і обслуговування житлового будинку, господарських будівель і споруд (присадибна ділянка) (02.01) гр. Гуцан Октавіана Оттівна в с. Ясени, вул. Костиницька, 14 Чернівецького району Чернівецької області та передати гр. Гуцан Октавіані Оттівні безоплатно у власність земельну ділянку з кадастровим номером 7324585500:01:004:0090, площею 0,2500 га, для будівництва і обслуговування житлового будинку, господарських будівель і споруд (присадибна ділянка), яка розташована за адресою: с. Ясени, вул. Костиницька, 14 (підстава: заява гр. О.О. Гуцан, що зареєстрована 14.11.2024 року № 1033 (ЦНАП), інформація з Державного реєстру речових прав на нерухоме майно та Реєстру прав власності на нерухоме майно, Державного реєстру Іпотек, Єдиного реєстру заборон відчуження об'єктів нерухомого майна щодо суб'єкта від 03.12.2024 року № 406304828, реєстраційний номер майна: 16345806).

7. Затвердити технічну документацію із землеустрою щодо встановлення (відновлення) меж земельної ділянки в натурі (на місцевості) для будівництва і обслуговування житлового будинку, господарських будівель і споруд (присадибна ділянка) (02.01) гр. Дашук Георгій Ілліч в м. Сторожиниць, пров. Хмельницького Б. 3-й, 11 Чернівецького району Чернівецької області та передати гр. Дашуку Георгію Іллічу безоплатно у власність земельну ділянку з кадастровим номером 7324510100:03:007:0621, площею 0,0738 га, для будівництва і обслуговування житлового будинку, господарських будівель і споруд (присадибна ділянка), яка розташована за адресою: м. Сторожиниць, 3-й провулок Б.Хмельницького, 11 (підстава: заява гр. Г.І. Дашука, що зареєстрована 05.12.2024 року № 1121 (ЦНАП), інформація з Державного реєстру речових прав на нерухоме майно та Реєстру прав власності на нерухоме майно, Державного реєстру Іпотек, Єдиного реєстру заборон відчуження об'єктів нерухомого майна щодо суб'єкта від 06.12.2024 року № 406926308, реєстраційний номер майна: 16151275).

8. Затвердити технічну документацію із землеустрою щодо встановлення (відновлення) меж земельної ділянки в натурі (на місцевості) Мотовилець Марії Радіонівні для будівництва і обслуговування житлового будинку, господарських будівель і споруд в с. Банилів-Підгірний, вул. Солониська, 15 Чернівецького району Чернівецької області та передати гр. Мотовилець Марії Радіонівні безоплатно у власність земельну ділянку з кадастровим номером 7324580500:02:003:0226, площею 0,2500 га, для будівництва і обслуговування житлового будинку, господарських будівель і споруд (присадибна ділянка) за адресою: с. Банилів-Підгірний, вул. Солониська, 15 (підстава: заява гр. М.Р. Мотовилець, що зареєстрована 02.12.2024 року № 1103 (ЦНАП), інформація з Державного реєстру речових прав на нерухоме майно та Реєстру прав власності на нерухоме майно, Державного реєстру Іпотек, Єдиного реєстру заборон відчуження об'єктів нерухомого майна щодо суб'єкта від 06.12.2024 року № 406891313, реєстраційний номер майна: 11016464).

9. Затвердити технічну документацію із землеустрою щодо встановлення (відновлення) меж земельної ділянки в натурі (на місцевості) для будівництва і обслуговування житлового будинку, господарських будівель і споруд (присадибна ділянка) (02.01) гр. Корейба Наталя Сергіївна с. Костинці, пров. Загорбянський, 15 Чернівецького району Чернівецької області та передати гр. Корейбі Наталії Сергіївні безоплатно у власність земельну ділянку з кадастровим номером 7324585500:01:006:0097, площею 0,2500 га, для будівництва і обслуговування житлового будинку, господарських будівель і споруд (присадибна ділянка), яка розташована за адресою: с. Костинці, пров. Загорбянський, 15 (підстава: заява гр. Н.С. Корейби, що зареєстрована 02.12.2024 року № 1104 (ЦНАП), інформація з Державного реєстру речових прав на нерухоме майно та Реєстру прав власності на нерухоме майно, Державного реєстру Іпотек, Єдиного реєстру заборон відчуження об'єктів нерухомого майна щодо суб'єкта від 06.12.2024 року № 406891875, реєстраційний номер майна: 35388473).

3	<p>Про затвердження технічних документів із землеустрою щодо встановлення (відновлення) меж земельних часток (паїв) в натурі (на місцевості)</p>	<p>10. Затвердити технічну документацію із землеустрою щодо встановлення (відновлення) меж земельної ділянки в натурі (на місцевості) гр. Іванчак Тетяні Дмитрівні для будівництва та обслуговування житлового будинку, господарських будівель і споруд (присадибна ділянка) розташована в м. Сторожинець, вул. Тополина, 6 Чернівецького району Чернівецької області та передати гр. Іванчак Тетяні Дмитрівні безоплатно у власність земельну ділянку з кадастровим номером 7324510100:01:004:0866, площею 0,0923 га, для будівництва і обслуговування житлового будинку, господарських будівель і споруд (присадибна ділянка), яка розташована за адресою: м. Сторожинець, вул. Тополина, 6 (підстава: заява гр. Т. Іванчак, що зареєстрована 12.12.2024 року № 1148 (ЦНАП), інформація з Державного реєстру речових прав на нерухоме майно та Реєстру прав власності на нерухоме майно, Державного реєстру Іпотек, Єдиного реєстру заборон відчуження об'єктів нерухомого майна щодо суб'єкта від 13.12.2024 року № 407962474, реєстраційний номер майна: 3052290873060).</p> <p>1. Затвердити технічну документацію із землеустрою щодо встановлення (відновлення) меж земельної ділянки в натурі (на місцевості) для ведення товарного сільськогосподарського виробництва гр. Сироїшко Руслан Михайлович за межами населеного пункту с. Давидівка Чернівецького району Чернівецької області та виділити Сироїшко Руслану Михайловичу (спадкоємць, згідно рішення Сторожинського районного суду Чернівецької області у справі № 723/1135/24 від 09.05.2024 р.) земельну ділянку з кадастровим номером 7324583000:02:006:0031, площею 0,7019 га для ведення товарного сільськогосподарського виробництва за межами населеного пункту с. Давидівка.</p> <p>2. Затвердити технічну документацію із землеустрою щодо встановлення (відновлення) меж земельної ділянки в натурі (на місцевості) для ведення товарного сільськогосподарського виробництва гр. Ватаманюк Оксана Олексіївна за межами населеного пункту с. Стара Жалова Чернівецького району Чернівецької області та виділити Ватаманюк Оксані Олексіївні (спадкоємць, згідно свідоцтва про право на спадщину за заповітом від 11.11.2024 року спадкова справа № 208/2014 зареєстрована в реєстрі за № 4338) земельну ділянку з кадастровим номером 7324589500:02:003:0095, площею 3,1417 га для ведення товарного сільськогосподарського виробництва за межами населеного пункту с. Стара Жалова.</p> <p>3. Затвердити технічну документацію із землеустрою щодо встановлення (відновлення) меж земельної ділянки в натурі (на місцевості) для ведення товарного сільськогосподарського виробництва гр. Віштакалюк Ірина Леонідівна за межами населеного пункту с. Комарівці Чернівецького району Чернівецької області та виділити Віштакалюк Ірині Леонідівні (спадкоємць, згідно рішення Сторожинського районного суду Чернівецької області у справі № 723/1984/23 від 26.07.2023 р.) земельну ділянку з кадастровим номером 7324585000:02:003:0122, площею 0,9866 га для ведення товарного сільськогосподарського виробництва за межами населеного пункту с. Комарівці.</p> <p>4. Затвердити технічну документацію із землеустрою щодо встановлення (відновлення) меж земельної ділянки в натурі (на місцевості) Даскалюк Марії Миколаївні для ведення товарного сільськогосподарського виробництва розташована в с. Ропча Чернівецького району Чернівецької області та виділити Даскалюк Марії Миколаївні (спадкоємць, згідно рішення Сторожинського районного суду Чернівецької області у справі № 723/2261/24 від 15.07.2024 р.) земельну ділянку з кадастровим номером 7324588000:01:001:0435, площею 1,1950 га для ведення товарного сільськогосподарського виробництва населеного пункту с. Ропча.</p> <p>5. Затвердити технічну документацію із землеустрою щодо встановлення (відновлення) меж земельної ділянки в натурі (на місцевості) для ведення товарного сільськогосподарського виробництва гр. Гринчук Ольга Дорифтеївна за межами населеного пункту с. Слобода-Комарівці Чернівецького району Чернівецької області та виділити Гринчук Ользі Дорифтеївні (власниці сертифікату на право на земельну частку (пай) серії ЧВ № 0048492) земельну ділянку з кадастровим номером 7324588300:01:004:0310, площею 2,1700 га для ведення товарного сільськогосподарського виробництва за межами населеного пункту с.</p>
		<p>Підтримати запропонований проєкт рішення За <u>6</u> Проти _____ Утримався _____ Проголосили: _____</p>

Слобода-Комарівці.

6. Затвердити технічну документацію із землеустрою щодо встановлення (відновлення) меж земельної ділянки в натурі (на місцевості) гр. Косован Фрозіні Іванівні для ведення товарного сільськогосподарського виробництва розташованої в с. Слобода-Комарівці Чернівецького району Чернівецької області та виділити Косован Фрозіні Іванівні (згідно свідчення про право на спадщину за заповітом від 12.06.2024 року спадкова справа № 71/2014 зареєстрована в реєстрі за № 1797) земельну ділянку з кадастровим номером 7324588300:01:004:0311, площею 1,9811 га для ведення товарного сільськогосподарського виробництва населеного пункту с. Слобода-Комарівці.

7. Затвердити технічну документацію із землеустрою щодо встановлення (відновлення) меж земельної ділянки в натурі (на місцевості) із пайового фонду Новоборсківської селянської спілки для ведення товарного сільськогосподарського виробництва (01.01) гр. Токарюк Михайліна Петрівна за межами с. Нові Борсківці Чернівецького району Чернівецької області та виділити Токарюк Михайліні Петрівні (власниці сертифікату на право на земельну частку (пай) серії ЧВ № 0074364) земельну ділянку з кадастровим номером 7324587500:01:001:0081, площею 0,6234 га для ведення товарного сільськогосподарського виробництва за межами населеного пункту с. Нові Борсківці

8. Затвердити технічну документацію із землеустрою щодо встановлення (відновлення) меж земельної ділянки в натурі (на місцевості) для ведення товарного сільськогосподарського виробництва гр. Тоненька Анна Петрівна за межами населеного пункту с. Зруб-Комарівський Сторожинської міської ради Чернівецького району Чернівецької області та виділити Тоненькій Анні Петрівні (спадкоємць, згідно рішення Сторожинського районного суду Чернівецької області у справі № 723/980/24 від 25.04.2024 р.) земельну ділянку з кадастровим номером 7324583200:03:001:0430, площею 2,1045 га для ведення товарного сільськогосподарського виробництва зп межами населеного пункту с. Зруб-Комарівський.

9. Затвердити технічну документацію із землеустрою щодо встановлення (відновлення) меж земельної ділянки в натурі (на місцевості) гр. Стокоλος Наталії Георгіївни для ведення товарного сільськогосподарського виробництва, розташованої за межами с. Давидівка Чернівецького району Чернівецької області та виділити Стокоλος Наталії Георгіївни (власниці сертифікату на право на земельну частку (пай) серії ЧВ № 0148738) земельну ділянку з кадастровим номером 7324583000:02:001:0020, площею 2,0640 га для ведення товарного сільськогосподарського виробництва за межами населеного пункту с. Давидівка.

10. Виділити Малайко Сергію Івановичу (спадкоємць, згідно рішення Сторожинського районного суду Чернівецької області у справі № 723/3163/24 від 07.10.2024 р.) земельні ділянки з кадастровим номером 7324587500:02:001:0131, площею 0,2721 га та з кадастровим номером 7324587500:02:001:0130, площею 0,9019 га для ведення товарного сільськогосподарського виробництва у с. Нові Борсківці.

11. Затвердити технічну документацію із землеустрою щодо встановлення (відновлення) меж земельної ділянки в натурі (на місцевості) для ведення товарного сільськогосподарського виробництва гр. Методієва Марія Іллівна за межами населеного пункту с. Ясени Сторожинської міської Чернівецького району Чернівецької області та виділити Методієвій Марії Іллівни (власниці сертифікату на право на земельну частку (пай) серії ЧВ №0122924) земельну ділянку з кадастровим номером 7324585500:01:009:0067, площею 0,5934 га для ведення товарного сільськогосподарського виробництва за межами населеного пункту с. Ясени.

12. Затвердити технічну документацію із землеустрою щодо встановлення (відновлення) меж земельної ділянки в натурі (на місцевості) для ведення товарного сільськогосподарського виробництва (01.01) 0,3400 га, для ведення товарного сільськогосподарського виробництва (01.01) 0,3400 га, для ведення товарного сільськогосподарського виробництва (01.01) 0,1015 га, для ведення товарного

сільськогосподарського виробництва (01.01) 0,1016 га, для ведення товарного сільськогосподарського виробництва (01.01) 0,1300 га та для ведення товарного сільськогосподарського виробництва (01.01) 0,1300 га гр. Корейба Наталя Сергіївна за межами с. Костинці на території Сторожинської міської Чернівецького району Чернівецької області та виділити Корейбі Наталії Сергіївні (спадкоємцям, згідно свідоцтва про право на спадщину за заповітом від 12.03.2011 року спадкова справа № 572/2009 зареєстрована в реєстрі за № 461 та свідоцтва про право на спадщину за заповітом від 12.03.2011 року спадкова справа № 572/2009 зареєстрована в реєстрі за № 460) земельні ділянки з кадастровим номером 7324585500:01:002:0140, площею 0,1300 га, з кадастровим номером 7324585500:01:002:0139, площею 0,1300 га, з кадастровим номером 7324585500:01:001:0194, площею 0,1016 га, з кадастровим номером 7324585500:01:001:0192, площею 0,1015 га, з кадастровим номером 7324585500:01:001:0187, площею 0,3400 га та з кадастровим номером 7324585500:01:001:0195, площею 0,3400 га для ведення товарного сільськогосподарського виробництва за межами с. Костинці.

13. Затвердити технічну документацію із землеустрою щодо встановлення (відновлення) меж земельної ділянки в натурі (на місцевості) гр. Гуцуляк Аурелії Дмитрівни для ведення товарного сільськогосподарського виробництва на території Новобросковецької сільської ради Чернівецького району Чернівецької області та виділити Гуцуляк Аурелії Дмитрівні (спадкоємцям, згідно свідоцтва про право на спадщину за законом від 01.10.2024 року спадкова справа № 43/2024 зареєстрована в реєстрі за № 3791) земельну ділянку з кадастровим номером 7324587500:02:004:0274, площею 0,7603 га для ведення товарного сільськогосподарського виробництва населеного пункту с. Нові Бросківці

14. Затвердити технічну документацію із землеустрою щодо встановлення (відновлення) меж земельної ділянки в натурі (на місцевості) для ведення товарного сільськогосподарського виробництва (01.01) гр. Скулиш Надія Василівна за межами с. Костинці Чернівецького району Чернівецької області та виділити Скулиш Надії Василівні (власнику, згідно договору дарування права на земельну ділянку частку (пай) №1657 від 13.08.2024 року) земельну ділянку з кадастровим номером 7324585500:01:009:0099, площею 1,1433 га для ведення товарного сільськогосподарського виробництва за межами населеного пункту с. Костинці.

15. Затвердити технічну документацію із землеустрою щодо встановлення (відновлення) меж земельної ділянки в натурі (на місцевості) для ведення товарного сільськогосподарського виробництва (01.01) гр. Пентескул Михайло Дмитрович за межами с. Костинці на території Сторожинської міської ради Чернівецького району Чернівецької області та виділити Пентескулу Михайлу Дмитровичу (спадкоємцям, згідно свідоцтва про право на спадщину за законом від 08.04.2005 року спадкова справа № 201/2005 зареєстрована в реєстрі за № 402) земельну ділянку з кадастровим номером 7324585500:01:004:0093, площею 0,7763 га для ведення товарного сільськогосподарського виробництва за межами населеного пункту с. Костинці.

16. Затвердити технічну документацію із землеустрою щодо встановлення (відновлення) меж земельної ділянки в натурі (на місцевості) для ведення товарного сільськогосподарського виробництва (01.01) гр. Максимюк Антоніна Василівна в с. Банилів-Підгірній Чернівецького району Чернівецької області та виділити Максимюк Антоніні Василівні (спадкоємцям, згідно свідоцтва про право на спадщину за заповітом від 02.08.2024 року спадкова справа № 6/2024 зареєстрована в реєстрі за № 3210) земельну ділянку з кадастровим номером 7324580500:01:004:0063, площею 1,6949 га для ведення товарного сільськогосподарського виробництва за межами населеного пункту с. Банилів-Підгірній.

17. Затвердити технічну документацію із землеустрою щодо встановлення (відновлення) меж земельної ділянки в натурі (на місцевості) для ведення товарного сільськогосподарського виробництва гр. Вікован Микола Іванович за межами населеного пункту с. Ропча сторожинської міської ради Чернівецького

4.	Про розгляд заяв щодо передачі земельних ділянок в оренду	<p>району Чернівецької області та виділити Віковану Миколі Івановичу (спадкоємцях, згідно свідоцтва про право на спадщину за заповітом від 09.07.2024 року спадкова справа № 23/2024 зареєстрована в реєстрі за № 2690) земельну ділянку з кадастровим номером 7324588000:01:001:0436, площею 1,5024 га для ведення товарного сільськогосподарського виробництва за межами населеного пункту с. Ропча.</p> <p>1. Передати Іванческулу Віталію Петровичу в оренду земельну ділянку з кадастровим номером 7324581000:02:001:0047 площею 0,2125 га для іншого сільськогосподарського призначення, яка розташована за адресою: с. Бобівці, вулиця Головна, 65, терміном на <u>0</u> роки та встановити орендну плату в розмірі <u>0</u>% від нормативно грошової оцінки земельної ділянки на рік (підстава: заява Іванческула В.П. зареєстрована 04.12.2024 р. за № 1115 (ЦНАП), витяг з Державного реєстру речових прав від 17.06.2023 року № 336034762, реєстраційний об'єкт нерухомого майна 2751028373060).</p> <p>2. Передати Хрестіку Сергію Вікторовичу в оренду земельну ділянку з кадастровим номером 7324510100:02:004:0123 площею 1,2868 га для будівництва та обслуговування будівель торгівлі, яка розташована за адресою: м. Сторожинець, провулок Кобилянської О., 2, терміном на <u>9</u> роки та встановити орендну плату в розмірі <u>2</u>% від нормативно грошової оцінки земельної ділянки на рік (підстава: заява Хрестіка С.В. зареєстрована 09.12.2024 р. за № 130 (відділ документообігу та контролю), витяг з Державного реєстру речових прав від 25.10.2023 року № 351774035, реєстраційний об'єкт нерухомого майна 187120173245).</p> <p>3. Передати Левицькому Валерію Іллічу в оренду земельну ділянку з кадастровим номером 7324588000:02:004:0357 площею 0,2089 га для іншого сільськогосподарського призначення, яка розташована за адресою: с. Ропча, вулиця Польова, 124 терміном на <u>0</u> роки та встановити орендну плату в розмірі <u>0</u>% від нормативно грошової оцінки земельної ділянки на рік (підстава: заява Левицького В.І. зареєстрована 11.12.2024 р. за № 132 (відділ документообігу та контролю), витяг з Державного реєстру речових прав від 04.12.2023 року № 406528327, реєстраційний номер майна 10261877).</p> <p>4. Передати Сторожинецькому міському споживчому товариству (код ЄДРПОУ 01750714) в оренду земельну ділянку з кадастровим номером 7324580500:03:001:0181 площею 0,0825 га для будівництва та обслуговування будівель торгівлі, яка розташована за адресою: с. Банилів-Підгірний, вул. Головна, 132 терміном на <u>0</u> роки та встановити орендну плату в розмірі <u>5</u>% від нормативно грошової оцінки земельної ділянки на рік (підстава: заява Сторожинецького міського споживчого товариства зареєстрована 10.12.2024 р. за № 4799/01-13 (відділ документообігу та контролю), свідоцтва про право власності на магазин № 3/5 від 29.12.2002 року видане на підставі рішення виконавчого комітету Баниліво-Підгірницької сільської ради від 13.11.2002 року).</p>	Підтримати запропонований проєкт рішення За <u>6</u> Проти _____ Утримався _____ Пролозії: _____
5.	Про розгляд заяв щодо передачі безоплатно у власність земельних ділянок	<p>1. Передати Колоднікову Олександрю Володимировичу безоплатно у власність земельну ділянку з кадастровим номером 7324581000:02:001:0093, площею 0,2500 га, для будівництва та обслуговування житлового будинку, господарських будівель і споруд в с. Бобівці по вул. Головна, 44 (підстава: заява Колоднікова О.В. від 06.12.2024 року № 1131, інформація з Державного реєстру речових прав на нерухоме майно та Реєстру прав власності на нерухоме майно, Державного реєстру іпотек, Єдиного реєстру заборон відчуження об'єктів нерухомого майна щодо об'єкта нерухомого майна від 10.12.2024 року № 407446237).</p> <p>2. Передати Віковану Миколі Івановичу безоплатно у власність земельну ділянку з кадастровим номером 7324588000:02:004:0417, площею 0,2500 га, для будівництва та обслуговування житлового будинку, господарських будівель і споруд в с. Ропча по вул. Миру, 27 (підстава: заява Вікована М.І. від 12.12.2024 року № 133, інформація з Державного реєстру речових прав на нерухоме майно та Реєстру прав власності на нерухоме майно, Державного реєстру іпотек, Єдиного реєстру заборон відчуження об'єктів нерухомого майна щодо об'єкта нерухомого майна від 12.12.2024 року № 407853374).</p>	Підтримати запропонований проєкт рішення За <u>6</u> Проти _____ Утримався _____ Пролозії: _____

6. Про надання дозволу на виготовлення технічних документів із землеустрою щодо встановлення (відновлення) меж земельних часток (паїв) в натурі (на місцевості)

1. Надати дозвіл Довганю Андрію Тодоровичу на розроблення технічної документації із землеустрою щодо встановлення (відновлення) меж земельної частки (паю) в натурі (на місцевості), розміром 1,35 в умовних кадастрових гектарах, для ведення товарного сільськогосподарського виробництва в с. Нові Бросківці, Чернівецького району, Чернівецької області (підстава: заява А.Т. Довганя зареєстрована 18.11.2024 року за № 1040 (ЦНАП), сертифікат на право на земельну частку (пай) серії ЧВ № 0186509, свідоцтво про право на спадщину за заповітом від 24.10.2000 року серії АВН № 269526).

2. Надати дозвіл Довганю Андрію Тодоровичу на розроблення технічної документації із землеустрою щодо встановлення (відновлення) меж земельної частки (паю) в натурі (на місцевості), розміром 1,35 в умовних кадастрових гектарах, для ведення товарного сільськогосподарського виробництва в с. Нові Бросківці, Чернівецького району, Чернівецької області (підстава: заява А.Т. Довганя зареєстрована 18.11.2024 року за № 1041 (ЦНАП), сертифікат на право на земельну частку (пай) серії ЧВ № 0186508, свідоцтво про право на спадщину за заповітом від 20.10.2000 року серії АВН № 269506).

3. Надати дозвіл Боднару Георгію Івановичу на розроблення технічної документації із землеустрою щодо встановлення (відновлення) меж земельної частки (паю) в натурі (на місцевості), розміром 1,08 в умовних кадастрових гектарах, для ведення товарного сільськогосподарського виробництва в с. Ропча, Чернівецького району, Чернівецької області (підстава: заява Г.І. Боднара зареєстрована 15.11.2024 року за № 1035 (ЦНАП), рішення Сторожинецького районного суду Чернівецької області від 11.09.2024 р. у справі № 723/3135/24, сертифікат на право на земельну частку (пай) серії ЧВ № 0051304).

4. Надати дозвіл Масіану Василю Васильовичу на розроблення технічної документації із землеустрою щодо встановлення (відновлення) меж земельної частки (паю) в натурі (на місцевості), розміром 0,86 в умовних кадастрових гектарах, для ведення товарного сільськогосподарського виробництва в с. Костинці, Чернівецького району, Чернівецької області (підстава: заява В.В. Масіяна зареєстрована 29.11.2024 року за № 1099 (ЦНАП), свідоцтво про право на спадщину за законом від 23.01.2024 року серії НТА № 850728, сертифікат на право на земельну частку (пай) серії ЧВ № 0122652).

5. Надати дозвіл Киселиці Степану Іллічу на розроблення технічної документації із землеустрою щодо встановлення (відновлення) меж земельних часток (паїв) в натурі (на місцевості), розмірами 0,86 та 0,86 в умовних кадастрових гектарах, для ведення товарного сільськогосподарського виробництва в с. Костинці, Чернівецького району, Чернівецької області (підстава: заява С.І. Киселеш зареєстрована 29.11.2024 року за № 1098 (ЦНАП), рішення Сторожинецького районного суду Чернівецької області від 17.06.2024 р. у справі № 723/1648/24, сертифікати на право на земельну частку (пай) серії ЧВ № 0122269 та серії ЧВ № 0122273).


6. Надати дозвіл Носей Вері Іванівні на розроблення технічних документів із землеустрою щодо встановлення (відновлення) меж земельних часток (паїв) в натурі (на місцевості), розмірами 0,86 та 0,86 в умовних кадастрових гектарах, для ведення товарного сільськогосподарського виробництва в с. Костинці, Чернівецького району, Чернівецької області (підстава: заява В.І. Носей зареєстрована 29.11.2024 року за № 1097 (ЦНАП), рішення Сторожинецького районного суду Чернівецької області від 20.06.2024 р. у справі № 723/1620/24, сертифікати на право на земельну частку (пай) серії ЧВ № 0122769 та серії ЧВ № 0121923).

7. Надати дозвіл Боднарук Галіні Григорівні на розроблення технічної документації із землеустрою щодо встановлення (відновлення) меж земельної частки (паю) в натурі (на місцевості), розміром 2,53 в умовних кадастрових гектарах, для ведення товарного сільськогосподарського виробництва в с. Стара Жадова, Чернівецького району, Чернівецької області (підстава: заява Г.Г. Боднарук зареєстрована 22.11.2024 року за № 1056 (ЦНАП), рішення Сторожинецького районного суду Чернівецької області від 14.10.2024 р. у справі № 723/3398/24).

8. Надати дозвіл Лучак Оларці Дмитрівні на розроблення технічної документації із землеустрою

Підтримати запропонований проект рішення *з доміжками*.
За *Б*
Проти _____
Утримався _____
Проголошено: _____

<p>10. грудн. Сухарюс. С.І.</p>	<p>щодо встановлення (відновлення) меж земельної частки (паю) в натурі (на місцевості), розміром 0,86 в умовних кадастрових гектарах, для ведення товарного сільськогосподарського виробництва в с. Костинці, Чернівецького району, Чернівецької області (підстава: заява О.Д. Лучак зареєстрована 02.12.2024 року за № 1106 (ЦНАП), рішення Сторожинецького районного суду Чернівецької області від 01.10.2024 р. у справі № 723/3994/24, сертифікат на право на земельну частку (пай) серії ЧВ № 0200228, свідоцтво про право на спадщину за заповітом від 20.03.2013 року).</p> <p>9. Надати дозвіл Цихонь Любов Василівні на розроблення технічної документації із землеустрою щодо встановлення (відновлення) меж земельної частки (паю) в натурі (на місцевості), розміром 1,54 в умовних кадастрових гектарах, для ведення товарного сільськогосподарського виробництва в с. Банилів-Підгірний, Чернівецького району, Чернівецької області (підстава: заява Л.О. Цихонь зареєстрована 02.12.2024 року за № 1107 (ЦНАП), сертифікат на право на земельну частку (пай) серії ЧВ № 0186796, свідоцтво про право на спадщину за заповітом від 20.03.2013 року).</p>	<p>Підтримати запропонований проєкт рішення За <u>6</u> Проти _____ Утримався _____ Пропозиції: _____</p>
<p>7. Про продовження дії договору оренди землі <i>п.п. 1. Передачі</i> <i>п.п. 2. Скакун</i></p>	<p>1. Укласти з 27.12.2024 року на новий строк з Карполюк Сергієм Миколайовичем договір оренди землі, розташованої в с. Давидівка, площею 4,9600 га для сінокошення і випасання худоби (кадастровий номер 7324583000:01:007:0310), терміном на <u>5</u> років, встановивши орендну плату в розмірі <u>12</u>% від нормативної грошової оцінки земельної ділянки на рік (підстава: заява від Карполюк Сергія Миколайовича, що зареєстрована 09.12.2024 р. за № 1136 (ЦНАП)).</p> <p>1. Затвердити проєкт землеустрою щодо відведення земельної ділянки в оренду для сінокошення і випасання худоби (код згідно КВЦПЗ – 01.08) гр. Скакун Іван Михайлович в с. Банилів-Підгірний Чернівецького району Чернівецької області.</p> <p>1.1. Передати Скакуну Івану Михайловичу в оренду, терміном на <u>5</u> роки земельну ділянку з кадастровим номером 7324580500:03:004:0238, площею 0,0400 га, для сінокошення і випасання худоби в с. Банилів-Підгірний, Чернівецького р-ну Чернівецької області, встановивши орендну плату в розмірі <u>12</u>% від нормативної грошової оцінки земельної ділянки на рік (підстава: заява Скакуна Івана Михайловича від 26.11.2024 року за № 1067 (ЦНАП)).</p> <p>2. Затвердити проєкт землеустрою щодо відведення земельної ділянки на умовах короткострокової оренди Данелюку Юрію Івановичу в м. Сторожинець, вул. Гоголя, Чернівецького району, Чернівецької області.</p> <p>2.1. Передати Данелюку Юрію Івановичу в оренду, терміном на <u>4</u> роки земельну ділянку з кадастровим номером 7324510100:02:001:0358, площею 0,0800 га, для городництва в м. Сторожинець, Чернівецького р-ну Чернівецької області, встановивши орендну плату в розмірі <u>12</u>% від нормативної грошової оцінки земельної ділянки на рік (підстава: заява Данелюка Юрія Івановича від 26.11.2024 року за № 1075 (ЦНАП)).</p> <p>3. Затвердити проєкт землеустрою щодо відведення земельної ділянки в оренду для городництва (код згідно ЦВЦПЗ – 01.07) гр. Кондрюк Надія Василівна в м. Сторожинець, вул. Шекспіра, Чернівецького району, Чернівецької області.</p> <p>3.1. Передати Кондрюк Надії Василівні в оренду, терміном на <u>5</u> роки земельну ділянку з кадастровим номером 7324510100:03:004:0608, площею 0,0179 га, для городництва в м. Сторожинець, вулиця Шекспіра, Чернівецького р-ну, Чернівецької області, встановивши орендну плату в розмірі <u>12</u>% від нормативної грошової оцінки земельної ділянки на рік (підстава: заява Кондрюк Надії Василівни від 09.12.2024 року за № 1133 (ЦНАП)).</p> <p>4. Зобов'язати заявників зазначених в пунктах 1-3 даного рішення впродовж місяця, у встановленому законом порядку, укласти з міською радою договори оренди землі та забезпечити проведення державної реєстрації речового права на вищезазначені земельні ділянки.</p>	<p>Підтримати запропонований проєкт рішення За <u>6</u> Проти _____ Утримався _____ Пропозиції: _____</p>



<p>Підтримати запропонований проєкт рішення За 6 Проти _____ Утримався _____ Прозволило: _____</p>	<p>9 Про затвердження проєктів землеустрою щодо відведення земельних ділянок цільового призначення</p>
<p>1. Затвердити проєкт землеустрою щодо відведення земельної ділянки, цільове призначення якої змінюється із земель «01.05 Для індивідуального садівництва» на землі «02.01 Для будівництва і обслуговування житлового будинку, господарських будівель і споруд (присадибна ділянка)» гр. Павел Дечобала Іордакійовича по провулку О. Кобилянської в межах м. Сторожинець, Чернівецького району, Чернівецької області та змінити цільове призначення земельної ділянки з кадастровим номером 7324510100:02:004:0291, площею 0,1185 га, що знаходиться в м. Сторожинець і належить Павлу Дечобалу Іордакійовичу (підстава: заява Павла Д.І. № 1093 від 29.11.2024 року, витяг з Державного реєстру речових прав від 05.12.2024 року № 406861650, реєстраційний номер об'єкта нерухомого майна: 2135361173245).</p> <p>2. Затвердити проєкт землеустрою щодо відведення земельної ділянки, цільове призначення якої змінюється із земель «01.03 Для ведення особистого селянського господарства» на землі «02.01 Для будівництва і обслуговування житлового будинку, господарських будівель і споруд (присадибна ділянка)» гр. Павел Дечобала Іордакійовича по провулку О. Кобилянської в межах м. Сторожинець, Чернівецького району, Чернівецької області та змінити цільове призначення земельної ділянки з кадастровим номером 7324510100:02:001:0296, площею 0,1767 га, що знаходиться в м. Сторожинець і належить Павлу Дечобалу Іордакійовичу (підстава: заява Павла Д.І. № 1092 від 29.11.2024 року, витяг з Державного реєстру речових прав від 05.12.2024 року № 406860852, реєстраційний номер об'єкта нерухомого майна: 3015543373245).</p> <p>3. Затвердити проєкт землеустрою щодо відведення земельної ділянки, цільове призначення якої змінюється із земель для будівництва і обслуговування житлового будинку, господарських будівель і споруд (присадибна ділянка) у землі для будівництва та обслуговування будівель торгівлі гр. Поверга Ольга Володимирівна м. Сторожинець, вул. Чернівецька, 131 Сторожинецької міської ради Чернівецького району Чернівецької області та змінити цільове призначення земельної ділянки з кадастровим номером 7324510100:01:004:0808, площею 0,0926 га, що знаходиться в м. Сторожинець, вул. Чернівецька, 131 і яка належить Поверзі Ользі Володимирівні (підстава: заява Поверги О.В. № 1030 від 14.11.2024 року, витяг з Державного реєстру речових прав від 05.12.2024 року № 406854341, реєстраційний номер об'єкта нерухомого майна: 1849711373245).</p> <p>4. Затвердити проєкт землеустрою щодо відведення земельної ділянки, цільове призначення якої змінюється із земель для ведення особистого селянського господарства у землі для будівництва та обслуговування будівель торгівлі гр. Поверга Ольга Володимирівна м. Сторожинець, вул. Чернівецька Сторожинецької міської ради Чернівецького району Чернівецької області та змінити цільове призначення земельної ділянки з кадастровим номером 7324510100:01:004:0417, площею 0,0178 га, що знаходиться в м. Сторожинець, вул. Чернівецька, 131 і яка належить Поверзі Ользі Володимирівні (підстава: заява Поверги О.В. № 1031 від 14.11.2024 року, витяг з Державного реєстру речових прав від 06.12.2024 року № 406929866, реєстраційний номер об'єкта нерухомого майна: 2789084273245).</p> <p>5. Затвердити проєкт землеустрою щодо відведення земельної ділянки, цільове призначення якої змінюється із земель «01.03 - Для ведення особистого селянського господарства» на землі «02.01 - Для будівництва і обслуговування житлового будинку, господарських будівель і споруд (присадибна ділянка)» гр. Гнатюк Михайлу Іордакійовичу по вулиці Довбуша в межах с. Банилів-Підгірний, Чернівецького району, Чернівецької області та змінити цільове призначення земельної ділянки з кадастровим номером</p>	<p>17.15. Затвердження проєктів щодо земельних ділянок цільового призначення яких змінюється</p> <p><i>П.І. Затвердження проєктів щодо земельних ділянок цільового призначення яких змінюється</i></p> <p><i>земель с. Банилів-Підгірний, вул. Довбуша, 3-й</i></p>

7324580500:02:001:0120, площею 0,4777 га, що знаходиться в с. Банилів-Підгірний, вул. Довбуша і належить Гнатюку Михайлу Георгійовичу (підстава: заява Гнатюка М.Г. № 1114 від 04.12.2024 року, витяг з Державного реєстру речових прав від 06.12.2024 року № 406924661, реєстраційний номер об'єкта нерухомого майна: 647458973245).

6. Затвердити проект землеустрою щодо відведення земельної ділянки, цільове призначення якої змінюється із земель для будівництва і обслуговування житлового будинку, господарських будівель і споруд (присадибна ділянка) у землі для будівництва і обслуговування багатоквартирного будинку гр. Гаврилюк Флоаря Миколаївна м. Сторожинець, вул. Яремчука Н., 22 Сторожинської міської ради Чернівецького району Чернівецької області та змінити цільове призначення земельної ділянки з кадастровим номером 7324510100:04:001:0305, площею 0,0577 га, що знаходиться в м. Сторожинець, вул. Яремчука Н., 22 і яка належить Гаврилюк Флоарі Миколаївні (підстава: заява Гаврилюк Ф.М. № 1032 від 14.11.2024 року, витяг з Державного реєстру речових прав від 05.12.2024 року № 406862502, реєстраційний номер об'єкта нерухомого майна: 1921969473245).

7. Затвердити проект землеустрою щодо відведення земельної ділянки, цільове призначення якої змінюється із земель «01.05 Для індивідуального садівництва» на землі «02.01 Для будівництва і обслуговування житлового будинку, господарських будівель і споруд (присадибна ділянка)» гр. Павел Дечебала Іордакійовича по провулку О. Кобилянської в межах м. Сторожинець, Чернівецького району, Чернівецької області та змінити цільове призначення земельної ділянки з кадастровим номером 7324510100:02:004:0888, площею 0,1200 га, що знаходиться в м. Сторожинець і належить Павлу Дечебалу Іордакійовичу (підстава: заява Павела Д.І. № 1078 від 26.11.2024 року, витяг з Державного реєстру речових прав від 05.12.2024 року № 406863071, реєстраційний номер об'єкта нерухомого майна: 2956999173245).

8. Затвердити проект землеустрою щодо відведення земельної ділянки, цільове призначення якої змінюється із земель «01.05 Для індивідуального садівництва» на землі «02.01 Для будівництва і обслуговування житлового будинку, господарських будівель і споруд (присадибна ділянка)» гр. Павел Дечебала Іордакійовича по провулку О. Кобилянської в межах м. Сторожинець, Чернівецького району, Чернівецької області та змінити цільове призначення земельної ділянки з кадастровим номером 7324510100:02:004:0666, площею 0,1200 га, що знаходиться в м. Сторожинець, провулок О. Кобилянської і належить Павлу Дечебалу Іордакійовичу (підстава: заява Павела Д.І. № 1090 від 29.11.2024 року, витяг з Державного реєстру речових прав від 05.12.2024 року № 406863395, реєстраційний номер об'єкта нерухомого майна: 2059566073245).

9. Затвердити проект землеустрою щодо відведення земельної ділянки, цільове призначення якої змінюється із земель «01.05 Для індивідуального садівництва» на землі «02.01 Для будівництва і обслуговування житлового будинку, господарських будівель і споруд (присадибна ділянка)» гр. Павел Дечебала Іордакійовича по провулку О. Кобилянської в межах м. Сторожинець, Чернівецького району, Чернівецької області та змінити цільове призначення земельної ділянки з кадастровим номером 7324510100:02:004:2020, площею 0,1200 га, що знаходиться в м. Сторожинець, провулок О. Кобилянської і належить Павлу Дечебалу Іордакійовичу (підстава: заява Павела Д.І. № 1091 від 29.11.2024 року, витяг з Державного реєстру речових прав від 06.12.2024 року № 406885369, реєстраційний номер об'єкта

нерухомого майна: 2145543373245).

10. Затвердити проект землеустрою щодо відведення земельної ділянки, цільове призначення якої змінюється із земель «01.05 Для індивідуального садівництва» на землі «02.01 Для будівництва і обслуговування житлового будинку, господарських будівель і споруд (присадибна ділянка)» гр. Павел Дечабала Іордакійовича по провулку О. Кобилянської в межах м. Сторожинець, Чернівецького району, Чернівецької області та змінити цільове призначення земельної ділянки з кадастровим номером 7324510100:02:004:0665, площею 0,1189 га, що знаходиться в м. Сторожинець, провулок О. Кобилянської і належить Павлу Дечабалу Іордакійовичу (підстава: заява Павла Д.І. № 1080 від 26.11.2024 року, витяг з Державного реєстру речових прав від 06.12.2024 року № 406886758, реєстраційний номер об'єкта нерухомого майна: 2057567173245).

11. Затвердити проект землеустрою щодо відведення земельної ділянки, цільове призначення якої змінюється із земель «01.03 Для ведення особистого селянського господарства» на землі «02.01 Для будівництва і обслуговування житлового будинку, господарських будівель і споруд (присадибна ділянка)» гр. Павел Дечабала Іордакійовича по провулку О. Кобилянської, 4-А в межах м. Сторожинець, Чернівецького району, Чернівецької області та змінити цільове призначення земельної ділянки з кадастровим номером 7324510100:02:004:0069, площею 0,1000 га, що знаходиться в м. Сторожинець, провулок О. Кобилянської, 4-А і належить Павлу Дечабалу Іордакійовичу (підстава: заява Павла Д.І. № 1079 від 26.11.2024 року, витяг з Державного реєстру речових прав від 06.12.2024 року № 406886987, реєстраційний номер об'єкта нерухомого майна: 2984648173245).

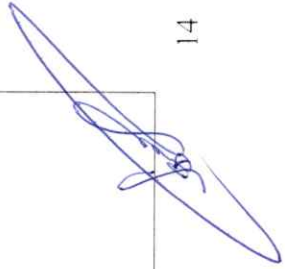
12. Затвердити проект землеустрою щодо відведення земельної ділянки, цільове призначення якої змінюється із земель призначених для ведення особистого селянського господарства» на землі для будівництва і обслуговування житлового будинку, господарських будівель і споруд (присадибна ділянка), що знаходиться в м.Сторожинець, вул. Крилова Чернівецького району Чернівецької області Верхояк Олександр Степанович та змінити цільове призначення земельної ділянки з кадастровим номером 7324510100:03:006:0308, площею 0,3000 га, що знаходиться в м. Сторожинець, вулиця М. Десятниченка (бувша Крилова) і належить Верхояку Олександр Степановичу (підстава: заява Верхояка О.С. № 1057 від 22.11.2024 року, витяг з Державного реєстру речових прав від 06.12.2024 року № 406887257, реєстраційний номер об'єкта нерухомого майна: 3039244373245).

13. Затвердити проект землеустрою щодо відведення земельної ділянки, цільове призначення якої змінюється із земель для ведення особистого селянського господарства у землі для будівництва і обслуговування житлового будинку, господарських будівель і споруд (присадибна ділянка) гр. Фрунза Олена Григорівна м. Сторожинець, вул. Хмельницького Б., 165 А Сторожинецької міської ради Чернівецького району Чернівецької області та змінити цільове призначення земельної ділянки з кадастровим номером 7324510100:03:007:0010, площею 0,07 га, що знаходиться в м. Сторожинець, вулиця Б. Хмельницького, 165А і яка належить Фрунзі Олені Григорівні (підстава: заява Фрунзи О.Г. № 1044 від 19.11.2024 року, витяг з Державного реєстру речових прав від 06.12.2024 року № 406887397, реєстраційний номер об'єкта нерухомого майна: 2783035673245).

14. Затвердити проект землеустрою щодо відведення земельної ділянки, цільове призначення якої

		<p>змінюється із земель для будівництва та обслуговування будівель торгівлі у землі для індивідуального садівництва Сторожинської міська рада Чернівецького району Чернівецької області с. Бобівці, вул. Вишнева, ІВ Сторожинської міської ради Чернівецького району Чернівецької області та змінити цільове призначення земельної ділянки з кадастровим номером 7324581000:01:001:0148, площею 0,0602 га, що знаходиться в с. Бобівці, вулиця Вишнева, ІВ і яка перебуває в користуванні Федорука Михайла Тодоровича (підстава: заява Федорука М.Т. № 1039 від 11.12.2024 року).</p>	<p>Підтримати запропонований проєкт рішення За <u>6</u> Проти _____ Утримався _____ Пролозії: _____</p>
10	<p>Про внесення змін до договору оренди землі</p>	<p>1. Внести зміни до договору оренди землі від 09.11.2005 року, укладеного між приватним підприємцем Суським Миколою Олександровичем та Сторожинською міською радою (зарєєстрований у Сторожинському районному секторі ЧРФ ДП «Центр державного земельного кадастру при Держкомземі України» від 06.12.2005 р. за № 040581900018, орендована земельна ділянка з кадастровим номером 7324510100:03:007:0022, площею 0,2577 га, для розміщення та експлуатації основних, підсобних і допоміжних будівель та споруд підприємств переробної, машинобудівної та іншої промисловості в м. Сторожинь, по вулиці Стрілецькій, 24), замінивши сторону – Орендаря з «приватний підприємств Суський Микола Олександрович» на «Борденюк Сергій Васильович», шляхом укладання тристоронньої Додаткової угоди (підстава: заява Борденюка Сергія Васильовича від 26.11.2024 року, що зарєєстрована за № 120 (відділ документообігу та контролю), витяг з Державного реєстру речових прав від 10.10.2024 року № 398786549, реєстраційний номер об'єкта нерухомого майна 3021977073060).</p>	<p>Підтримати запропонований проєкт рішення За <u>6</u> Проти _____ Утримався _____ Пролозії: _____</p>
11	<p>Про розгляд заяви щодо припинення користування землею</p>	<p>1. Припинити користування земельною ділянкою, орієнтовною площею 0,26 га для сінокошення та випасання, яка перебуває в користуванні Гаврелюка Михайла Миколайовича, яка розташована в с. Заболоття. 2. Зарахувати до земель запасу вищезазначені земельні ділянки, доручити відділу земельних відносин Сторожинської міської ради внести відповідні зміни до земельно-облікових даних.</p>	<p>Підтримати запропонований проєкт рішення За <u>6</u> Проти _____ Утримався _____ Пролозії: _____</p>
12	<p>Про зарахування заявників до списку бажачих отримати земельні ділянки для будівництва і обслуговування житлового будинку, господарських будівель і споруд (присадибна ділянка)</p>	<p>1. Зарахувати до списку осіб, які бажають отримати земельні ділянки для будівництва і обслуговування житлового будинку, господарських будівель і споруд (присадибна ділянка) на території Сторожинської міської ради наступних громадян: - Федорчука Владислава Васильовича (посвідчення серія А № 063086 від 04.06.2024 р.); - Мельниченка Валентина Олегівича (посвідчення серія УБД № 303876 від 17.04.2024 р.); - Боднаря Ярослава Івановича (посвідчення серія УБД № 524989 від 08.09.2023 р.); - Цикула Володимира Михайловича (посвідчення серія УБД № 524957 від 08.09.2023 р.); - Довбуша Олексія Івановича (посвідчення серії УБД № 519646 від 11.04.2023 р.).</p>	<p>Підтримати запропонований проєкт рішення За <u>6</u> Проти _____ Утримався _____ Пролозії: _____</p>
13	<p>Про зарахування заявників до списку бажачих отримати земельні ділянки для будівництва індивідуального гаража</p>	<p>1. Зарахувати до списку осіб, які бажають отримати земельні ділянки для будівництва індивідуального гаража на території Сторожинської міської ради: - Мельниченка Валентина Олегівича (посвідчення серія УБД № 303876 від 17.04.2024 р.); - Довбуша Олексія Івановича (посвідчення серії УБД № 519646 від 11.04.2023 р.).</p>	<p>Підтримати запропонований проєкт рішення За <u>6</u> Проти _____ Утримався _____ Пролозії: _____</p>
14	<p>Про зарахування заявників до списку бажачих отримати земельні ділянки для садівництва</p>	<p>1. Зарахувати до списку осіб, які бажають отримати земельні ділянки для садівництва на території Сторожинської міської ради наступних громадян: - Мельниченка Валентина Олегівича (посвідчення серія УБД № 303876 від 17.04.2024 р.); - Федорчука Владислава Васильовича (посвідчення серія А № 063086 від 04.06.2024 р.); - Довбуша Олексія Івановича (посвідчення серії УБД № 519646 від 11.04.2023 р.).</p>	<p>Підтримати запропонований проєкт рішення За <u>6</u> Проти _____ Утримався _____ Пролозії: _____</p>

<p>15</p> <p>Про затвердження технічних документів із землеустрою щодо інвентаризації земельних ділянок комунальної власності</p>	<p>1. Затвердити технічну документацію із землеустрою щодо проведення інвентаризації земель сільськогосподарського призначення Сторожинської міської ради 01.03 – Для ведення особистого селянського господарства в с. Зруб-Комарівський, по вул.Одайській Чернівецького району, Чернівецької області.</p> <p>Начальнику відділу земельних відносин Сторожинської міської ради А.ВІТЮКУ забезпечити реєстрацію права комунальної власності на земельні ділянки:</p> <ul style="list-style-type: none"> - з кадастровим номером 7324583200:03:001:0435 площею 0,4740 га 01.03. для ведення особистого селянського господарства; - з кадастровим номером 7324583200:03:001:0441 площею 0,4740 га 01.03. для ведення особистого селянського господарства; - з кадастровим номером 7324583200:03:001:0434 площею 0,4740 га 01.03. для ведення особистого селянського господарства; - з кадастровим номером 7324583200:03:001:0440 площею 0,4740 га 01.03. для ведення особистого селянського господарства; - з кадастровим номером 7324583200:03:001:0448 площею 0,4740 га 01.03. для ведення особистого селянського господарства; - з кадастровим номером 7324583200:03:001:0433 площею 0,4740 га 01.03. для ведення особистого селянського господарства. <p>2. Затвердити технічну документацію із землеустрою щодо проведення інвентаризації земель сільськогосподарського призначення Сторожинської міської ради 01.03 – Для ведення особистого селянського господарства в с. Зруб-Комарівський, по вул.Одайській Чернівецького району, Чернівецької області.</p> <p>Начальнику відділу земельних відносин Сторожинської міської ради А.ВІТЮКУ забезпечити реєстрацію права комунальної власності на земельні ділянки:</p> <ul style="list-style-type: none"> - з кадастровим номером 7324583200:03:001:0436 площею 0,4966 га 01.03. для ведення особистого селянського господарства; - з кадастровим номером 7324583200:03:001:0437 площею 0,4966 га 01.03. для ведення особистого селянського господарства; - з кадастровим номером 7324583200:03:001:0443 площею 0,4966 га 01.03. для ведення особистого селянського господарства; - з кадастровим номером 7324583200:03:001:0445 площею 0,4966 га 01.03. для ведення особистого селянського господарства; - з кадастровим номером 7324583200:03:001:0439 площею 0,4966 га 01.03. для ведення особистого селянського господарства; - з кадастровим номером 7324583200:03:001:0444 площею 0,4966 га 01.03. для ведення особистого селянського господарства; - з кадастровим номером 7324583200:03:001:0442 площею 0,4966 га 01.03. для ведення особистого селянського господарства; - з кадастровим номером 7324583200:03:001:0438 площею 0,4966 га 01.03. для ведення особистого селянського господарства. 	<p>Підтримати запропонований проєкт рішення</p> <p>За <u>6</u></p> <p>Проти _____</p> <p>Утримався _____</p> <p>Проголосували: _____</p>
---	---	--



відведені під місця поховання) в с. Давидівка по вул. Молодіжній (викопіювання додається, підстава: клопотання старости Давидівського старостинського округу Тетяни ПAVЛЮК №4771/01-22 від 06.12.2024 року).

9. Надати дозвіл виконавчому комітету Сторожинської міської ради на виготовлення технічної документації із землеустрою щодо інвентаризації земельної ділянки орієнтовною площею 1,8 га, яка використовується для обслуговування кладовища (07.09 – земельні ділянки загального користування відведені під місця поховання) в с. Панка по вулиці Воробкевича (викопіювання додається, підстава: клопотання старости Панківського старостинського округу Сергія КАЗЮКА зареєстроване за №7047/01-22 від 27.11.2024 року).

10. Надати дозвіл виконавчому комітету Сторожинської міської ради на виготовлення технічної документації із землеустрою щодо інвентаризації земельної ділянки орієнтовною площею 1,8 га, яка використовується для обслуговування кладовища (07.09 – земельні ділянки загального користування відведені під місця поховання) в с. Панка по вулиці Воробкевича (викопіювання додається, підстава: клопотання старости Панківського старостинського округу Сергія КАЗЮКА зареєстроване за №7047/01-22 від 27.11.2024 року).

11. Надати дозвіл виконавчому комітету Сторожинської міської ради на виготовлення технічної документації із землеустрою щодо інвентаризації земельної ділянки орієнтовною площею 0,25 га, яка використовується для обслуговування кладовища (07.09 – земельні ділянки загального користування відведені під місця поховання) в с. Банилів-Підгірний по вулиці Солонешній (викопіювання додається, підстава: клопотання старости Банилово-Підгірнівського старостинського округу Павла ШТЕФЮКА зареєстроване за №4733/01-22 від 05.12.2024 року).

12. Надати дозвіл виконавчому комітету Сторожинської міської ради на виготовлення технічної документації із землеустрою щодо інвентаризації земельної ділянки орієнтовною площею 0,95 га, яка використовується для обслуговування кладовища (07.09 – земельні ділянки загального користування відведені під місця поховання) в с. Банилів-Підгірний по вулиці Кошелівській (викопіювання додається, підстава: клопотання старости Банилово-Підгірнівського старостинського округу Павла ШТЕФЮКА зареєстроване за №4733/01-22 від 05.12.2024 року).

13. Надати дозвіл виконавчому комітету Сторожинської міської ради на виготовлення технічної документації із землеустрою щодо інвентаризації земельної ділянки орієнтовною площею 4,75 га, яка використовується для обслуговування кладовища (07.09 – земельні ділянки загального користування відведені під місця поховання) в с. Банилів-Підгірний по вулиці Дунавецькій (викопіювання додається, підстава: клопотання старости Банилово-Підгірнівського старостинського округу Павла ШТЕФЮКА зареєстроване за №4733/01-22 від 05.12.2024 року).

14. Надати дозвіл виконавчому комітету Сторожинської міської ради на виготовлення технічної документації із землеустрою щодо інвентаризації земельної ділянки орієнтовною площею 0,60 га, яка використовується для обслуговування кладовища (07.09 – земельні ділянки загального користування відведені під місця поховання) в с. Банилів-Підгірний по вулиці Головиній (викопіювання додається, підстава: клопотання старости Банилово-Підгірнівського старостинського округу Павла ШТЕФЮКА зареєстроване за №4733/01-22 від 05.12.2024 року).

15. Надати дозвіл виконавчому комітету Сторожинської міської ради на виготовлення технічної документації із землеустрою щодо інвентаризації земельної ділянки орієнтовною площею 1,16га та 0,65 га, які використовуються для обслуговування кладовищ (07.09 – земельні ділянки загального користування відведені під місця поховання) в с. Банилів-Підгірний по вулиці Полянській (викопіювання додається, підстава: клопотання старости Банилово-Підгірнівського старостинського округу Павла ШТЕФЮКА зареєстроване за №4733/01-22 від 05.12.2024 року).

заресстроване за №4733/01-22 від 05.12.2024 року).

16. Надати дозвіл виконавчому комітету Сторожинської міської ради на виготовлення технічної документації із землеустрою щодо інвентаризації земельної ділянки орієнтовною площею 0,60 га, яка використовується для обслуговування кладовища (07.09 – земельні ділянки загального користування, відведені під місяця поховання) в с. Банилів-Підгірний урочище Крилятник (викопіювання додається, підстава: клопотання старости Банилово-Підгірнівського старостинського округу Павла ШТЕФЮКА заресстроване за №4733/01-22 від 05.12.2024 року).

17. Надати дозвіл виконавчому комітету Сторожинської міської ради на виготовлення технічної документації із землеустрою щодо інвентаризації земельної ділянки орієнтовною площею 0,40 га, яка використовується для обслуговування кладовища (07.09 – земельні ділянки загального користування, відведені під місяця поховання) в с. Банилів-Підгірний по вулиці Головної (викопіювання додається, підстава: клопотання старости Банилово-Підгірнівського старостинського округу Павла ШТЕФЮКА заресстроване за №4733/01-22 від 05.12.2024 року).

18. Надати дозвіл виконавчому комітету Сторожинської міської ради на виготовлення технічної документації із землеустрою щодо інвентаризації земельної ділянки орієнтовною площею 0,40 га, яка використовується для обслуговування кладовища (07.09 – земельні ділянки загального користування, відведені під місяця поховання) в с. Банилів-Підгірний урочище Лавренка (викопіювання додається, підстава: клопотання старости Банилово-Підгірнівського старостинського округу Павла ШТЕФЮКА заресстроване за №4733/01-22 від 05.12.2024 року).

19. Надати дозвіл виконавчому комітету Сторожинської міської ради на виготовлення технічної документації із землеустрою щодо інвентаризації земельної ділянки орієнтовною площею 0,30 га, яка використовується для обслуговування кладовища (07.09 – земельні ділянки загального користування, відведені під місяця поховання) в с. Банилів-Підгірний по вулиці О.Кобилянської (викопіювання додається, підстава: клопотання старости Банилово-Підгірнівського старостинського округу Павла ШТЕФЮКА заресстроване за №4733/01-22 від 05.12.2024 року).

20. Надати дозвіл виконавчому комітету Сторожинської міської ради на виготовлення технічної документації із землеустрою щодо інвентаризації земельної ділянки орієнтовною площею 0,40 га, яка використовується для обслуговування кладовища (07.09 – земельні ділянки загального користування, відведені під місяця поховання) в с. Банилів-Підгірний урочище Страда (викопіювання додається, підстава: клопотання старости Банилово-Підгірнівського старостинського округу Павла ШТЕФЮКА заресстроване за №4733/01-22 від 05.12.2024 року).

21. Надати дозвіл виконавчому комітету Сторожинської міської ради на виготовлення технічної документації із землеустрою щодо інвентаризації земельної ділянки орієнтовною площею 1,15 га, яка використовується для обслуговування кладовища (07.09 – земельні ділянки загального користування, відведені під місяця поховання) в с. Нові Бросківці по вулиці Поповича (викопіювання додається, підстава: клопотання провідного спеціаліста с.Нові Бросківці Ірини ІЛНКИ заресстроване за №4809/01-22 від 11.12.2024 року).

22. Надати дозвіл виконавчому комітету Сторожинської міської ради на виготовлення технічної документації із землеустрою щодо інвентаризації земельної ділянки орієнтовною площею 0,80 га, яка використовується для обслуговування кладовища (07.09 – земельні ділянки загального користування, відведені під місяця поховання) в с. Нові Бросківці по вулиці Поповича (викопіювання додається, підстава: клопотання провідного спеціаліста с.Нові Бросківці Ірини ІЛНКИ заресстроване за №4809/01-22 від 11.12.2024 року).

23. Надати дозвіл виконавчому комітету Сторожинської міської ради на виготовлення технічної

	<p>документації із землеустрою щодо інвентаризації земельної ділянки орієнтовною площею 0,95 га, яка використовується для обслуговування кладовища (07.09 – земельні ділянки загального користування відведені під місця поховання) в с. Нові Бросківці по вулиці Поповича (викопіювання додається, підстава: клопотання провідного спеціаліста с.Нові Бросківці Ірини ІЛНКИ зареєстроване за №4809/01-22 від 11.12.2024 року).</p> <p>24. Надати дозвіл виконавчому комітету Сторожинської міської ради на виготовлення технічної документації із землеустрою щодо інвентаризації земельної ділянки орієнтовною площею 0,80 га, яка використовується для обслуговування кладовища (07.09 – земельні ділянки загального користування відведені під місця поховання) в с. Заболоття по вулиці Буковинській (викопіювання додається, підстава: клопотання провідного спеціаліста с.Нові Бросківці Ірини ІЛНКИ зареєстроване за №4809/01-22 від 11.12.2024 року).</p> <p>25. Надати дозвіл виконавчому комітету Сторожинської міської ради на виготовлення технічної документації із землеустрою щодо інвентаризації земельної ділянки орієнтовною площею 3,0 га, яка використовується для обслуговування кладовища (07.09 – земельні ділянки загального користування відведені під місця поховання) в с. Нові Бросківці по вулиці Українській (викопіювання додається, підстава: клопотання провідного спеціаліста с.Нові Бросківці Ірини ІЛНКИ зареєстроване за №4809/01-22 від 11.12.2024 року).</p> <p>26. Надати дозвіл виконавчому комітету Сторожинської міської ради на виготовлення технічної документації із землеустрою щодо інвентаризації земельної ділянки орієнтовною площею 0,50 га, яка використовується для обслуговування кладовища (07.09 – земельні ділянки загального користування відведені під місця поховання) в с. Слобода-Комарівці по вулиці Південній (викопіювання додається, підстава: клопотання провідного спеціаліста с.Слобода-Комарівці Наталії ЛЕОНТІЙ зареєстроване за №4829/01-22 від 12.12.2024 року).</p> <p>27. Надати дозвіл виконавчому комітету Сторожинської міської ради на виготовлення технічної документації із землеустрою щодо інвентаризації земельної ділянки орієнтовною площею 0,50 га, яка використовується для обслуговування кладовища (07.09 – земельні ділянки загального користування відведені під місця поховання) в с. Слобода-Комарівці по вулиці Південній (викопіювання додається, підстава: клопотання провідного спеціаліста с.Слобода-Комарівці Наталії ЛЕОНТІЙ зареєстроване за №4829/01-22 від 12.12.2024 року).</p> <p>28. Надати дозвіл виконавчому комітету Сторожинської міської ради на виготовлення технічної документації із землеустрою щодо інвентаризації земельної ділянки орієнтовною площею 1,0 га, яка використовується для обслуговування кладовища (07.09 – земельні ділянки загального користування відведені під місця поховання) в с. Слобода-Комарівці по вулиці Головної (викопіювання додається, підстава: клопотання провідного спеціаліста с.Слобода-Комарівці Наталії ЛЕОНТІЙ зареєстроване за №4829/01-22 від 12.12.2024 року).</p> <p>29. Надати дозвіл виконавчому комітету Сторожинської міської ради на виготовлення технічної документації із землеустрою щодо інвентаризації земельної ділянки орієнтовною площею 0,25 га, яка використовується для обслуговування кладовища (07.09 – земельні ділянки загального користування відведені під місця поховання) в с. Слобода-Комарівці по провулку Зеленому (викопіювання додається, підстава: клопотання провідного спеціаліста с.Слобода-Комарівці Наталії ЛЕОНТІЙ зареєстроване за №4829/01-22 від 12.12.2024 року).</p>
<p>17 Про розгляд заяви з приводу затвердження технічних документацій із</p>	<p>1. Затвердити технічну документацію із землеустрою щодо встановлення (відновлення) меж земельної ділянки в натурі (на місцевості) Мерешка Світлани Михайлівні, Мерешка Юрію Івановичу для будівництва та обслуговування житлового будинку, господарських будівель і споруд (присадібна ділянка) розташовані в с.</p>

Підтримати запропонований
 процес рішення
 За _____
 Проти _____


<p>землеустрою щодо встановлення (відновлення) меж земельних ділянок в натурі (на місцевості) та передачу їх безоплатно у спільну власність</p>	<p>Бобівці, вул. Вишнева, 7 Чернівецького району Чернівецької області та передати Мерешка Світлани Михайлівни та Мерешка Юрію Івановичу безоплатно у спільну сумісну земельну ділянку з кадастровим номером 7324581000:01:001:0237, площею 0,2500 га, для будівництва та обслуговування житлового будинку, господарських будівель і споруд (підстава: заява Мерешка С.Мю, Мерешка Ю.І. зареєстрована 05.12.2024 р. за № 1128 (ЦНАП), інформація з Державного реєстру речових прав на нерухоме майно та Реєстру прав власності на нерухоме майно, Державного реєстру Іпотек, Єдиного реєстру об'єктів нерухомого майна щодо об'єкта нерухомого майна від 10.12.2024 р. № 407347750).</p> <p>2. Затвердити технічну документацію із землеустрою щодо встановлення (відновлення) меж земельної ділянки в натурі (на місцевості) для будівництва та обслуговування житлового будинку, господарських будівель і споруд (присадибна ділянка) гр. Штифурак Іван Георгійович гр. Штифурак Домніка Миколаївна м. Сторожинець, вул. Дніпровська, 33 Сторожинецької міської ради Чернівецької області Чернівецького району Чернівецької області та передати Штифураку Івану Георгійовичу та Штифурак Домніці Миколаївні безоплатно у спільну сумісну власність земельну ділянку з кадастровим номером 7324510100:03:004:0607, площею 0,0702 га, для будівництва та обслуговування житлового будинку, господарських будівель і споруд (підстава: заява Штифурака І.Г. та Штифурак Д.М. від 21.11.2024 року №1049 (ЦНАП), інформація з Державного реєстру речових прав на нерухоме майно та Реєстру прав власності на нерухоме майно, Державного реєстру Іпотек, Єдиного реєстру заборон відчуження об'єктів нерухомого майна щодо об'єкта нерухомого майна від 03.12.2024 р. № 406346592).</p>	<p>Утримався _____</p> <p>Проголошено: _____</p>
<p>18 Про розгляд заяви Паламарюк Т.Г. <i>справа № 406346592</i> <i>звернення із скаргою на рішення міської ради</i></p>	<p>1. Відмовити Паламарюк Тетяні Георгіївні у наданні дозволу на розроблення проекту землеустрою щодо відведення безоплатно у власність земельної ділянки орієнтовною площею 0,10 га для ведення особистого селянського господарства за адресою: м.Сторожинець, вул. Б.Хмельницького (підстава: пп.5 п. 27 перехідних положень Земельного кодексу України, яким передбачено, що безоплатна передача земель державної, комунальної власності у приватну власність, надання дозволів на розроблення документації із землеустрою з метою такої безоплатної передачі, розроблення такої документації забороняється).</p>	<p>Підтримати запропонований проект рішення _____</p> <p>За _____</p> <p>Проти _____</p> <p>Утримався _____</p> <p>Проголошено: _____</p>
<p>19 Про внесення змін до рішення Сторожинецької міської ради</p>	<p>1. Внести зміни до рішення XLIII позачергової сесії VIII скликання Сторожинецької міської ради від 11.10.2024 року № 279-43/2024 «Про розгляд заяви Дульгера М.М. та Запорожан І.М.» виклавши пункт 1 у новій редакції:</p> <p>«Надати згоду на одержання права власності на земельну ділянку з кадастровим номером 7324510100:01:001:0255, площею 0,0323 га, для ведення особистого селянського господарства, яка перебуває у приватній спільній власності по 1/3 гр. Дульгера Михайла Михайловича 1955 р., Запорожан Інни Михайлівни 1977 р. та Дульгера Михайла Михайловича 1987 р., що розташована в м. Сторожинець, вул. Видинівського у комунальну власність Сторожинецької міської територіальної громади в особі Сторожинецької міської ради (підстава: заява гр. Дульгера М.М. та Запорожан І.М., що зареєстрована 03.12.2024 р. за № 127, копія державного акта на право власності на земельну ділянку серії ЯЕ №355173 від 12.12.2008 року) та прийняти у комунальну власність дану земельну ділянку.</p> <p>2. Внести зміни до п.7 рішення XLV позачергової сесії VIII скликання Сторожинецької міської ради від 22.11.2024 року № 319-45/2024 «Про затвердження технічних документів із землеустрою щодо встановлення (відновлення) меж земельних часток (паїв) в натурі (на місцевості)» замінивши площу «0,8396 га» на «0,7940», у зв'язку із допущенням технічної помилки.</p>	<p>Підтримати запропонований проект рішення _____</p> <p>За _____</p> <p>Проти _____</p> <p>Утримався _____</p> <p>Проголошено: _____</p>
<p>20 Про розгляд звернень з приводу надання дозволів на розроблення проектів землеустрою щодо відведення</p>	<p>1. Надати дозвіл Лазарюку Івану Васильовичу на розроблення проекту землеустрою щодо відведення, на умовах оренди, земельної ділянки орієнтовною площею 1,2 га для іншого сільськогосподарського призначення в с. Панка по вул. Прибережній, 9 (підстава: заява Лазарюка І.В., що зареєстрована 04.12.2024 р. за № 1118 (ЦНАП), витяг з Державного реєстру речових прав на нерухоме майно про реєстрацію права власності від 06.12.2016 року № 74889931, реєстраційний номер об'єкта нерухомого майна 1106562873245).</p>	<p>Підтримати запропонований проект рішення _____</p> <p>За _____</p> <p>Проти _____</p> <p>Утримався _____</p>


<p>земельних ділянок в оренду</p>	<p>2. Надати дозвіл Нікіфоряку Станіславу Васильовичу на розроблення проекту землеустрою щодо відведення, на умовах оренди, земельної ділянки орієнтовною площею 0,4 га для іншого сільськогосподарського призначення в с. Давидівка (підстава: заява Нікіфоряка С.В., що зареєстрована 04.12.2024 р. за № 1119 (ЦНАП), витяг про реєстрацію права власності на нерухоме майно від 19.05.2006 року № 10684930).</p> <p>3. Надати дозвіл Москалюк Тетяні Іванівні на розроблення проекту землеустрою щодо відведення, на умовах оренди, земельної ділянки орієнтовною площею 0,13 га для городництва в с. Баннлів-Підгірний (підстава: заява Москалюк Т.І., що зареєстрована 04.12.2024 р. за № 1113 (ЦНАП)).</p> <p>4. Надати дозвіл приватному підприємству «І.Б.ЕКСІМ» (ЄРДПОУ 36045224) на розроблення проекту землеустрою щодо відведення, на умовах оренди, земельної ділянки орієнтовною площею 6,4 га для інших оздоровчих цілей в с. Панка по вулиці Головної, 155 (підстава: заява приватного підприємства «І.Б.ЕКСІМ», що зареєстрована 03.12.2024 р. за № 4707/01-22 (відділ документообігу та контролю), свідцтва, що підтверджують право власності за ПП «І.Б.ЕКСІМ» (ЄРДПОУ 36045224) від 11.02.2016 року серії НАТ 610845 та від 11.02.2016 року серії НАТ 610846).</p> <p>5. Надати дозвіл Гашпан Олені Мірчівні на розроблення проекту землеустрою щодо відведення, на умовах оренди, земельної ділянки орієнтовною площею 0,60 га для городництва в м. Сторожиньць (підстава: заява Гашпан О.М., що зареєстрована 21.11.2024 р. за № 1054 (ЦНАП)).</p> <p>6. Надати дозвіл Черней Грині Георгіївні на розроблення проекту землеустрою щодо відведення, на умовах оренди, земельної ділянки орієнтовною площею 0,05 га для сінокошіня і випасання худоби в с. Баннлів-Підгірний (підстава: заява Черней І.Г., що зареєстрована 13.11.2024 р. за № 1028 (ЦНАП)).</p> <p>7. Надати дозвіл Гринчуку Сільвестру Григоровичу на розроблення проекту землеустрою щодо відведення, на умовах оренди, земельної ділянки орієнтовною площею 0,90 га для іншого сільськогосподарського призначення в с. Давидівка, вул. Центральна, 43 (підстава: заява Гринчука С.Г., що зареєстрована 05.12.2024 р. за № 1127 (ЦНАП), витяг про реєстрацію права власності на нерухоме майно від 01.10.2008 року № 20427245).</p> <p>8. Надати дозвіл Данко Вікторії Василівні на розроблення проекту землеустрою щодо відведення, на умовах оренди, земельної ділянки орієнтовною площею 0,30 га для городництва в м. Сторожиньць, вулиця Стрілецька (підстава: заява Данко В.В., що зареєстрована 15.11.2024 р. за № 1038 (ЦНАП)).</p> <p>9. Надати дозвіл Мудраку Анатолію Михайлович на розроблення проекту землеустрою щодо відведення, на умовах оренди, земельної ділянки орієнтовною площею 0,40 га для сінокошіня і випасання худоби в м. Сторожиньць (підстава: заява Мудрака А.М., що зареєстрована 29.11.2024 р. за № 1094 (ЦНАП)).</p> <p>10. Надати дозвіл АТ «ЧЕРНІВЦЮБЛЕНЕРГО» (ЄРДПОУ 00130760) на розроблення проекту землеустрою щодо відведення, на умовах оренди, земельної ділянки орієнтовною площею 0,003 га для розміщення, будівництва, експлуатації та обслуговування будівель і споруд об'єктів передачі електричної та теплової енергії в с. Зруб-Комарівській (підстава: клопотання АТ «ЧЕРНІВЦЮБЛЕНЕРГО», що зареєстрована 05.12.2024 р. за № 4740/01-19 (відділ документообігу та контролю)).</p>
<p>21 Про надання дозволу на розроблення технічної документації щодо поділу земельної ділянки комунальної власності</p>	<p>1. Надати дозвіл Виконавчому комітету Сторожиньської міської ради на розроблення технічної документації із землеустрою щодо поділу земельної ділянки комунальної власності з кадастровим номером 7324580500:01:002:0530, площею 8,6307 га земельні ділянки запасу (земельні ділянки, які не надані у власність або користування громадянам чи юридичними особами - 01.17), розташованої за адресою: с. Баннлів-Підгірний, на земельні ділянки по 0,10 га кожна з урахуванням під'їзду до кожної з них, (підстава: клопотання старости Баннліво-Підгірнівського старостинського округу від 09.12.2024 року за №4790/01-22).</p>

Підтримати запропонований проект рішення, *З. М. Мухоморова*
 За _____
 Проти _____
 Утримався _____

Проголошено: _____

<p>П.І. Вішнівецький м. Сторожинець, вулиця Железняк, буд. 93Б на давальні земельні ділянки</p>	<p>2. Надати дозвіл Виконавчому комітету Сторожинської міської ради на розроблення технічної документації із землеустрою щодо поділу земельної ділянки комунальної власності з кадастровим номером 7324510100-01-001-0186, площею 0,80 га на 4 земельні ділянки площею 0,1744 га, 0,2358 га, 0,2358 га та 0,1540 га згідно плану поділу (додається), розташованого за адресою: м. Сторожинець, вулиця Видинівського, (підстава: доповідна записка начальника відділу земельних відносин від 25.11.2024 року за №4025/01-23).</p> <p>1. Припинити Пенсійному фонду України (код ЄДРПОУ: 00035323) право постійного користування земельною ділянкою з кадастровим номером 7324510100-03-002-0060, площею 0,0310 га, із цільовим призначенням для будівництва та обслуговування будівель закладів охорони здоров'я та соціальної допомоги, що розташована за адресою: м. Сторожинець по вул. Б.Хмельницького, 18А (підстава пункт «е» статті 141 Земельного кодексу України).</p> <p>2. Надати згоду на продаж Павел Маргареті Мірчівні земельної ділянки з кадастровим номером 7324510100-03-002-0060, площею 0,0310 га, із цільовим призначенням для будівництва та обслуговування будівель закладів охорони здоров'я та соціальної допомоги, що розташована за адресою: м. Сторожинець по вул. Б.Хмельницького, 18А (підстава: заява Павел М.М. № 1145 від 11.12.2024 року, інформація з Державного реєстру речових прав на нерухоме майно та Реєстру прав власності на нерухоме майно, Державного реєстру Іпотек, Єдиного реєстру заборон відчуження об'єктів нерухомого майна щодо об'єкта нерухомого майна від 13.12.2024 р. № 408016690).</p> <p>3. Запропонувати Павел М.М. укласти договір про оплату авансового внеску в рахунок оплати ціни земельної ділянки та у місячний термін (з дня набрання чинності шим рішенням) сплатити авансовий внесок за придобання земельної ділянки в розмірі 10 000 гривень.</p>	<p>22</p> <p>Пропозиції: Підтримати запропонований проєкт рішення За <u>6</u> Проти _____ Утримався _____</p>	<p>Підтримати запропонований проєкт рішення За <u>6</u> Проти _____ Утримався _____</p>
<p>23</p> <p>Пропозиції: Підтримати запропонований проєкт рішення За <u>6</u> Проти _____ Утримався _____</p>	<p>1. Надати дозвіл на розроблення містобудівної документації (детального плану території) «для будівництва та обслуговування житлового будинку, господарських будівель і споруд», в с. Баннів-Підгірній, на території, що включає земельну ділянку з кадастровим номером 7324580500-02-005-1032, площею 1,7137 га, із цільовим призначенням «для ведення товарного сільськогосподарського виробництва», яка перебуває у власності Погребняк Ніни Василівни (підстава: заява гр. Погребняк Н.В. від 26.11.2024 № 1077, Витяг з Державного реєстру речових прав на нерухоме майно від 25.09.2024 № 396383397).</p> <p>2. Надати дозвіл виконавчому комітету на розроблення містобудівної документації (детального плану території) «для будівництва та обслуговування будівель торгівлі», на території, орієнтовною площею 0,25 га по вул. Майданівській в с. Стара Жадова (підстава: Клопотання Старожадівського старостинського округу від 05.12.2024 № 451).</p> <p>3. Надати дозвіл виконавчому комітету на розроблення містобудівної документації (детального плану території) «для будівництва та обслуговування будівель торгівлі», на території, орієнтовною площею 0,48 га по вул. Головній в с. Стара Жадова (підстава: Клопотання Старожадівського старостинського округу від 05.12.2024 № 453).</p> <p>4. Надати дозвіл виконавчому комітету на розроблення містобудівної документації (детального плану території) «для будівництва та обслуговування будівель торгівлі», на території, орієнтовною площею 0,1 га по вул. Головній в с. Стара Жадова (підстава: Клопотання Старожадівського старостинського округу від 05.12.2024 № 452).</p> <p>5. Надати дозвіл виконавчому комітету на розроблення містобудівної документації (детального плану території) «для будівництва та обслуговування будівель торгівлі», на території, орієнтовною площею 0,15 га по вул. Головній в с. Стара Жадова (підстава: Клопотання Старожадівського старостинського округу від 05.12.2024 № 454).</p> <p>6. Надати дозвіл виконавчому комітету на розроблення містобудівної документації (детального плану території) «для будівництва та обслуговування житлового будинку, господарських будівель і споруд».</p>	<p>21</p>	<p>Підтримати запропонований проєкт рішення За <u>6</u> Проти _____ Утримався _____</p>

<p><i>Заява 11</i></p> <p><i>П.І.Замбовець</i> <i>виготовити</i> <i>добір земельних ділянок</i> <i>розмежувати</i> <i>реєстрація</i> <i>П.В.Замбовець</i> <i>вока М.О.Маруєва</i> <i>П.З.чадаєв</i> <i>на розробку деталізованого плану території</i></p>	<p>на території, орієнтовною площею 2,00 га по вул. Трудовій в с. Косованка (підстава: Клопотання Старожадівського старостинського округу від 05.12.2024 № 446).</p> <p>7. Надати дозвіл виконавчому комітету на розроблення містобудівної документації (детального плану території) «для будівництва та обслуговування житлового будинку, господарських будівель і споруд», на території, орієнтовною площею 4,10 га по вул. Зелений в с. Стара Жадова (підстава: Клопотання Старожадівського старостинського округу від 05.12.2024 № 447).</p> <p>8. Надати дозвіл виконавчому комітету на розроблення містобудівної документації (детального плану території) «для будівництва та обслуговування житлового будинку, господарських будівель і споруд», на території, що включає земельну ділянку з кадастровим номером 7324589500:04:006:0290, площею 4,7714 га по вул. Зелений в с. Стара Жадова (підстава: Клопотання Старожадівського старостинського округу від 05.12.2024 № 448).</p> <p>9. Надати дозвіл виконавчому комітету на розроблення містобудівної документації (детального плану території) «для будівництва та обслуговування житлового будинку, господарських будівель і споруд», на території, що включає земельну ділянку з кадастровим номером 7324589500:04:008:0101, площею 5,0403 га по вул. Америка в с. Стара Жадова (підстава: Клопотання Старожадівського старостинського округу від 05.12.2024 № 450).</p> <p>10. Надати дозвіл виконавчому комітету на розроблення містобудівної документації (детального плану території) «для будівництва та обслуговування житлового будинку, господарських будівель і споруд», на території, що включає земельну ділянку з кадастровим номером 7324589500:04:005:0297, площею 3,8031 га по вул. Дальньомайданівській в с. Стара Жадова (підстава: Клопотання Старожадівського старостинського округу від 05.12.2024 № 449).</p> <p>11. Надати дозвіл виконавчому комітету на розроблення містобудівної документації (детального плану території) «для обслуговування міського кладовища», на території орієнтовною площею 9,00 га по вул. Полтавській в м. Сторожинець (підстава: службова записка начальника відділу земельних відносин Сторожинської міської ради від 13.11.2024 № 3887/01-22).</p> <p>12. Надати дозвіл виконавчому комітету на розроблення містобудівної документації (детального плану території) «для будівництва та обслуговування житлового будинку, господарських будівель і споруд», на території, що включає земельну ділянку з кадастровим номером 7324580500:01:003:0258, площею 9,3631 га в с. Банилів-Підгірний (підстава: Клопотання Баннислово-Підгірнівського старостинського округу від 04.12.2024 № 568).</p> <p>13. Надати дозвіл виконавчому комітету на розроблення містобудівної документації (детального плану території) «для будівництва та обслуговування житлового будинку, господарських будівель і споруд», на території, орієнтовною площею 4,45 га в с. Банилів-Підгірний (підстава: Клопотання Баннислово-Підгірнівського старостинського округу від 05.12.2024 № 569).</p> <p>14. Надати дозвіл виконавчому комітету на розроблення містобудівної документації (детального плану території) «для будівництва та обслуговування житлового будинку, господарських будівель і споруд», на території, орієнтовною площею 4,90 га в с. Банилів-Підгірний (підстава: Клопотання Баннислово-Підгірнівського старостинського округу від 05.12.2024 № 570).</p>
<p>24</p> <p>Про розгляд заяв з приводу затвердження детальних планів території</p>	<p>1. Затвердити містобудівну документацію «Детальний план території для будівництва та обслуговування житлового будинку, господарських будівель і споруд, площею 0,2500 га, кадастровий номер 7324580500:02:002:0201 в с. Банилів-Підгірний, Чернівецького району Чернівецької області».</p> <p>2. Затвердити містобудівну документацію «Детальний план території для будівництва та обслуговування житлового будинку, господарських будівель і споруд, площею 1,56 га, кадастровий номер 7324588000:01:001:0414 в с. Ропча, Чернівецького району Чернівецької області».</p> <p style="text-align: right;"><i>За-6.</i></p> 

	<p>3. Затвердити містобудівну документацію «Детальний план території для будівництва та обслуговування будівель торгівлі, площею 0,2787 га, кадастровий номер 7324510100:02:001:0599 в м. Сторожинь, Чернівецького району Чернівецької області».</p> <p>4. Затвердити містобудівну документацію «Детальний план території для будівництва та обслуговування житлового будинку, господарських будівель і споруд, площею 1,5089 га, кадастровий номер 7324510100:04:001:0487 в м. Сторожинь, Чернівецького району Чернівецької області».</p> <p>5. Визначити, що детальні плани території, зазначені у пунктах 1-4 цього рішення, є невід'ємною складовою частиною містобудівної документації – Генеральних планів м. Сторожинь, с. Ропча та с. Банилів-Підгірний.</p>	
25.	<p>Французьке Шієма Ю.С. Розіє на розробку тех. док. Сумарюк С.В.</p>	
26.	<p>Французьке Шієма Ю.С. Затвердження проекту розробки Г.ч. Комерційної Ф.В. В.С. Баневичів Підгірний, вул. Рибача, 3-Р.</p>	

Голова постійної комісії  Анна ДІДИЧ
 Секретар постійної комісії  Павло БОГАТИР
 Члени комісії  Юрій ТИНОК
 Василь АНТОНЮК
 Василь БОЙЧУК
 Григорій СУМАРЮК

Іван ЛЮСІК
 Іван КРИВКО
 Мар'ян Никифорюк