

СТОРОЖИНЕЦЬКА МІСЬКА РАДА
ПРОТОКОЛ

засідання постійної комісії з питань регулювання земельних відносин, архітектури, будівництва та перспективного планування від 03 лютого 2025 року м.Сторожинець

Голова комісії: Рижак А.О.

Присутні члени комісії: Симеон С.М., Васік І.І., Ананюк В.С., Шимон Ю.С., Шевченко М.С.,
Байца В.О., Боранець А.Р.

Відсутні члени комісії:

Присутні запрошені: Байца Ф.О., Беманюк І.І., Супрунчук І.І., Ковбасюк Р.В., Мажук М.В.,
Сурбу А.В.
Доповідає: Винюк А.Р.

ПОРЯДОК ДЕННИЙ:

№ п/п/	Зміст питань що розглядаються	Проект рішення	Пропозиції та рекомендації комісії
1	<p>Про розгляд заяв громадян з приводу затвердження технічних документів із землеустрою щодо встановлення (відновлення) меж земельних ділянок в натурі (на місцевості) та передачу їх безоплатно у власність</p>	<p>Проект рішення</p> <p>1. Затвердити технічну документацію із землеустрою щодо встановлення (відновлення) меж земельної ділянки в натурі (на місцевості) для будівництва і обслуговування житлового будинку, господарських будівель і споруд (присадибна ділянка) гр. Вікованюк Мар'яна Іллівна с. Ропча, вул. Емінеску М., 51 А Сторожинської міської ради Чернівецького району Чернівецької області та передати гр. Вікованюк Мар'яні Іллівні безоплатно у власність земельну ділянку з кадастровим номером 7324588000:02:002:0435, площею 0,2500 га, для будівництва і обслуговування житлового будинку, господарських будівель і споруд (присадибна ділянка) за адресою: с. Ропча, вул. Емінеску М., 51 А (підстава: заява гр. М.І. Вікованюк, що зареєстрована 23.01.2025 року за № 55 (ЦНАП), інформація з Державного реєстру речових прав на нерухоме майно та Реєстру прав власності на нерухоме майно, Державного реєстру Іпотек, Єдиного реєстру заборон відчуження об'єктів нерухомого майна щодо суб'єкта від 24.01.2025 року № 409535117, реєстраційний номер об'єкта нерухомого майна: 30483124730660).</p> <p>2. Затвердити технічну документацію із землеустрою щодо встановлення (відновлення) меж земельної ділянки в натурі (на місцевості) гр. Косована Володимира Михайловича 02.01 Для будівництва і обслуговування житлового будинку, господарських будівель і споруд (присадибна ділянка) по провулку Ординського Ю., 1 в межах с. Банилів-Підгірний, Чернівецького району Чернівецької області та передати гр. Косовану Володимиру Михайловичу безоплатно у власність земельну ділянку з кадастровим номером 7324580500:03:004:0239, площею 0,2500 га, для будівництва і обслуговування житлового будинку, господарських будівель і споруд (присадибна ділянка), яка розташована за адресою: с. Банилів-Підгірний, провулок Ординського Ю., 1 (підстава: заява гр. В.М. Косована, що зареєстрована 16.01.2025 року за № 21 (ЦНАП), інформація з Державного реєстру речових прав на нерухоме майно та Реєстру прав власності на нерухоме майно, Державного реєстру Іпотек, Єдиного реєстру заборон відчуження об'єктів нерухомого</p>	<p>Підтримати запропонований проект рішення</p> <p>За <u>7</u></p> <p>Проти _____</p> <p>Утримався _____</p> <p>Пропозиції: _____</p>

+ вимогам вимога фемілі збуду вказ А.О. Шевченко
За - 7.
Шевченко М.С.

майна щодо суб'єкта від 23.01.2025 року № 409234660, реєстраційний номер об'єкта нерухомого майна: 3033827873060).

3. Затвердити технічну документацію із землеустрою щодо встановлення (відновлення) меж земельної ділянки в натурі (на місцевості) для будівництва і обслуговування житлового будинку, господарських будівель і споруд (присадибна ділянка) гр. Ковальчук Надія Петрівна с. Костинці, вул. Квітнева, 23 Сторожинської міської ради Чернівецького району Чернівецької області та передати гр. Ковальчук Надії Петрівні безоплатно у власність земельну ділянку з кадастровим номером 7324585500:01:008:0069, площею 0,25 га, для будівництва і обслуговування житлового будинку, господарських будівель і споруд (присадибна ділянка) за адресою: с. Костинці, вул. Квітнева, 23 (підстава: заява гр. Н.П. Ковальчук, що зареєстрована 16.01.2025 року за № 19 (ЦНАП), інформація з Державного реєстру речових прав на нерухоме майно та Реєстру прав власності на нерухоме майно, Державного реєстру Іпотек, Єдиного реєстру заборон відчуження об'єктів нерухомого майна щодо суб'єкта від 23.01.2025 року № 409233593, реєстраційний номер об'єкта нерухомого майна: 3059561273060).

4. Затвердити технічну документацію із землеустрою щодо встановлення (відновлення) меж земельної ділянки в натурі (на місцевості) гр. Годованської Тетяни Ярославівни 02.01 Для будівництва і обслуговування житлового будинку, господарських будівель і споруд (присадибна ділянка) по вулиці Коломийська, 17 в межах м. Сторожинь, Чернівецького району Чернівецької області та передати гр. Годованській Тетяні Ярославівні безоплатно у власність земельну ділянку з кадастровим номером 7324510100:04:001:0524, площею 0,0585 га, для будівництва і обслуговування житлового будинку, господарських будівель і споруд (присадибна ділянка), яка розташована за адресою: м. Сторожинь, Коломийська, 17 (підстава: заява гр. Т.Я. Годованської, що зареєстрована 16.12.2024 року за № 1159 (ЦНАП), інформація з Державного реєстру речових прав на нерухоме майно та Реєстру прав власності на нерухоме майно, Державного реєстру Іпотек, Єдиного реєстру заборон відчуження об'єктів нерухомого майна щодо суб'єкта від 23.01.2025 року № 409232672, реєстраційний номер об'єкта нерухомого майна: 3030772173060).

5. Затвердити технічну документацію із землеустрою щодо встановлення (відновлення) меж земельної ділянки в натурі (на місцевості) для будівництва і обслуговування житлового будинку, господарських будівель і споруд (присадибна ділянка) гр. Владімірова Ліза Георгіївна м. Сторожинь, вул. Коломийська, 30 Сторожинської міської ради Чернівецького району Чернівецької області та передати гр. Владіміровій Лізі Георгіївні безоплатно у власність земельну ділянку з кадастровим номером 7324510100:04:001:0525, площею 0,0300 га, для будівництва і обслуговування житлового будинку, господарських будівель і споруд (присадибна ділянка) за адресою: м. Сторожинь, вул. Коломийська, 30 (підстава: заява гр. Л.Г. Владімірової, що зареєстрована 16.12.2024 року за № 1161 (ЦНАП), інформація з Державного реєстру речових прав на нерухоме майно та Реєстру прав власності на нерухоме майно, Державного реєстру Іпотек, Єдиного реєстру заборон відчуження об'єктів нерухомого майна щодо суб'єкта від 23.01.2025 року № 409231694, реєстраційний номер об'єкта нерухомого майна: 3033896973060).

6. Затвердити технічну документацію із землеустрою щодо встановлення (відновлення) меж земельної ділянки в натурі (на місцевості) Мартинюку Володимир Іллічу для будівництва і обслуговування житлового будинку, господарських будівель і споруд (присадибна ділянка), розташована в с. Баннів-Підгірний, вул. О. Кобилянської, 47-А, Чернівецької області та передати гр. Мартинюку Володимир Іллічу безоплатно у власність земельну ділянку з кадастровим номером 7324580500:03:001:0194, площею 0,2184 га, для будівництва і обслуговування житлового будинку, господарських будівель і споруд (присадибна ділянка) за адресою: с. Баннів-Підгірний, вул. О. Кобилянської, 47 А (підстава: заява гр. В.І. Мартинюка, що зареєстрована 13.12.2024 року за № 1156 (ЦНАП), архівний витяг рішення ХІУ сесії ХХІ скликання

Баньолово-Підгірнівської сільської Ради від 16.09.1992 року, технічний паспорт на будинок садибного типу з господарськими будівлями та спорудами від 02.08.2024 року).

7. Затвердити технічну документацію із землеустрою щодо встановлення (відновлення) меж земельної ділянки в натурі (на місцевості) для будівництва і обслуговування житлового будинку, господарських будівель і споруд, що знаходиться в с. Ропча, вул. Б.Хашдеу, 70, Чернівецького району, Чернівецької області та передати гр. Тимчук Вікторії Юріївні безоплатно у власність земельну ділянку з кадастровим номером 7324588000:02:001:0345, площею 0,2500 га, для будівництва і обслуговування житлового будинку, господарських будівель і споруд (присадибна ділянка) за адресою: с. Ропча, вул. Б.Хашдеу, 7 (підстава: заява гр. В.Ю.Тимчук, що зареєстрована 13.12.2024 року за № 1149 (ЦНАП), договір купівлі-продажу від 21.12.1988 року).

8. Затвердити технічну документацію із землеустрою щодо встановлення (відновлення) меж земельної ділянки в натурі (на місцевості) для будівництва і обслуговування житлового будинку, господарських будівель і споруд (присадибна ділянка) гр. Руда Наталія Михайлівна с. Заболоття, вул. Тополівська, 9А Сторожинецької міської ради Чернівецького району Чернівецької області та передати гр. Рудій Наталії Михайлівні безоплатно у власність земельну ділянку з кадастровим номером 7324587500:02:004:0270, площею 0,2500 га, для будівництва і обслуговування житлового будинку, господарських будівель і споруд (присадибна ділянка) за адресою: с. Заболоття, вул. Тополівська, 9 А (підстава: заява гр. Н.М. Рудої, що зареєстрована 18.12.2024 року за № 1170 (ЦНАП), інформація з Державного реєстру речових прав на нерухоме майно та Реєстру прав власності на нерухоме майно, Державного реєстру Іпотек, Єдиного реєстру заборон відчуження об'єктів нерухомого майна щодо суб'єкта від 23.01.2025 року № 409206623, реєстраційний номер об'єкта нерухомого майна: 2985646573060).

9. Затвердити технічну документацію із землеустрою щодо встановлення (відновлення) меж земельної ділянки в натурі (на місцевості) для будівництва і обслуговування житлового будинку, господарських будівель і споруд (присадибна ділянка) гр. Іванов Володимир Йосипович м. Сторожинець, вул. Видинівського, 31 Сторожинецької міської ради Чернівецького району Чернівецької області та передати гр. Іванову Володимирі Йосиповичу безоплатно у власність земельну ділянку з кадастровим номером 7324510100:01:005:0697, площею 0,0837 га, для будівництва і обслуговування житлового будинку, господарських будівель і споруд (присадибна ділянка) за адресою: м. Сторожинець, вул. Видинівського, 31 (підстава: заява гр. В.Й. Іванова, що зареєстрована 13.01.2024 року за № 13 (ЦНАП), інформація з Державного реєстру речових прав на нерухоме майно та Реєстру прав власності на нерухоме майно, Державного реєстру Іпотек, Єдиного реєстру заборон відчуження об'єктів нерухомого майна щодо суб'єкта від 23.01.2025 року № 409206216, реєстраційний номер об'єкта нерухомого майна: 2971108373060).

10. Затвердити технічну документацію із землеустрою щодо встановлення (відновлення) меж земельної ділянки в натурі (на місцевості) гр. Глушкін Настасія Михайлівна для будівництва і обслуговування житлового будинку, господарських будівель і споруд (присадибна ділянка) яка розташована в с. Стара Жадова, вулиця Цегельна, 8 Сторожинецької міської ради Чернівецького району Чернівецької області та передати гр. Глушкін Настасії Михайлівні безоплатно у власність земельну ділянку з кадастровим номером 7324589500:04:007:0040, площею 0,25 га, для будівництва і обслуговування житлового будинку, господарських будівель і споруд (присадибна ділянка) за адресою: с. Стара Жадова, вулиця Цегельна, 8 (підстава: заява гр. Н.М. Глушкін, що зареєстрована 20.01.2024 року за № 33 (ЦНАП), інформація з Державного реєстру речових прав на нерухоме майно та Реєстру прав власності на нерухоме майно, Державного реєстру Іпотек, Єдиного реєстру заборон відчуження об'єктів нерухомого майна щодо суб'єкта від 23.01.2025 року № 409204279, реєстраційний номер об'єкта нерухомого майна: 3063427573060).

11. Затвердити технічну документацію із землеустрою щодо встановлення (відновлення) меж

земельної ділянки в натурі (на місцевості) для будівництва і обслуговування житлового будинку, господарських будівель і споруд (присадибна ділянка) гр. Гаврилюк Олексій Іванович с. Стара Жадова Сторожинської міської ради Чернівецької області та передати гр. Гаврилюку Олексію Івановичу безоплатно у власність земельну ділянку з кадастровим номером 7324589500:04:002:0420, площею 0,2000 га, для будівництва і обслуговування житлового будинку, господарських будівель і споруд (присадибна ділянка), яка розташована в с. Стара Жадова (підстава: заява гр. О.І. Гаврилюка, що зареєстрована 21.01.2025 року за № 34 (ЦНАП), договір купівлі продажу житлового будинку № 25 від 02.06.1988 року).

12. Затвердити технічну документацію із землеустрою щодо встановлення (відновлення) меж земельної ділянки в натурі (на місцевості) для будівництва і обслуговування житлового будинку, господарських будівель і споруд (присадибна ділянка) гр. Маніліч Альона Іллівна с. Слобода-Комарівці, вул. Садова, 14 Сторожинської міської ради Чернівецької області та передати гр. Маніліч Альоні Іллівні безоплатно у власність земельну ділянку з кадастровим номером 7324588300:01:002:0113, площею 0,2500 га, для будівництва і обслуговування житлового будинку, господарських будівель і споруд (присадибна ділянка), яка розташована за адресою: с. Слобода-Комарівці, вулиця Садова, 14 (підстава: заява гр. О.І. Гаврилюка, що зареєстрована 27.01.2025 року за № 69 (ЦНАП), інформація з Державного реєстру речових прав на нерухоме майно та Реєстру прав власності на нерухоме майно, Державного реєстру Іпотек, Єдиного реєстру заборон відчуження об'єктів нерухомого майна щодо суб'єкта від 28.01.2025 року № 410056703, реєстраційний номер об'єкта нерухомого майна: 330324673245).

13. Затвердити технічну документацію із землеустрою щодо встановлення (відновлення) меж земельної ділянки в натурі (на місцевості) для будівництва і обслуговування житлового будинку, господарських будівель і споруд (присадибна ділянка) гр. Собоку В'ячеслав Євгенович с. Бобівці, вул. Нижня Козаківська, 31 Сторожинської міської ради Чернівецького району Чернівецької області та передати гр. Собку В'ячеславу Євгеновичу безоплатно у власність земельну ділянку з кадастровим номером 7324581000:01:004:0140, площею 0,2500 га, для будівництва і обслуговування житлового будинку, господарських будівель і споруд (присадибна ділянка), яка розташована за адресою: с. Бобівці, вул. Нижня Козаківська, 31 (підстава: заява гр. В.Є. Собка, що зареєстрована 27.01.2025 року за № 68 (ЦНАП), інформація з Державного реєстру речових прав на нерухоме майно та Реєстру прав власності на нерухоме майно, Державного реєстру Іпотек, Єдиного реєстру заборон відчуження об'єктів нерухомого майна щодо суб'єкта від 28.01.2025 року № 410055280, реєстраційний номер об'єкта нерухомого майна: 201864773245).

14. Затвердити технічну документацію із землеустрою щодо встановлення (відновлення) меж земельної ділянки в натурі (на місцевості) для будівництва і обслуговування житлового будинку, господарських будівель і споруд (присадибна ділянка) гр. Мітран Степанія Тодерівна с. Бобівці, вул. Вишнева, 18 Сторожинської міської ради Чернівецького району Чернівецької області та передати гр. Мітран Степанії Тодерівні безоплатно у власність земельну ділянку з кадастровим номером 7324581000:01:001:0251, площею 0,2500 га, для будівництва і обслуговування житлового будинку, господарських будівель і споруд (присадибна ділянка), яка розташована за адресою: с. Бобівці, вул. Вишнева, 18 (підстава: заява гр. С.Т. Мітран, що зареєстрована 27.01.2025 року за № 67 (ЦНАП), інформація з Державного реєстру речових прав на нерухоме майно та Реєстру прав власності на нерухоме майно, Державного реєстру Іпотек, Єдиного реєстру заборон відчуження об'єктів нерухомого майна щодо суб'єкта від 28.01.2025 року № 410054614, реєстраційний номер об'єкта нерухомого майна: 3004771973060).

15. Затвердити технічну документацію із землеустрою щодо встановлення (відновлення) меж земельної ділянки в натурі (на місцевості) Боднарюк Василина Миколаївна для будівництва і обслуговування житлового будинку, господарських будівель і споруд в с. Стара Жадова, вул. Лісничка, 41 Чернівецького

2	<p>Про затвердження технічних документів із землеустрою щодо встановлення (відновлення) меж земельних часток (паїв) в натурі (на місцевості)</p>	<p>району Чернівецької області та передати гр. Боднарюк Василю Миколайовичу безоплатно у власність земельну ділянку з кадастровим номером 7324589500:04:005:0095, площею 0,2500 га, для будівництва і обслуговування житлового будинку, господарських будівель і споруд (присадибна ділянка) за адресою: с. Стара Жадова, вул. Лісничка, 41 (підстава: заява гр. В.М. Боднарюк, що зареєстрована 28.01.2025 року № 78 (ЦНАП), інформація з Державного реєстру речових прав на нерухоме майно та Реєстру прав власності на нерухоме майно, Державного реєстру Іпотек, Єдиного реєстру заборон відчуження об'єктів нерухомого майна щодо суб'єкта від 29.01.2025 року № 410176235, реєстраційний номер майна: 38781011).</p> <p>16. Затвердити технічну документацію із землеустрою щодо встановлення (відновлення) меж земельної ділянки в натурі (на місцевості) гр. Глевчук Георгіна Іллівна для будівництва і обслуговування житлового будинку, господарських будівель і споруд в с. Ропча, вул. Хашдеу Б., 110 а Чернівецького району Чернівецької області та передати гр. Глевчук Георгіні Іллівні безоплатно у власність земельну ділянку з кадастровим номером 7324588000:02:005:0403, площею 0,2500 га, для будівництва і обслуговування житлового будинку, господарських будівель і споруд (присадибна ділянка) за адресою: с. Ропча, вул. Хашдеу Б., 110 а (підстава: заява гр. В.М. Боднарюк, що зареєстрована 28.01.2025 року № 77 (ЦНАП), інформація з Державного реєстру речових прав на нерухоме майно та Реєстру прав власності на нерухоме майно, Державного реєстру Іпотек, Єдиного реєстру заборон відчуження об'єктів нерухомого майна щодо об'єкта нерухомого майна від 29.01.2025 року № 410177566, реєстраційний номер майна: 18249828).</p> <p>1. Затвердити технічну документацію із землеустрою щодо встановлення (відновлення) меж земельної ділянки в натурі (на місцевості) для ведення товарного сільськогосподарського виробництва гр. Демчук Григорій Іванович за межами населеного пункту с. Слобода-Комарівці Чернівецького району Чернівецької області та виділити Демчуку Григорію Івановичу (спадкоємць, згідно рішення Сторожинецького районного суду Чернівецької області у справі № 723/3973/24 від 09.10.2024 р.) земельну ділянку з кадастровим номером 7324588300:01:004:0314, площею 2,6205 га для ведення товарного сільськогосподарського виробництва за межами населеного пункту с. Слобода-Комарівці.</p> <p>2. Затвердити технічну документацію із землеустрою щодо встановлення (відновлення) меж земельних ділянок в натурі (на місцевості) для ведення товарного сільськогосподарського виробництва гр. Кушнір Валентина Михайлівна за межами населеного пункту с. Давидівка Чернівецького району Чернівецької області та виділити Кушнір Валентині Михайлівні (спадкоємць, згідно свідчення про право на спадщину за законом від 21.05.2024 року спадкова справа № 198/2017 зареєстрована в реєстрі за № 803) земельні ділянки з кадастровим номером 7324583000:01:006:0055, площею 0,8158 га та з кадастровим номером 7324583000:01:006:0235, площею 0,4640 га для ведення товарного сільськогосподарського виробництва за межами населеного пункту с. Давидівка.</p> <p>3. Затвердити технічну документацію із землеустрою щодо встановлення (відновлення) меж земельних ділянок в натурі (на місцевості) для ведення товарного сільськогосподарського гр. Киселиця Світлана Степанівна за межами населеного пункту с. Костинці Сторожинецької міської Чернівецького району Чернівецької області та виділити Киселиці Світлані Степанівні (спадкоємць, згідно рішення Сторожинецької міської ради №158-40/2024 від 07.06.2024 року) земельні ділянки з кадастровим номером 7324585500:01:002:0146, площею 0,5500 га, з кадастровим номером 7324585500:01:003:0128, площею 0,1256 га, з кадастровим номером 7324585500:01:002:0147, площею 0,2291 га, для ведення товарного сільськогосподарського виробництва за межами населеного пункту с. Костинці.</p> <p>4. Затвердити технічну документацію із землеустрою щодо встановлення (відновлення) меж земельної ділянки в натурі (на місцевості) для ведення товарного сільськогосподарського виробництва гр. Демчук Марія Василівна за межами населеного пункту с. Нові Бросківці Чернівецького району Чернівецької області та виділити Демчук Марії Василівні (спадкоємць, згідно свідчення про право на спадщину за заповітом від</p>	<p>Підтримати запропонований проєкт рішення</p> <p>За <u>7</u></p> <p>Проти _____</p> <p>Утримався _____</p> <p>Пропозиції:</p>
---	--	---	---

27.06.2024 року спадкова справа № 32/2015 зареєстрована в реєстрі за № 1810) земельну ділянку з кадастровим номером 7324587500:02:003:0032, площею 0,8130 га для ведення товарного сільськогосподарського виробництва за межами населеного пункту с. Нові Бросківці

5. Затвердити технічну документацію із землеустрою щодо встановлення (відновлення) меж земельної ділянки в натурі (на місцевості) для ведення товарного сільськогосподарського виробництва гр. Івончак Марія Захарівна за межами населеного пункту с. Слобода-Комарівці Сторожинецької міської ради Чернівецького району Чернівецької області та виділити Івончак Марії Захарівні (власниці сертифікату на право на земельну частку (пай) серії ЧВ № 0048359) земельну ділянку з кадастровим номером 7324588300:01:004:0312, площею 2,1696 га для ведення товарного сільськогосподарського виробництва за межами населеного пункту с. Слобода-Комарівці.

6. Затвердити технічну документацію із землеустрою щодо встановлення (відновлення) меж земельної ділянки в натурі (на місцевості) Прінковській Оксані Миколаївні для ведення товарного сільськогосподарського виробництва розташовані с. Нові Бросківці Чернівецького району Чернівецької області та виділити Прінковській Оксані Миколаївні (спадкоємцях, згідно свідоцтва про право на спадщину за заповітом від 17.11.2023 року спадкова справа № 3/2022 зареєстрована в реєстрі за № 3203) земельну ділянку з кадастровим номером 7324587500:02:003:0039, площею 0,8467 га для ведення товарного сільськогосподарського виробництва с. Нові Бросківці.

7. Затвердити технічну документацію із землеустрою щодо встановлення (відновлення) меж земельної ділянки в натурі (на місцевості) гр. Боднар Георгію Івановичу для ведення товарного сільськогосподарського виробництва на території Ропчанської сільської ради Чернівецького району Чернівецької області та виділити Боднару Георгію Івановичу (спадкоємцях, згідно рішення Сторожинецького районного суду Чернівецької області у справі № 723/5135/24 від 11.09.2024 р) земельну ділянку з кадастровим номером 7324588000:01:001:0439, площею 1,1367 га для ведення товарного сільськогосподарського виробництва с. Ропча.

8. Затвердити технічну документацію із землеустрою щодо встановлення (відновлення) меж земельної ділянки в натурі (на місцевості) для ведення товарного сільськогосподарського виробництва гр. Головка Степан Іванович за межами населеного пункту с. Ропчи Чернівецького району Чернівецької області та виділити Головці Степану Івановичу (власнику сертифікату на право на земельну частку (пай) серії ЧВ № 0051339) земельну ділянку з кадастровим номером 7324588000:02:004:0542, площею 0,6829 га для ведення товарного сільськогосподарського виробництва за межами населеного пункту с. Ропча.

9. Затвердити технічну документацію із землеустрою щодо встановлення (відновлення) меж земельної ділянки в натурі (на місцевості) для ведення товарного сільськогосподарського виробництва (01.01) гр. Репчук Ірина Михайлівна гр. Команюк Зіновія Павлівна в с. Банілів-Підгірний Чернівецького району Чернівецької області та виділити Репчук Ірині Михайлівні та Команюк Зіновії Павлівні (спадкоємцях, згідно свідоцтва про право на спадщину за законом від 15.10.2023 року спадкова справа № 01/2013 зареєстрована в реєстрі за № 3761, ухвала Сторожинецького районного суду Чернівецької області у справі № 2-84 від 24.02.2009 р.) у спільну сумісну власність по 1/2 частці земельну ділянку з кадастровим номером 7324580500:01:001:0114, площею 0,5193 га для ведення товарного сільськогосподарського виробництва за межами населеного пункту с. Банілів-Підгірний.

10. Затвердити технічну документацію із землеустрою щодо встановлення (відновлення) меж земельної ділянки в натурі (на місцевості) гр. Бурла Марії Іванівні для ведення товарного сільськогосподарського виробництва на території Панківської сільської ради Чернівецького району Чернівецької області та виділити Бурлі Марії Іванівні (спадкоємцях, згідно рішення Сторожинецького районного суду Чернівецької області у справі № 723/2444/24 від 31.07.2023 р.) земельну ділянку з

кадастровим номером 7324584500:01:001:0180, площею 0,6671 га для ведення товарного сільськогосподарського виробництва с. Панка.

11. Затвердити технічну документацію із землеустрою щодо встановлення (відновлення) меж земельної ділянки в натурі (на місцевості) для ведення товарного сільськогосподарського виробництва гр. Косован Анатолій Олексійович за межами населеного пункту с. Слобода-Комарівці Чернівецького району Чернівецької області та виділити Косовану Анатолію Олексійовичу (спадкоємцях, згідно свідоцтва про право на спадщину за законом від 21.02.2024 року спадкова справа № 130/2020 зареєстрована в реєстрі за № 288) земельну ділянку з кадастровим номером 7324588300:01:001:0168, площею 2,1587 га для ведення товарного сільськогосподарського виробництва за межами населеного пункту с. Слобода-Комарівці.

12. Затвердити технічну документацію із землеустрою щодо встановлення (відновлення) меж земельної ділянки в натурі (на місцевості) Боднарюк Галині Григорівні для ведення товарного сільськогосподарського виробництва, розташованій за межами с. Стара Жадова, Чернівецького району, Чернівецької області та виділити Боднарюк Галині Григорівні (спадкоємцях, згідно рішення Сторожинецького районного суду Чернівецької області у справі № 723/3398/24 від 14.10.2024 р.) земельну ділянку з кадастровим номером 7324589500:03:001:0053, площею 2,8562 га для ведення товарного сільськогосподарського виробництва за межами с. Стара Жадова, урочище «Коло Марушки».

13. Затвердити технічну документацію із землеустрою щодо встановлення (відновлення) меж земельних ділянок в натурі (на місцевості) для ведення товарного сільськогосподарського виробництва гр. Юрчук Лідія Тодорівна за межами населеного пункту с. Давидівка Чернівецького району Чернівецької області та виділити Юрчук Лідії Тодорівні (спадкоємцях, згідно рішення Сторожинецького районного суду Чернівецької області у справі № 723/3158/24 від 19.09.2024 р.) земельні ділянки з кадастровим номером 7324583000:01:006:0017, площею 1,8557 га та з кадастровим номером 7324583000:01:006:0027, площею 1,8557 га для ведення товарного сільськогосподарського виробництва за межами населеного пункту с. Давидівка.


14. Затвердити технічну документацію із землеустрою щодо встановлення (відновлення) меж земельної ділянки в натурі (на місцевості) для ведення товарного сільськогосподарського виробництва гр. Щербан Стефанія Іллівна за межами населеного пункту с. Стара Жадова, Чернівецького району Чернівецької області та виділити Щербан Стефанії Іллівні (спадкоємцях, згідно свідоцтва про право на спадщину за законом від 01.005.2016 року спадкова справа № 2/2016 зареєстрована в реєстрі за № 188) земельну ділянку з кадастровим номером 7324589500:01:003:0121, площею 2,8563 га для ведення товарного сільськогосподарського виробництва за межами населеного пункту с. Стара Жадова.

15. Затвердити технічну документацію із землеустрою щодо встановлення (відновлення) меж земельних ділянок в натурі (на місцевості) для ведення товарного сільськогосподарського виробництва гр. Киричу Георгіна Олександрівна за межами населеного пункту с. Рогичі Чернівецького району Чернівецької області та виділити Киричу Георгіні Олександрівні (спадкоємцях, згідно рішення Сторожинецького районного суду Чернівецької області у справі № 723/2773/21 від 02.02.2024 р.) по 1/2 частці земельні ділянки з кадастровим номером 7324588000:02:004:0532, площею 0,6951 га, з кадастровим номером 7324588000:02:004:0533, площею 0,7070 га та з кадастровим номером 7324588000:02:004:0534, площею 0,7395 га для ведення товарного сільськогосподарського виробництва за межами населеного пункту с. Рогича.

15. Затвердити технічну документацію із землеустрою щодо встановлення (відновлення) меж земельної ділянки в натурі (на місцевості) для ведення товарного сільськогосподарського виробництва гр. Сумарюк Світлана Іванівна за межами населеного пункту м. Сторожинець, Чернівецького району Чернівецької області та виділити Сумарюк Світлані Іванівні (спадкоємцях, згідно рішення Сторожинецького


	3	<p>Про затвердження проекту землеустрою щодо відведення ділянок цільове призначення змінюється</p>	<p>районного суду Чернівецької області у справі № 723/3142/24 від 16.09.2024 р.) земельну ділянку з кадастровим номером 7324510100:02:004:0235, площею 1,8000 га для ведення товарного сільськогосподарського виробництва за межами населеного пункту м. Сторожиниць.</p> <p>16. Затвердити технічну документацію із землеустрою щодо встановлення (відновлення) меж земельної ділянки в натурі (на місцевості) для ведення товарного сільськогосподарського виробництва гр. Шкраба Віталій Ілліч за межами населеного пункту с. Банилів-Підгірний Сторожиницької міської ради Чернівецького району Чернівецької області та виділити Шкрабі Віталію Іллічу (лист-відповідь від Чернівецької районної військової адміністрації від 29.10.2024 № 01-29/21-1498, що підтверджує факт видачі сертифікату на право на земельну частку (пай) серії ЧВ № 0156429 на ім'я Шкраба Віталія Ілліча) земельну ділянку з кадастровим номером 7324580500:01:001:2356, площею 1,0205 га для ведення товарного сільськогосподарського виробництва за межами населеного пункту с. Банилів-Підгірний.</p> <p>1. Затвердити проект землеустрою щодо відведення земельної ділянки, приватної власності, Демчука Валентина Івановича, цільове призначення якої змінюється із земель «01.01 - для ведення товарного сільськогосподарського виробництва» на землі «02.01 Для будівництва і обслуговування житлового будинку, господарських будівель і споруд» за межами с. Рогача, Сторожиницької ОТГ, Чернівецького району, площею 1,56 га, що знаходиться за межами с. Рогача, Сторожиницької ОТГ, 7324588000:01:001:0414, площею 1,56 га, що знаходиться за межами с. Рогача, Сторожиницької ОТГ, Чернівецького району, Чернівецької області і належить Демчуку Валентину Івановичу (підстава: заява Демчука В.І № 5 від 09.01.2025 року, витяг з Державного реєстру речових прав від 30.07.2024 року № 388828408, реєстраційний номер об'єкта нерухомого майна: 2927933273245).</p> <p>2. Затвердити проект землеустрою щодо відведення земельної ділянки, приватної власності, Зварич Наталі Василівни, цільове призначення якої змінюється із земель «для ведення особистого селянського господарства» на землі «02.01 - для будівництва і обслуговування житлового будинку, господарських будівель і споруд» в м.Сторожиниць вул. Вишнева, Чернівецького району, Чернівецької області та змінити цільове призначення земельної ділянки з кадастровим номером 7324510100:01:004:0836, площею 0,10 га, що знаходиться в м. Сторожиниць по вул. Вишневій, Чернівецького району, Чернівецької області і належить Зварич Наталі Василівні (підстава: заява Зварич Н.В. № 15 від 14.01.2025 року, витяг з Державного реєстру речових прав від 16.05.2024 року № 378916576, реєстраційний номер об'єкта нерухомого майна: 2132428973245).</p> <p>3. Затвердити проект землеустрою щодо відведення земельної ділянки, цільове призначення якої змінюється із земель для ведення товарного сільськогосподарського виробництва у землі для будівництва і обслуговування житлового будинку, господарських будівель і споруд (присадибна ділянка) гр. Берсан Людмила Іванівна за межами с. Панка Чернівецького району Чернівецької області та змінити цільове призначення земельної ділянки з кадастровим номером 7324584500:02:001:0713, площею 0,25 га, що знаходиться в с. Панка і яка належить Берсан Людмилі Іллівні (підстава: заява Берсан Л.І. № 61 від 23.01.2025 року, витяг з Державного реєстру речових прав від 15.04.2024 року № 374330862, реєстраційний номер об'єкта нерухомого майна: 2524762173060).</p> <p>4. Затвердити проект землеустрою щодо відведення земельної ділянки, цільове призначення якої змінюється із земель для будівництва та обслуговування будівель торгівлі у землі для іншого сільськогосподарського призначення Сторожиницька міська рада м.Сторожиниць, вул.Клинівська, 50-А</p>	<p>Підтримати запропонований проєкт рішення За <u>4</u> Проти _____ Утримався _____ Пропозиції: _____</p>
--	---	--	--	---

	<p>Чернівецького району Чернівецької області та змінити цільове призначення земельної ділянки з кадастровим номером 7324510100:03:002:0039, площею 0,2994 га, що знаходиться в м. Сторожинь, вул.Клинівська, 50-А і яка належить Територіальній громаді в особі Сторожиньської міської ради, Чернівецького району, Чернівецької області (підстава: заява Алексюка В.Д. № 9 від 14.01.2025 року, витяг з Державного реєстру речових прав від 09.12.2024 року № 407104826, реєстраційний номер об'єкта нерухомого майна: 3058601373245).</p> <p>5. Затвердити проект землеустрою щодо відведення земельної ділянки, приватної власності, цільове призначення якої змінюється із земель призначених для ведення товарного сільськогосподарського виробництва на землі для будівництва і обслуговування житлового будинку, господарських будівель і споруд (присадибна ділянка), що знаходиться в с. Ропча Чернівецького району, Чернівецької області Серман Домініка Іванівна, та змінити цільове призначення земельної ділянки з кадастровим номером 7324588000:01:001:0070, площею 1,1404 га, що знаходиться в с. Ропча, Чернівецького району, Чернівецької області і належить Серман Домніці Іванівні (підстава: заява Серман Д.І. від 04.12.2024 року, витяг з Державного реєстру речових прав від 04.10.2021 року № 277933349, реєстраційний номер об'єкта нерухомого майна: 2471024773060).</p>	<p>Підтримати запропонований проект рішення</p> <p>За <u>7</u></p> <p>Проти _____</p> <p>Утримався _____</p> <p>Пропозиції: _____</p>
<p>4. Про надання згоди на продаж земельної ділянки</p>	<p>1. Надати згоду на продаж Мотку Андрію Михайловичу земельної ділянки з кадастровим номером 7324580500:03:004:0513, площею 0,0750 га, із цільовим призначенням для розміщення та експлуатації основних, підсобних і допоміжних будівель та споруд підприємств переробної, машинобудівної та іншої промисловості, включаючи об'єкти оброблення відходів, зокрема із енергогенеруючим блоком, що розташована за адресою: с. Банлів-Підгірний по вул. Довбуша, 3-К (підстава: заява Мотка А.М. № 04 від 08.01.2025 року, інформація з Державного реєстру речових прав на нерухоме майно та Реєстру прав власності на нерухоме майно, Державного реєстру Іпотек, Єдиного реєстру заборон відчуження об'єктів нерухомого майна щодо об'єкта нерухомого майна від 27.01.2025 р. № 409691982).</p> <p>2. Запропонувати Мотку Андрію Михайловичу укласти договір про оплату авансового внеску в рахунок оплати ціни земельної ділянки та у місячний термін (з дня набрання чинності цим рішенням) сплатити авансовий внесок за придбання земельної ділянки в розмірі 10 000 гривень.</p> <p>3. Доручити виконавчому комітету Сторожиньської міської ради замовити проведення експертної грошової оцінки земельної ділянки зазначеної в п.1 даного рішення та подати на сесію міської ради для затвердження.</p>	<p>Підтримати запропонований проект рішення</p> <p>За <u>6</u></p> <p>Проти _____</p> <p>Утримався <u>1</u></p> <p>Пропозиції: _____</p>
<p>5. Про розгляд заяви щодо передачі земельної ділянки в оренду</p>	<p>1. Передати Сіваку Володимирі Карловичу в оренду земельну ділянку з кадастровим номером 7324510100:04:002:0251 площею 0,1735 га для розміщення та експлуатації основних, підсобних і допоміжних будівель і споруд підприємств переробної, машинобудівної та іншої промисловості, яка розташована за адресою: м. Сторожинь, вулиця Польова, 2Б, терміном на <u>5</u> років та встановити орендну плату в розмірі <u>5</u> % від нормативної грошової оцінки земельної ділянки на рік (підстава: заява Сівака В.К. зареєстрована 23.01.2025 р. за № 62 (ЦНАП), витяг з Державного реєстру речових прав від 09.08.2018 року № 133770532, реєстраційний об'єкт нерухомого майна 1618185773245).</p>	<p>Підтримати запропонований проект рішення</p> <p>За <u>7</u></p> <p>Проти _____</p> <p>Утримався _____</p> <p>Пропозиції: _____</p>
<p>6. Про включення земельних ділянок до переліку земельних ділянок, з продажу права власності на них на земельних торгах у</p>	<p>1. Затвердити проект землеустрою щодо відведення земельної ділянки комунальної власності для будівництва та обслуговування будівель торгівлі, яка розташована по вул. Головна в с.Стара Жадова, Чернівецького району, Чернівецької області.</p> <p>1.1. Начальнику відділу земельних відносин Сторожиньської міської ради А.ВІТЮКУ забезпечити реєстрацію права комунальної власності на земельну ділянку з кадастровим номером _____</p>	<p>Підтримати запропонований проект рішення</p> <p>За <u>7</u></p> <p>Проти _____</p> <p>Утримався _____</p> <p>Пропозиції: _____</p>

<p>форми аукціону</p>	<p>7324589500:04:002:0396, площею 0,0365 га, в Державному реєстрі речових прав нерухоме майно.</p> <p>1.2. Включити земельну ділянку з кадастровим номером 7324589500:04:002:0396, площею 0,0365 га, цільове призначення: 03.07 - для будівництва та обслуговування будівель торгівлі, яка розташована в с. Стара Жадова по вул. Головній в перелік земельних ділянок, право власності на які виставляються на земельні торги окремими лотами.</p> <p>1.3. Надати дозвіл виконавчому комітету Сторожинської міської ради на замовлення експертної грошової оцінки земельної ділянки з кадастровим номером 7324589500:04:002:0396, площею 0,0365 га, цільове призначення: 03.07 - для будівництва та обслуговування будівель торгівлі, яка розташована в с. Стара Жадова по вул. Головній, та подати її на сесію Сторожинської міської ради для затвердження.</p> <p>2. Затвердити проект землеустрою щодо виведення земельної ділянки комунальної власності для будівництва та обслуговування будівель торгівлі, яка розташована по вул. Головна в с.Стара Жадова, Чернівецького району, Чернівецької області.</p> <p>2.1. Начальнику відділу земельних відносин Сторожинської міської ради А.ВІТЮКУ забезпечити реєстрацію права комунальної власності на земельну ділянку з кадастровим номером 7324589500:04:002:0411, площею 0,0530 га, в Державному реєстрі речових прав нерухоме майно.</p> <p>2.2. Включити земельну ділянку з кадастровим номером 7324589500:04:002:0411, площею 0,0530 га, цільове призначення: 03.07 - для будівництва та обслуговування будівель торгівлі, яка розташована в с. Стара Жадова по вул. Головній в перелік земельних ділянок, право власності на які виставляються на земельні торги окремими лотами.</p> <p>2.3. Надати дозвіл виконавчому комітету Сторожинської міської ради на замовлення експертної грошової оцінки земельної ділянки з кадастровим номером 7324589500:04:002:0411, площею 0,0530 га, цільове призначення: 03.07 - для будівництва та обслуговування будівель торгівлі, яка розташована в с. Стара Жадова по вул. Головній, та подати її на сесію Сторожинської міської ради для затвердження.</p> <p>3. Затвердити проект землеустрою щодо виведення земельної ділянки комунальної власності для будівництва та обслуговування будівель торгівлі, яка розташована по вул. Головна в с.Стара Жадова, Чернівецького району, Чернівецької області.</p> <p>3.1. Начальнику відділу земельних відносин Сторожинської міської ради А.ВІТЮКУ забезпечити реєстрацію права комунальної власності на земельну ділянку з кадастровим номером 7324589500:04:002:0397, площею 0,1709 га, в Державному реєстрі речових прав нерухоме майно.</p> <p>3.2. Включити земельну ділянку з кадастровим номером 7324589500:04:002:0397, площею 0,1709 га, цільове призначення: 03.07 - для будівництва та обслуговування будівель торгівлі, яка розташована в с. Стара Жадова по вул. Головній в перелік земельних ділянок, право власності на які виставляються на земельні торги окремими лотами.</p> <p>3.3. Надати дозвіл виконавчому комітету Сторожинської міської ради на замовлення експертної грошової оцінки земельної ділянки з кадастровим номером 7324589500:04:002:0397, площею 0,1709 га, цільове призначення: 03.07 - для будівництва та обслуговування будівель торгівлі, яка розташована в с. Стара Жадова по вул. Головній, та подати її на сесію Сторожинської міської ради для затвердження.</p>
<p>7. Про надання дозволу на виготовлення технічної документації із землеустрою щодо інвентаризації земель комунальної власності</p>	<p>1. Надати дозвіл виконавчому комітету Сторожинської міської ради на виготовлення технічної документації із землеустрою щодо інвентаризації земельної ділянки з кадастровим номером 7324588300:01:004:0054, площею 3,543 га, для будівництва та обслуговування будівель освіти в с. Слобода-Комарівці (підстава: службову записку начальника відділу земельних відносин Сторожинської міської ради Аркадія Вітюка від 28.01.2025 року за №338/01-19).</p>
<p>Підтримати запропонований проект рішення За <u>7</u> Проти _____ Утримався _____ Проголошено: _____</p> 	

8	<p>Про розгляд заяви Федорюка М.Т.</p>	<p>1. Припинити достроково дію Договору оренди землі від 14.03.2019 року, укладеного між Федорюком Михайлом Тодоровичем та Сторожинською міською радою, (зарєстрований 25.03.2019 року у Державному реєстрі речових прав), земельна ділянка площею 0,0602 га, кадастровий номер 7324581000:01:001:0148, розташована в с. Бобівці по вул. Вишневій, 1В (підстава: заява Федорюка М.Т. від 24.01.2025 року за №66, інформація з Державного реєстру речових прав на нерухоме майно та Реєстру прав власності на нерухоме майно, Державного реєстру Іпотек, Єдиного реєстру заборон відчуження об'єктів нерухомого майна щодо об'єкта нерухомого майна щодо розташована в с. Бобівці по вул. Вишневій, 1В (підстава: заява Федорюка М.Т. від 24.01.2025 року за №66, інформація з Державного реєстру речових прав на нерухоме майно та Реєстру прав власності на нерухоме майно, Державного реєстру Іпотек, Єдиного реєстру заборон відчуження об'єктів нерухомого майна щодо об'єкта нерухомого майна щодо 28.01.2025 року №410053172).</p> <p>2. Передати Федорюку Михайлу Тодоровичу безоплатно у власність земельну ділянку з кадастровим номером 7324581000:01:001:0148, площею 0,0602 га, для індивідуального садівництва в с. Бобівці по вул. Вишневій, 1-В (підстава: заява Федорюка М.Т. від 24.01.2025 року за №66, інформація з Державного реєстру речових прав на нерухоме майно та Реєстру прав власності на нерухоме майно, Державного реєстру Іпотек, Єдиного реєстру заборон відчуження об'єктів нерухомого майна щодо об'єкта нерухомого майна щодо 28.01.2025 року №410053172).</p>	<p>Підтримати запропонований проєкт рішення За <u>6</u> Проти _____ Утримався <u>1</u> Проголошено:</p>
9	<p>Про внесення змін до рішення Сторожинської міської ради</p>	<p>1. Внести зміни до пункту 8 рішення XLIII позачергової сесії VIII скликання Сторожинської міської ради від 11.10.2024 року №257-43/2024 «Про затвердження технічних документів із землеустрою щодо встановлення (відновлення) меж земельних часток (паїв) в натурі (на місцевості) та виділення їх громадянам» змінюючи площу земельної ділянки з «1,18» на «1,80» у зв'язку із допущенням технічної помилки в рішенні.</p> <p>2. Внести зміни до пункту 10 рішення XLVI позачергової сесії VIII скликання сесії Сторожинської міської ради від 19.12.2024 року №385-46/2024 «Про надання дозволу на виготовлення технічної документації із землеустрою щодо інвентаризації земель комунальної власності» замінивши вулицю «Воробкевича» на вулицю «Даринська» у зв'язку із допущенням технічної помилки в рішенні.</p> <p>3. Внести зміни до пункту 9 рішення XLIII позачергової сесії VIII скликання сесії Сторожинської міської ради від 11.10.2024 року №274-43/2024 «Про надання дозволу на виготовлення технічної документації із землеустрою щодо інвентаризації земель комунальної власності» замінивши вулицю «Полянській» на вулицю «Івана Вайтана» у зв'язку із допущенням технічної помилки в рішенні.</p> <p>4. Внести зміни до пункту 10 рішення XLIII позачергової сесії VIII скликання сесії Сторожинської міської ради від 11.10.2024 року №274-43/2024 «Про надання дозволу на виготовлення технічної документації із землеустрою щодо інвентаризації земель комунальної власності» замінивши текст «с.Дібрівка по вул.Полянській» на текст «с.Нова Жадова по вул. Станівецькій» у зв'язку із допущенням технічної помилки в рішенні.</p> <p>5. Внести зміни до пункту 11 рішення XLIII позачергової сесії VIII скликання сесії Сторожинської міської ради від 11.10.2024 року №274-43/2024 «Про надання дозволу на виготовлення технічної документації із землеустрою щодо інвентаризації земель комунальної власності» замінивши текст «с.Дібрівка по вул.Полянській» на текст «с.Нова Жадова по вул. Станівецькій» у зв'язку із допущенням технічної помилки в рішенні.</p>	<p>Підтримати запропонований проєкт рішення За <u>7</u> Проти _____ Утримався _____ Проголошено:</p>
10	<p>Про затвердження звіту про експертну грошову оцінку земельної ділянки та її продаж</p>	<p>1. Затвердити Звіт про експертну грошову оцінку земельної ділянки для будівництва та обслуговування будівель торгівлі по вул. Чернівецька, 82В в м. Сторожинь, Чернівецького р-ну Чернівецької обл., яка підлягає передачі у власність (шляхом викупу) (звіт додається), (земельна ділянка з кадастровим номером 7324510100:02:001:0334).</p> <p>2. Продати Тікану Петру Івановичу земельну ділянку з кадастровим номером 7324510100:02:001:0334, площею 0,0565 га для будівництва та обслуговування будівель торгівлі за адресою: м. Сторожинь, вул. Чернівецька, 82В, встановивши ціну продажу в розмірі 247024 (двісті сорок сім тисяч двадцять чотири) гривні.</p>	<p>Підтримати запропонований проєкт рішення За <u>6</u> Проти _____ Утримався <u>1</u> Проголошено: <i>Грегор 29.5000</i> <i>За-5</i> <i>Утримався-2</i></p>


	<p>3. Урахованим вже сплаченого авансового внеску в розмірі 10000 (десять тисяч) гривень, оплаті підлягає сума у розмірі 237024 (двісті тридцять сім тисяч двадцять чотири) гривні, яка повинна бути сплачена на розрахунковий рахунок міської ради до <u>01.05.2025</u> року.</p> <p>3. Уповноважити міського голову Матейчука І.Г., а на період відсутності (відпустки, відрядження, тимчасової непрацездатності) уповноважити секретаря міської ради Бойчука Д.О., на підписання договору купівлі-продажу земельної ділянки зазначеної в пункті 2 цього рішення.</p>	<p>Підтримати запропонований проєкт рішення</p> <p>За _____</p> <p>Проти _____</p> <p>Утримався _____</p> <p>Проголосив: _____</p>
<p>11 Про надання дозволу на виготовлення технічних документів із землеустрою щодо встановлення (відновлення) меж земельних часток (паїв) в натурі (на місцевості)</p>	<p>3. Урахованим вже сплаченого авансового внеску в розмірі 10000 (десять тисяч) гривень, оплаті підлягає сума у розмірі 237024 (двісті тридцять сім тисяч двадцять чотири) гривні, яка повинна бути сплачена на розрахунковий рахунок міської ради до <u>01.05.2025</u> року.</p> <p>3. Уповноважити міського голову Матейчука І.Г., а на період відсутності (відпустки, відрядження, тимчасової непрацездатності) уповноважити секретаря міської ради Бойчука Д.О., на підписання договору купівлі-продажу земельної ділянки зазначеної в пункті 2 цього рішення.</p> <p>1. Надати дозвіл Головатій Надії Михайлівні на розроблення технічної документації із землеустрою щодо встановлення (відновлення) меж земельної частки (паю) в натурі (на місцевості), розміром 1,52 в умовних кадастрових гектарах, для ведення товарного сільськогосподарського виробництва в м. Сторожиньці, Чернівецького району, Чернівецької області (підстава: заява Головатой Н.М. зареєстрована 13.01.2025 року за № 11 (ЦНАП), свідоцтво про право на спадщину за заповітом від 04.09.2004 року серії НТН № 719230).</p> <p>2. Надати дозвіл Бучачській Вікторії Іванівні на розроблення технічної документації із землеустрою щодо встановлення (відновлення) меж земельної частки (паю) в натурі (на місцевості), розміром 2,10 в умовних кадастрових гектарах, для ведення товарного сільськогосподарського виробництва в с. Комарівці, Чернівецького району, Чернівецької області (підстава: заява Бучачської В.І. зареєстрована 23.12.2024 року за № 1177 (ЦНАП), с. сертифікат на право на земельну частку (пай) серії ЧВ № 0047952).</p> <p>3. Надати дозвіл Леонтію Григорію Олексійовичу на розроблення технічної документації із землеустрою щодо встановлення (відновлення) меж земельної частки (паю) в натурі (на місцевості), розміром 2,10 в умовних кадастрових гектарах, для ведення товарного сільськогосподарського виробництва в с. Комарівці, Чернівецького району, Чернівецької області (підстава: заява Леонтія Г.О. зареєстрована 23.12.2024 року за № 1176 (ЦНАП), рішення Сторожиньського районного суду Чернівецької області від 03.04.2024 р. у справі № 723/841/24, сертифікат на право на земельну частку (пай) серії ЧВ № 0048080).</p> <p>4. Надати дозвіл Цері Віоріці Стефанівні на розроблення технічної документації із землеустрою щодо встановлення (відновлення) меж земельної частки (паю) в натурі (на місцевості), розміром 1,35 в умовних кадастрових гектарах, для ведення товарного сільськогосподарського виробництва в с. Нові Бросківці, Чернівецького району, Чернівецької області (підстава: заява Цері В.С. зареєстрована 15.01.2025 року за № 17 (ЦНАП), рішення Сторожиньського районного суду Чернівецької області від 03.11.2024 р. у справі № 723/3139/24).</p> <p>5. Надати дозвіл Никифоряк Тетені Олексіївні на розроблення технічної документації із землеустрою щодо встановлення (відновлення) меж земельної частки (паю) в натурі (на місцевості), розміром 1,35 в умовних кадастрових гектарах, для ведення товарного сільськогосподарського виробництва в с. Нові Бросківці, Чернівецького району, Чернівецької області (підстава: заява Никифоряк Т.О. зареєстрована 17.01.2025 року за № 22 (ЦНАП), свідоцтво про право на спадщину за заповітом серії НТМ № 843267 від 20.08.2024 року, сертифікат на право на земельну частку (пай) серії ЧВ № 0186375).</p> <p>6. Надати дозвіл Сакало Людмилі Іллівні на розроблення технічної документації із землеустрою щодо встановлення (відновлення) меж земельної частки (паю) в натурі (на місцевості), розміром 0,86 в умовних кадастрових гектарах, для ведення товарного сільськогосподарського виробництва в с. Костинці, Чернівецького району, Чернівецької області (підстава: заява Сакало Л.І. зареєстрована 17.12.2024 року за № 1162 (ЦНАП), рішення Сторожиньського районного суду Чернівецької області від 16.09.2024 р. у справі № 723/3145/24, , сертифікат на право на земельну частку (пай) серії ЧВ № 0198337).</p> <p>7. Надати дозвіл Сакало Людмилі Іллівні на розроблення технічної документації із землеустрою щодо встановлення (відновлення) меж земельної частки (паю) в натурі (на місцевості), розміром 0,86 в умовних кадастрових гектарах, для ведення товарного сільськогосподарського виробництва в с. Костинці,</p>	



	<p>Чернівецького району, Чернівецької області (підстава: заява Сакало Л.І. зареєстрована 17.12.2024 року за № 1163 (ЦНАП), рішення Сторожинського районного суду Чернівецької області від 16.09.2024 р. у справі № 723/3145/24, , сертифікат на право на земельну частку (пай) серії ЧВ № 0198336).</p> <p>8. Надати дозвіл Мегеден Наталії Іванівні на розроблення технічної документації із землеустрою щодо встановлення (відновлення) меж земельної частки (паю) в натурі (на місцевості), розміром 1,58 в умовних кадастрових гектарах, для ведення товарного сільськогосподарського виробництва в с. Давидівка, Чернівецького району, Чернівецької області (підстава: заява Мегеден Н.І. зареєстрована 27.01.2025 року за № 73 (ЦНАП, сертифікат на право на земельну частку (пай) серії ЧВ № 0148954, рішення Сторожинського районного суду Чернівецької області від 20.12.2024 р. у справі № 723/5133/24).</p>	<p>Підтримати запропонований проект рішення За <u>7</u> Проти _____ Утримався _____ Проголошено:</p>
<p>12</p> <p>Про розгляд заяв про затвердження проектів землеустрою щодо відведення земельних ділянок та передачу їх в оренду</p>	<p>1. Затвердити проект землеустрою щодо відведення земельної ділянки в оренду гр. Букатці Світлані Петрівні 01.07 для городництва по вулиці Якобашвілі в межах м. Сторожинець, Чернівецького району Чернівецької області.</p> <p>1.1. Передати Букатці Світлані Петрівні в оренду, терміном на <u>5</u> років земельну ділянку з кадастровим номером 7324510100:01:004:0867, площею 0,0814 га, для городництва, яка знаходиться в м. Сторожинець, по вулиці Якобашвілі, встановивши орендну плату в розмірі <u>12</u> % від нормативної грошової оцінки земельної ділянки на рік (підстава: заява Букатки С.П. від 17.01.2025 року за № 23 (ЦНАП)).</p> <p>2. Затвердити проект землеустрою щодо відведення земельної ділянки на умовах оренди для сінокосіння та випасання худоби (код згідно КВЦПЗ – 01.08) гр. Гурей Юрій Дмитрович с. Комарівці Сторожинської міської ради..</p> <p>2.1. Передати Гурею Юрію Дмитровичу в оренду, терміном на <u>7</u> роки земельну ділянку з кадастровим номером 7324510100:02:003:0123, площею 0,4453 га, для сінокосіння та випасання худоби в с. Комарівці, Чернівецького району Чернівецької області, встановивши орендну плату в розмірі <u>10</u> % від нормативної грошової оцінки земельної ділянки на рік (підстава: заява Гурея Ю.Д. від 14.01.2025 року за № 16 (ЦНАП)).</p>	<p>Підтримати запропонований проект рішення За <u>7</u> Проти _____ Утримався _____ Проголошено:</p>
<p>13</p> <p>Про розгляд звернень з приводу надання дозволів на розроблення проектів землеустрою щодо відведення земельних ділянок в оренду</p>	<p>1. Надати дозвіл Ангелушу Анатолію Михайловичу на розроблення проекту землеустрою щодо відведення, на умовах оренди, земельної ділянки орієнтовною площею 0,21 га для розміщення та експлуатації основних, підсобних і допоміжних будівель та споруд підприємств переробної, машинобудівної та іншої промисловості в м. Сторожинець, по провулку О. Кобилянської, 25 (підстава: заява Ангелуша А.М., що зареєстрована 13.01.2025 р. за № 8 (відділ документообігу та контролю), договір купівлі-продажу серії ВВЕ № 311189 від 27.07.2004 року, витяг про реєстрацію права власності на нерухоме майно від 28.07.2004 року № 4281700, реєстраційний номер 6614042).</p> <p>2. Надати дозвіл Палагнюку Михайлу Дмитровичу на розроблення проекту землеустрою щодо відведення, на умовах оренди, земельної ділянки орієнтовною площею 0,07 га для іншого сільськогосподарського призначення в с. Дібрівка, по вулиці Молодіжній, 20а (підстава: заява Палагнюка М.Д., що зареєстрована 16.01.2025 р. за № 20 (ЦНАП), витяг з Державного реєстру речових прав на нерухоме майно про реєстрацію права власності № 260512819 від 08.06.2021 року, реєстраційний номер об'єкта нерухомого майна 2379811573245).</p> <p>3. Надати дозвіл ТзОВ «ТРАНССЕРВІС-БУКОВИНА» (ЄРДПОУ 41930572) на розроблення проекту землеустрою щодо відведення, на умовах оренди, земельної ділянки орієнтовною площею 0,15 га для розміщення та експлуатації основних, підсобних і допоміжних будівель та споруд підприємств переробної, машинобудівної та іншої промисловості в м. Сторожинець, по провулку О. Кобилянської, 2Л (підстава: клопотання ТзОВ «ТРАНССЕРВІС-БУКОВИНА», що зареєстроване 13.05.2025 р. за № 107/01-19 (відділ документообігу та контролю), витяг з Державного реєстру речових прав на нерухоме майно про реєстрацію права власності № 114056227 від 15.02.2018 року, реєстраційний номер об'єкта нерухомого майна 1347446673245).</p>	<p>Підтримати запропонований проект рішення За <u>7</u> Проти _____ Утримався _____ Проголошено:</p>

<p>14</p> <p>Про включення земельної ділянки до переліку земельних ділянок, права на які виставляються на земельні торги окремими лотами та затвердження умов проведення земельних торгів у формі електронного аукціону по передачі в оренду з кадастровим номером 7324588300:01:004:0298 площею 16,1955 га</p>	<p>1. Включити земельну ділянку з кадастровим номером 7324588300:01:004:0298 площею 16,1955 га, цільове якої призначення: 01.01. для ведення товарного сільськогосподарського виробництва, яка розташована в с. Слобода-Комарівці в перелік земельних ділянок, права оренди, на які виставляються на земельні торги окремими лотами.</p> <p>2. Провести земельні торги у формі електронного аукціону з продажу права оренди на земельну ділянку з кадастровим номером 7324588300:01:004:0298 площею 16,1955 га, детальна інформація про яку додається (додаток 1).</p> <p>3. Встановити наступні умови продажу права оренди на земельних торгах (електронному аукціоні):</p> <p>3.1. стартова ціна лоту (розмір річної орендної плати) у розмірі <u>18</u>% від нормативної грошової оцінки земельної ділянки.</p> <p>3.2. термін дії права оренди – <u>19</u>років;</p> <p>3.3. мінімальний крок торгів у розмірі <u>1.00</u>% від стартового розміру річної орендної плати за користування земельною ділянкою.</p> <p>3.4. розмір рестраційного внеску за лотом встановлюється у розмірі 0,1 мінімальної заробітної плати визначеної законом про Державний бюджет України на 1 січня року, в якому оприлюднюється оголошення про проведення земельних торгів;</p> <p>3.5. розмір гарантійного внеску <u>30.00</u>% від стартового розміру річної орендної плати, але не більше 2500 прожиткових мінімумів, встановлених для працездатних осіб законом про Державний бюджет України на 1 січня року, в якому оприлюднюється оголошення про проведення земельних торгів;</p> <p>3.6. обмеження у здійсненні господарської діяльності у користуванні земельною ділянкою в межах охоронних зон (при наявності охоронних зон);</p> <p>- відомості про ділянки надр, надані у користування відповідно до спеціальних дозволів рестраційний номер спеціального дозволу на користування надрами: 4366. Дата видачі спеціального дозволу на користування надрами: 14.05.2013.</p> <p>3.7. відшкодування переможцем аукціону суми витрат на підготовку лоту у повному обсязі, зазначеного у додатку 1 до цього рішення (на виконання ч.24 статті 137 Земельного кодексу України) сторони за договором, яка понесла витрати на такі роботи.</p> <p>4. Затвердити проєкт договору оренди землі, який пропонується укласти, за результатами аукціону, переможцю земельних торгів (додаток 2).</p> <p>5. Торги провести у порядку визначеному статтями 135-139 Земельного кодексу України.</p> <p>5.1. Особа, яка бажає взяти участь у земельних торгах, подає через особистий кабінет в електронній торговій системі:</p> <p>а) заяву про участь у земельних торгах, підписану кваліфікованим електронним підписом;</p> <p>б) для юридичної особи - копію витягу з Єдиного державного реєстру юридичних осіб, фізичних осіб - підприємців та громадських формувань або копію документа про реєстрацію у державі її місцезнаходження (витяг із торговельного, банківського або судового реєстру тощо), засвідчену згідно із законодавством держави його видачі, перекладену українською мовою (для юридичної особи - нерезидента), інформацію про державу, в якій зареєстровані або мають постійне місце проживання засновники (учасники) юридичної особи, у статутному (складеному) капіталі якої є частка іноземного капіталу, інформацію про кінцевого бенефіціарного власника.</p> <p>Якщо особа не має кінцевого бенефіціарного власника, зазначається інформація про відсутність кінцевого бенефіціарного власника і про причину його відсутності;</p> <p>для громадянина України, фізичної особи - підприємця - копію довідки про присвоєння реєстраційного номера облікової картки платника податків або копію паспорта (для фізичних осіб, які через</p>	<p>Підтримати запропонований проєкт рішення</p> <p>За <u>4</u></p> <p>Проти _____</p> <p>Утримався _____</p> <p>Прокозиції: _____</p>
---	---	---

	<p>свої релігійні переконання відмовилися від прийняття рєсстраційного номера облікової картки платника податків та повідомили про це відповідний контролюючий орган і мають відмітку в паспорті); для іноземних громадян та осіб без громадянства - інформацію про прізвище, власне ім'я та по батькові (за наявності), громадянство (підданство) іншої держави, постійне місце проживання в державі, громадянством (підданством) якої є особа, копію документа, що посвідчує особу. Копії зазначених документів засвідчуються кваліфікованим електронним підписом особи, яка бажає взяти участь у торгах; в) документи, що підтверджують сплату рєсстраційного та гарантійного внесків (копії розрахункових документів, виписки з рахунків), а в разі проведення земельних торгів з продажу земельних ділянок сільськогосподарського призначення - документи, що підтверджують сплату таких платежів з рахунку особи, яка бажає взяти участь у торгах, відкритого в українському або іноземному банку (крім банків держав, внесених FATF до списку держав, що не співпрацюють у сфері протидії відмиванню доходів, одержаних злочинним шляхом).</p>	<p>Представник фізичної чи юридичної особи також розміщує документи, що підтверджують його право діяти від імені учасника торгів. 5.2. Особа, яка бажає взяти участь у земельних торгах, подає через особистий кабінет в електронній торговій системі документи, що підтверджують її відповідність вимогам статті 130 Земельного кодексу України. Перелік таких документів встановлено Кабінетом Міністрів України Постановою № 1013 від 22 вересня 2021 р. додатком № 2. 6. Дату проведення земельних торгів у формі електронного аукціону визначити оператору електронного майданчика, підключеного до електронної торгової системи у межах термінів, визначених статтею 137 Земельного кодексу України. 7. Уповноважити міського голову Матеїчука І.Г., на період відсутності (відпустки, відрадження, тимчасової непрацездатності) уповноважити секретаря міської ради Бойчука Д.О., від імені Організатора, підписати протокол про результати земельних торгів, договір оренди земельної ділянки, яка виставляється на земельні торги та інші документи з питань, проведення земельних торгів у формі електронного аукціону.</p>	<p>Підтримати запропонований проєкт рішення За <u>4</u> Проти _____ Утримався _____ Пролозіїв: _____</p>
<p>15 Про внесення змін до рішення № 173-40/2024 від 07.06.2024 року «Про включення земельної ділянки до переліку земельних ділянок, права на які виставляються на земельні торги окремими лотами та затвердження умов проведення земельних торгів у формі електронного аукціону по передачі в оренду з кадастровим номером 7324584500:01:002:0041 площею 11,4466 га»</p>	<p>1. Внести зміни в рішення № 173-40/2024 від 07.06.2024 року «Про включення земельної ділянки до переліку земельних ділянок, права на які виставляються на земельні торги окремими лотами та затвердження умов проведення земельних торгів у формі електронного аукціону по передачі в оренду з кадастровим номером 7324584500:01:002:0041 площею 11,4466 га» виклавши додатки 1 та 2 в новій редакції (додаються). 2. Відділу документообігу та контролю (М.Б.АЛАНЮК) забезпечити оприлюднення рішення на офіційному веб-сайті Сторожинської міської ради Чернівецького району Чернівецької області. 3. Дане рішення набуває чинності з моменту оприлюднення.</p>	<p>Підтримати запропонований проєкт рішення За <u>4</u> Проти _____ Утримався _____ Пролозіїв: _____</p>	



16	<p>Про внесення змін до рішення № 282-43/2024 від 11.10.2024 року «Про включення земельної ділянки до переліку земельних ділянок, права на які виставляються на земельні торги окремими лотами та затвердження умов проведення аукціону по передачі в оренду земельної ділянки водного фонду з кадастровим номером 7324581000:01:003:0022 площею 1,3820 га в комплексі з розташованим на ній водним об'єктом (ставка)»</p>	<p>1. Внести зміни в рішення XLIII позачергової сесії VIII скликання Сторожинської міської ради від 11.10.2024 року № 282-43/2024 «Про включення земельної ділянки до переліку земельних ділянок, права на які виставляються на земельні торги окремими лотами та затвердження умов проведення аукціону по передачі в оренду земельної ділянки водного фонду з кадастровим номером 7324581000:01:003:0022 площею 1,3820 га в комплексі з розташованим на ній водним об'єктом (ставка)» виклавши додатки 1, 2 та 3 в новій редакції (додаються).</p> <p>2. Відділу документообігу та контролю (М.БАЛАНЮК) забезпечити оприлюднення рішення на офіційному веб-сайті Сторожинської міської ради Чернівецького району Чернівецької області.</p> <p>3. Дане рішення набуває чинності з моменту оприлюднення.</p>	<p>Підтримати запропонований проект рішення За <u>7</u> Проти _____ Утримався _____ Пролозивий: _____</p>
17	<p>Про внесення змін до рішення № 283-43/2024 від 11.10.2024 року «Про включення земельної ділянки до переліку земельних ділянок, права на які виставляються на земельні торги окремими лотами та затвердження умов проведення аукціону по передачі в оренду земельної ділянки водного фонду з кадастровим номером 7324581000:02:001:0074 площею 0,3221 га в комплексі з розташованим на ній водним об'єктом (ставка)» виклавши додатки 1, 2 та 3 в новій редакції (додаються).</p>	<p>1. Внести зміни в рішення № 283-43/2024 від 11.10.2024 року «Про включення земельної ділянки до переліку земельних ділянок, права на які виставляються на земельні торги окремими лотами та затвердження умов проведення аукціону по передачі в оренду земельної ділянки водного фонду з кадастровим номером 7324581000:02:001:0074 площею 0,3221 га в комплексі з розташованим на ній водним об'єктом (ставка)» виклавши додатки 1, 2 та 3 в новій редакції (додаються).</p> <p>2. Відділу документообігу та контролю (М.БАЛАНЮК) забезпечити оприлюднення рішення на офіційному веб-сайті Сторожинської міської ради Чернівецького району Чернівецької області.</p> <p>3. Дане рішення набуває чинності з моменту оприлюднення.</p>	<p>Підтримати запропонований проект рішення За <u>4</u> Проти _____ Утримався _____ Пролозивий: _____</p>
18	<p>Про зарахування заявників до списку бажачих отримати земельні ділянки для будівництва і</p>	<p>1. Зарахувати до списку осіб, які бажають отримати земельні ділянки для будівництва і обслуговування житлового будинку, господарських будівель і споруд (присадибна ділянка) на території Сторожинської міської ради наступних громадян: - Марковського Юрія Вікторовича (посвідчення серія А № 330176 від 10.01.2025 р.);</p>	<p>Підтримати запропонований проект рішення За <u>7</u> Проти _____ Утримався _____</p>

<p>обслуговування житлового будинку, господарських будівель і споруд (присадибна ділянка)</p>	<p>- Комара Ігоря Станіславовича (посвідчення серія УБД № 097978 від 06.04.2016 р.); - Гатежа Івана Івановича (посвідчення серія УБД № 427006 від 12.07.2024 р.); - Дульгера Степана Григоровича (посвідчення серія УБД № 596026 від 19.07.2023 р.); - Негруба Миколу Герасимовича (посвідчення серії УБД № 373903 від 08.05.2023 р.); - Вдовиченка Анатолія Павловича (посвідчення серія УБД № 332287 від 31.05.2024 р.); - Жовніруч Каріну Віталіївну (РНОКПП 3739406948); - Грищенко Романа Олександровича (посвідчення серія УБД № 526441 від 21.09.2023 р.); - Чернісвича Юрія Васильовича (посвідчення серія УБД № 612972 від 04.09.2023 р.); - Петрашука Мірчу Петровича (посвідчення серія УБД № 495958 від 20.03.2024 р.).</p>	<p>Пропозиції:</p>
<p>19 Про зарахування заявників до списку бажаних отримати земельні ділянки для будівництва індивідуального гаража</p>	<p>1. Зарахувати до списку осіб, які бажають отримати земельні ділянки для будівництва індивідуального гаража на території Сторожинської міської ради наступних громадян: - Комара Ігоря Станіславовича (посвідчення серія УБД № 097978 від 06.04.2016 р.); - Дульгера Степана Григоровича (посвідчення серія УБД № 596026 від 19.07.2023 р.); - Вдовиченка Анатолія Павловича (посвідчення серія УБД № 332287 від 31.05.2024 р.); - Грищенко Романа Олександровича (посвідчення серія УБД № 526441 від 21.09.2023 р.); - Чернісвича Юрія Васильовича (посвідчення серія УБД № 612972 від 04.09.2023 р.); - Козака Михайла Антоновича (посвідчення серія УБД № 524960 від 08.09.2023 р.); - Жовніруч Каріну Віталіївну (РНОКПП 3739406948).</p>	<p>Підтримати запропонований проєкт рішення За _____ Проти _____ Утримався _____ Пропозиції:</p>
<p>20 Про зарахування заявників до списку бажаних отримати земельні ділянки для індивідуального садівництва</p>	<p>1. Зарахувати до списку осіб, які бажають отримати земельні ділянки індивідуального садівництва на території Сторожинської міської ради наступних громадян: - Марковського Юрія Вікторовича (посвідчення серія А № 330176 від 10.01.2025 р.); - Комара Ігоря Станіславовича (посвідчення серія УБД № 097978 від 06.04.2016 р.); - Дульгера Степана Григоровича (посвідчення серія УБД № 596026 від 19.07.2023 р.); - Вдовиченка Анатолія Павловича (посвідчення серія УБД № 332287 від 31.05.2024 р.); - Грищенко Романа Олександровича (посвідчення серія УБД № 526441 від 21.09.2023 р.); - Чернісвича Юрія Васильовича (посвідчення серія УБД № 612972 від 04.09.2023 р.); - Козака Михайла Антоновича (посвідчення серія УБД № 524960 від 08.09.2023 р.); - Кольберта Михайла Бориславовича (посвідчення серія А № 063323 від 17.04.2023 р.); - Дашука Руслана Георгійовича (посвідчення серія УБД № 499280 від 14.01.2025 р.); - Петрашука Мірчу Петровича (посвідчення серія УБД № 495958 від 20.03.2024 р.).</p>	<p>Підтримати запропонований проєкт рішення За _____ Проти _____ Утримався _____ Пропозиції:</p>
<p>21 Про розгляд заяви Пентелюка В.В.</p>	<p>1. Достроково розірвати, за взаємною згодою укладений між Пентелюком Вадимом Васильовичем та Головним управлінням Держгеокадастру у Чернівецькій області, Договір оренди землі від 15.03.2021 року, зареєстрований 25.01.2021 року у Державному реєстрі речових прав (реєстраційний номер об'єкта нерухомого майна 2277996873000), земельна ділянка площею 6,00 га з кадастровим номером 7324510100:04:004:0006 для ведення товарного сільськогосподарського виробництва за межами м. Сторожинець, підстава: заява Пентелюка В.В. від 31.01.2024 року вх. №23).</p>	<p>Підтримати запропонований проєкт рішення За _____ Проти _____ Утримався _____ Пропозиції:</p>

Голова постійної комісії Аліна ДІДИЧ
 Секретар постійної комісії Павло БОГАТИР
 Члени комісії Юрій ТИНОК
Василь АНТОНЮК
Василь БОЙЧУК
Григорій СУМАРЮК
Іван ЛОСІК
Іван КРИВКО
Маріян Никіфорюк