

3. Чернівецького району, Чернівецької області (підстава: заява гр. Сакало. А. В., що зареєстрована 12.08.2025 року за № 698 (ЦНАП), інформація з Державного реєстру речових прав на нерухоме майно та Реєстру прав власності на нерухоме майно, Державного реєстру Іпотек, Єдиного реєстру заборон відчуження об'єктів нерухомого майна щодо суб'єкта від 13.08.2025 року № 439249159, реєстраційний номер об'єкта нерухомого майна: 1850047073245).

3. Затвердити технічну документацію із землеустрою щодо встановлення (відновлення) меж земельної ділянки в натурі (на місцевості) для будівництва і обслуговування житлового будинку, господарських будівель і споруд (присадибна ділянка) (02.01) гр. Калинчук Марія Григорівна в с. Панка, вул. Яремчука Н., 36 Чернівецького району Чернівецької області та передати гр. Калинчук Марії Григорівні безоплатно у власність земельну ділянку з кадастровим номером 7324584500:02:001:0738, площею 0,0767 га, для будівництва і обслуговування житлового будинку, господарських будівель і споруд (присадибна ділянка) за адресою: с. Панка, вул. Яремчука Н., 36, Чернівецького району, Чернівецької області (підстава: заява гр. Калинчук. М. Г., що зареєстрована 12.08.2025 року за № 696 (ЦНАП), інформація з Державного реєстру речових прав на нерухоме майно та Реєстру прав власності на нерухоме майно, Державного реєстру Іпотек, Єдиного реєстру заборон відчуження об'єктів нерухомого майна щодо суб'єкта від 13.08.2025 року № 439242718, реєстраційний номер об'єкта нерухомого майна: 909126073245).

4. Затвердити технічну документацію із землеустрою щодо встановлення (відновлення) меж земельної ділянки в натурі (на місцевості) для будівництва і обслуговування житлового будинку, господарських будівель і споруд (присадибна ділянка) гр. Савка Оксана Миколаївна с. Заболоття, вул. Сторожинецька, 11 Чернівецького району Чернівецької області та передати гр. Савці Оксані Миколаївні безоплатно у власність земельну ділянку з кадастровим номером 7324587500:02:002:0124, площею 0,2500 га, для будівництва і обслуговування житлового будинку, господарських будівель і споруд (присадибна ділянка) за адресою: с. Заболоття, вул. Сторожинецька, 11, Чернівецького району, Чернівецької області (підстава: заява гр. Калинчук. М. Г., що зареєстрована 22.07.2025 року за № 650 (ЦНАП), інформація з Державного реєстру речових прав на нерухоме майно та Реєстру прав власності на нерухоме майно, Державного реєстру Іпотек, Єдиного реєстру заборон відчуження об'єктів нерухомого майна щодо суб'єкта від 12.08.2025 року № 439219063, реєстраційний номер об'єкта нерухомого майна: 1965330273245).

5. Затвердити технічну документацію із землеустрою щодо встановлення (відновлення) меж земельної ділянки в натурі (на місцевості) для будівництва і обслуговування житлового будинку, господарських будівель і споруд (присадибна ділянка) гр. Григуш Марія Іванівна с. Ропча, вул. Крянге І., 8 В Сторожинецької міської ради Чернівецького району Чернівецької області та передати гр. Григуш Марії Іванівні безоплатно у власність земельну ділянку з кадастровим номером 7324588000:02:003:0193, площею 0,2288 га, для будівництва і обслуговування житлового будинку, господарських будівель і споруд (присадибна ділянка) за адресою: с. Ропча, вул. Крянге І., 8 В, Чернівецького району, Чернівецької області (підстава: заява гр. Григуш. М. І., що зареєстрована 09.07.2025 року за № 626 (ЦНАП), інформація з Державного реєстру речових прав на нерухоме майно та Реєстру прав власності на нерухоме майно, Державного реєстру Іпотек, Єдиного реєстру заборон відчуження об'єктів нерухомого майна щодо об'єкта нерухомого майна від 13.08.2025

року № 439362163, реєстраційний номер об'єкта нерухомого майна: 3073960673060).

6. Затвердити технічну документацію із землеустрою щодо встановлення (відновлення) меж земельної ділянки в натурі (на місцевості) (підстава: заява замовника, цільове використання: для будівництва і обслуговування житлового будинку, господарських будівель і споруд (присадибна ділянка, адреса: Чернівецька область, Чернівецький район, на території Сторожинської міської ради, с. Дібрівка, вул. Бруницька, 15, замовник: Крупко Галина Миколаївна) та передати гр. Крупко Галині Миколаївні безоплатно у власність земельну ділянку з кадастровим номером 7324589500:01:001:0104, площею 0,2500 га, для будівництва і обслуговування житлового будинку, господарських будівель і споруд (присадибна ділянка) за адресою: с. Дібрівка, вул. Бруницька, 15, Чернівецького району, Чернівецької області (підстава: заява гр. Крупко Г. М., що зареєстрована 18.07.2025 року за № 642 (ЦНАП), інформація з Державного реєстру речових прав на нерухоме майно та Реєстру прав власності на нерухоме майно, Державного реєстру Іпотек, Єдиного реєстру заборон відчуження об'єктів нерухомого майна щодо об'єкта нерухомого майна від 13.08.2025 року № 439356821, реєстраційний номер об'єкта нерухомого майна: 2868685373060).

7. Затвердити технічну документацію із землеустрою щодо встановлення (відновлення) меж земельної ділянки в натурі (на місцевості) для будівництва і обслуговування житлового будинку, господарських будівель і споруд (присадибна ділянка) гр. Ротарь Григорій Думітрувич с. Ропча, вул. Хашдеу Б., 29 Сторожинської міської ради Чернівецького району Чернівецької області та передати гр. Ротарю Григорію Думітрувичу безоплатно у власність земельну ділянку з кадастровим номером 7324588000:02:002:0438, площею 0,2500 га, для будівництва і обслуговування житлового будинку, господарських будівель і споруд (присадибна ділянка) за адресою: с. Ропча, вул. Хашдеу Б., 29, Чернівецького району, Чернівецької області (підстава: заява гр. Ротарь Г. Д., що зареєстрована 17.07.2025 року за № 640 (ЦНАП), інформація з Державного реєстру речових прав на нерухоме майно та Реєстру прав власності на нерухоме майно, Державного реєстру Іпотек, Єдиного реєстру заборон відчуження об'єктів нерухомого майна щодо об'єкта нерухомого майна від 13.08.2025 року № 439354106, реєстраційний номер об'єкта нерухомого майна: 490554973245).

8. Затвердити технічну документацію із землеустрою щодо встановлення (відновлення) меж земельної ділянки в натурі (на місцевості) для будівництва і обслуговування житлового будинку, господарських будівель і споруд що знаходиться в с. Бобівці, вул. Старокутянська, 38 Чернівецького р-ну., Чернівецької області Марусин Тетяні Василівні та передати гр. Марусин Тетяні Василівні безоплатно у власність земельну ділянку з кадастровим номером 7324581000:01:002:0130, площею 0,2500 га, для будівництва і обслуговування житлового будинку, господарських будівель і споруд (присадибна ділянка) за адресою с. Бобівці, вул. Старокутянська, 38, Чернівецького району, Чернівецької області (підстава: заява гр. Ротарь Г. Д., що зареєстрована 16.07.2025 року за № 634 (ЦНАП), інформація з Державного реєстру речових прав на нерухоме майно та Реєстру прав власності на нерухоме майно, Державного реєстру Іпотек, Єдиного реєстру заборон відчуження об'єктів нерухомого майна щодо об'єкта нерухомого майна від 13.08.2025 року № 439335046, реєстраційний номер об'єкта нерухомого майна: 1446354773245).

9. Затвердити технічну документацію із землеустрою щодо встановлення (відновлення) меж земельної ділянки в натурі (на місцевості) для будівництва і обслуговування житлового будинку,

господарських будівель і споруд (присадибна ділянка) (02.01) гр. Димчук Лариса Василівна в с. Ясени, вул. Центральна, 5 Чернівецького району Чернівецької області та передати гр. Димчук Ларисі Василівні безоплатно у власність земельну ділянку з кадастровим номером 7324585500:01:005:0038, площею 0,2500 га, для будівництва і обслуговування житлового будинку, господарських будівель і споруд (присадибна ділянка) за адресою: с. Ясени, вул. Центральна, 5, Чернівецького району, Чернівецької області (підстава: заява гр. Димчук Л. В., що зареєстрована 29.07.2025 року за № 667 (ЦНАП), інформація з Державного реєстру речових прав на нерухоме майно та Реєстру прав власності на нерухоме майно, Державного реєстру Іпотек, Єдиного реєстру заборон відчуження об'єктів нерухомого майна щодо суб'єкта від 13.08.2025 року № 439270826, реєстраційний номер об'єкта нерухомого майна: 3157846873060).

10. Затвердити технічну документацію із землеустрою щодо встановлення (відновлення) меж земельної ділянки в натурі (на місцевості) гр. Головацькій Галині Леонідівні для будівництва і обслуговування житлового будинку, господарських будівель і споруд (присадибна ділянка), що розташована в с. Стара Жадова вулиця Лісова, 26, Чернівецького району, Чернівецької області та передати гр. Головацькій Галині Леонідівні безоплатно у власність земельну ділянку з кадастровим номером 7324589500:04:009:0123, площею 0,2500 га, для будівництва і обслуговування житлового будинку, господарських будівель і споруд (присадибна ділянка), яка розташована за адресою: с. Стара Жадова вулиця Лісова, 26, Чернівецького району, Чернівецької області (підстава: заява гр. Головацької Г.Л., що зареєстрована 31.07.2025 року за № 670 (ЦНАП), інформація з Державного реєстру речових прав на нерухоме майно та Реєстру прав власності на нерухоме майно, Державного реєстру Іпотек, Єдиного реєстру заборон відчуження об'єктів нерухомого майна щодо суб'єкта від 13.08.2025 року № 439258267, реєстраційний номер об'єкта нерухомого майна: 229272073245).

11. Затвердити технічну документацію із землеустрою щодо встановлення (відновлення) меж земельної ділянки в натурі (на місцевості) гр. Боднар Микола Володимирович для будівництва і обслуговування житлового будинку, господарських будівель і споруд (присадибна ділянка), яка розташована в с. Дібрівка вулиця Набережна, 1, Чернівецького району, Чернівецької області та передати гр. Боднарю Миколі Володимировичу безоплатно у власність земельну ділянку з кадастровим номером 7324589500:01:002:0220, площею 0,2500 га, для будівництва і обслуговування житлового будинку, господарських будівель і споруд (присадибна ділянка), яка розташована за адресою: с. Дібрівка вулиця Набережна, 1, Чернівецького району, Чернівецької області (підстава: заява гр. Боднаря М.В., що зареєстрована 22.07.2025 року за № 649 (ЦНАП), інформація з Державного реєстру речових прав на нерухоме майно та Реєстру прав власності на нерухоме майно, Державного реєстру Іпотек, Єдиного реєстру заборон відчуження об'єктів нерухомого майна щодо суб'єкта від 12.08.2025 року № 439208433, реєстраційний номер об'єкта нерухомого майна: 3090344473060).

12. Затвердити технічну документацію із землеустрою щодо встановлення (відновлення) меж земельної ділянки в натурі (на місцевості) для будівництва і обслуговування житлового будинку, господарських будівель і споруд (присадибна ділянка) (02.01) гр. Сирсод Отілія Георгіївна в с. Костинці, вул. Козацька, 14 Чернівецького району Чернівецької області та передати

гр. Сирод Отілії Георгіївни безоплатно у власність земельну ділянку з кадастровим номером 7324585500:01:008:0164, площею 0,2500 га, для будівництва і обслуговування житлового будинку, господарських будівель і споруд (присадибна ділянка) за адресою: с. Костинці, вул. Козацька, 14, Чернівецького району, Чернівецької області (підстава: заява гр. Сирод О. Г., що зареєстрована 25.07.2025 року за № 662 (ЦНАП), інформація з Державного реєстру речових прав на нерухоме майно та Реєстру прав власності на нерухоме майно, Єдиного реєстру Іпотек, Єдиного реєстру заборон відчуження об'єктів нерухомого майна щодо суб'єкта від 12.08.2025 року № 439204428, реєстраційний номер майна: 2790639).

13. Затвердити технічну документацію із землеустрою щодо встановлення (відновлення) меж земельної ділянки в натурі (на місцевості) для будівництва і обслуговування житлового будинку, господарських будівель і споруд (присадибна ділянка) гр. Труфен Сергій Іванович с. Банилів-Підгірний, вул. Полянська, 64 Сторожинецької міської ради Чернівецького району Чернівецької області та передати гр. Труфену Сергію Івановичу безоплатно у власність земельну ділянку з кадастровим номером 7324580500:01:001:0113, площею 0,2500 га, для будівництва і обслуговування житлового будинку, господарських будівель і споруд (присадибна ділянка) за адресою: с. Банилів-Підгірний, вул. Полянська, 64, Чернівецького району, Чернівецької області (підстава: заява гр. Труфена С. І., що зареєстрована 25.07.2025 року за № 661 (ЦНАП), інформація з Державного реєстру речових прав на нерухоме майно та Реєстру прав власності на нерухоме майно, Державного реєстру Іпотек, Єдиного реєстру заборон відчуження об'єктів нерухомого майна щодо об'єкта нерухомого майна від 12.08.2025 року № 439202972, реєстраційний номер об'єкта нерухомого майна: 2940039473060).

14. Затвердити технічну документацію із землеустрою щодо встановлення (відновлення) меж земельної ділянки в натурі (на місцевості) для будівництва і обслуговування житлового будинку, господарських будівель і споруд (присадибна ділянка) гр. Бойчук Людмила Михайлівна с. Банилів-Підгірний, вул. Довбуша, 30 Сторожинецької міської ради Чернівецького району Чернівецької області та передати гр. Бойчук Людмилі Михайлівні безоплатно у власність земельну ділянку з кадастровим номером 7324580500:01:003:0340, площею 0,2500 га, для будівництва і обслуговування житлового будинку, господарських будівель і споруд (присадибна ділянка) за адресою: с. Банилів-Підгірний, вул. Довбуша, 30, Чернівецького району, Чернівецької області (підстава: заява гр. Бойчук Л. М., що зареєстрована 24.07.2025 року за № 656 (ЦНАП), інформація з Державного реєстру речових прав на нерухоме майно та Реєстру прав власності на нерухоме майно, Державного реєстру Іпотек, Єдиного реєстру заборон відчуження об'єктів нерухомого майна щодо об'єкта нерухомого майна від 12.08.2025 року № 439192765, реєстраційний номер об'єкта нерухомого майна: 3127799473060).

15. Затвердити технічну документацію із землеустрою щодо встановлення (відновлення) меж земельної ділянки в натурі (на місцевості) гр. Биндю Ользі Миколаївні для будівництва і обслуговування житлового будинку, господарських будівель і споруд (присадибна ділянка), розташована в с. Панка, вул. Фізкультурна, 4 Чернівецького району, Чернівецької області та передати гр. Биндю Ользі Миколаївні безоплатно у власність земельну ділянку з кадастровим номером 7324584500:02:004:0150, площею 0,2500 га, для будівництва і обслуговування житлового

будинку, господарських будівель і споруд (присадибна ділянка) за адресою: с. Панка, вул. Фізукультурна, 4, Чернівецького району, Чернівецької області (підстава: заява гр. Биндю О. М., що зареєстрована 09.07.2025 року за № 625 (ЦНАП), інформація з Державного реєстру речових прав на нерухоме майно та Реєстру прав власності на нерухоме майно, Державного реєстру Іпотек, Єдиного реєстру заборон відчуження об'єктів нерухомого майна щодо об'єкта нерухомого майна від 13.08.2025 року № 439393328, реєстраційний номер майна: 32336317).

16. Затвердити технічну документацію із землеустрою щодо встановлення (відновлення) меж земельної ділянки в натурі (на місцевості) для будівництва і обслуговування житлового будинку, господарських будівель і споруд (присадибна ділянка) гр. Гнатюк Марія Федорівна с. Банилів-Підгірний, вул. Героїв Майдану, 9 Сторожинецької міської ради Чернівецького району Чернівецької області та передати гр. Гнатюк Марії Федорівні безоплатно у власність земельну ділянку з кадастровим номером 7324580500:03:005:0162, площею 0,1389 га, для будівництва і обслуговування житлового будинку, господарських будівель і споруд (присадибна ділянка) за адресою: с. Банилів-Підгірний, вул. Героїв Майдану, 9, Чернівецького району, Чернівецької області (підстава: заява гр. Гнатюк М. Ф., що зареєстрована 08.08.2025 року за № 691 (ЦНАП), інформація з Державного реєстру речових прав на нерухоме майно та Реєстру прав власності на нерухоме майно, Державного реєстру Іпотек, Єдиного реєстру заборон відчуження об'єктів нерухомого майна щодо об'єкта нерухомого майна від 14.08.2025 року № 439474847, реєстраційний номер об'єкта нерухомого майна: 3168459173060).

17. Затвердити технічну документацію із землеустрою щодо встановлення (відновлення) меж земельної ділянки в натурі (на місцевості) гр. Куцак Світлани Миколаївни 02.01 для будівництва і обслуговування житлового будинку, господарських будівель і споруд (присадибна ділянка) (02.01), 3-й провулок Хмельницького Богдана, 4 в м. Сторожинець Чернівецького району, Чернівецької області та передати гр. Куцак Світлані Миколаївні безоплатно у власність земельну ділянку з кадастровим номером 7324510100:03:007:0631, площею 0,1000 га, для будівництва і обслуговування житлового будинку, господарських будівель і споруд (присадибна ділянка) за адресою: м. Сторожинець, 3-й провул. Хмельницького Богдана, 4, Чернівецького району, Чернівецької області (підстава: заява гр. Куцак С. М., що зареєстрована 08.08.2025 року за № 692 (ЦНАП), інформація з Державного реєстру речових прав на нерухоме майно та Реєстру прав власності на нерухоме майно, Державного реєстру Іпотек, Єдиного реєстру заборон відчуження об'єктів нерухомого майна щодо об'єкта нерухомого майна від 14.08.2025 року № 439470028, реєстраційний номер об'єкта нерухомого майна: 3152704773060).

18. Затвердити технічну документацію із землеустрою щодо встановлення (відновлення) меж земельної ділянки в натурі (на місцевості) для будівництва і обслуговування житлового будинку, господарських будівель і споруд (присадибна ділянка) гр. Токарюк Марія Іллівна с. Бобівці, вул. Вишнева, 30 Сторожинецької міської ради Чернівецького району Чернівецької області та передати гр. Токарюк Марії Іллівні безоплатно у власність земельну ділянку з кадастровим номером 7324581000:01:001:0282, площею 0,2500 га, для будівництва і обслуговування житлового будинку, господарських будівель і споруд (присадибна ділянка) за адресою: с. Бобівці, вул. Вишнева, 30, Чернівецького району, Чернівецької області (підстава: заява гр. Токарюк М. І., що

зарєєстрована 28.07.2025 року за № 664 (ЦНАП), інформація з Державного реєстру речових прав на нерухоме майно та Реєстру прав власності на нерухоме майно, Державного реєстру Іпотек, Єдиного реєстру заборон відчуження об'єктів нерухомого майна щодо суб'єкта від 12.08.2025 року № 439153522, реєстраційний номер об'єкта нерухомого майна: 3163117673060).

19. Затвердити технічну документацію із землеустрою щодо встановлення (відновлення) меж земельної ділянки в натурі (на місцевості) для будівництва і обслуговування житлового будинку, господарських будівель і споруд (присадибна ділянка) (02.01) гр. Маніліч Валентина Степанівна в с. Заболоття, вул. Тополівська, 30, Чернівецького району Чернівецької області та передати гр. Маніліч Валентина Степанівна безоплатно у власність земельну ділянку з кадастровим номером 7324587500:02:004:0286, площею 0,2500 га, для будівництва і обслуговування житлового будинку, господарських будівель і споруд (присадибна ділянка) за адресою: с. Заболоття, вул. Тополівська, 30, Чернівецького району, Чернівецької області (підстава: заява гр. Маніліч В. С., що зарєєстрована 18.08.2025 року за № 711 (ЦНАП), інформація з Державного реєстру речових прав на нерухоме майно та Реєстру прав власності на нерухоме майно, Державного реєстру Іпотек, Єдиного реєстру заборон відчуження об'єктів нерухомого майна щодо суб'єкта від 20.08.2025 року № 440161997, реєстраційний номер об'єкта нерухомого майна: 3119909073060).

20. Затвердити технічну документацію із землеустрою щодо встановлення (відновлення) меж земельної ділянки в натурі (на місцевості) для будівництва і обслуговування житлового будинку, господарських будівель і споруд (присадибна ділянка) (02.01) гр. Бевцик Михайло Олександрович в с. Нові Бросківці, вул. Шевченка, 18, Чернівецького району Чернівецької області та передати гр. Бевцику Михайлу Олександровичу безоплатно у власність земельну ділянку з кадастровим номером 7324587500:01:002:0117, площею 0,2500 га, для будівництва і обслуговування житлового будинку, господарських будівель і споруд (присадибна ділянка) за адресою: с. Нові Бросківці, вул. Шевченка, 18, Чернівецького району, Чернівецької області (підстава: заява гр. Бевцика М. О., що зарєєстрована 18.08.2025 року за № 710 (ЦНАП), інформація з Державного реєстру речових прав на нерухоме майно та Реєстру прав власності на нерухоме майно, Державного реєстру Іпотек, Єдиного реєстру заборон відчуження об'єктів нерухомого майна щодо суб'єкта від 20.08.2025 року № 440160541, реєстраційний номер об'єкта нерухомого майна: 2832240273060).

21. Затвердити технічну документацію із землеустрою щодо встановлення (відновлення) меж земельної ділянки в натурі (на місцевості) для будівництва і обслуговування житлового будинку, господарських будівель і споруд (присадибна ділянка) гр. Боднарюк Наталія Василівна с. Дібрівка, вул. Набережна, 10 Сторожинецької міської ради Чернівецького району Чернівецької області та передати гр. Боднарюк Наталії Василівні безоплатно у власність земельну ділянку з кадастровим номером 7324589500:01:002:0221, площею 0,2500 га, для будівництва і обслуговування житлового будинку, господарських будівель і споруд (присадибна ділянка) за адресою: с. Дібрівка, вул. Набережна, 10, Чернівецького району, Чернівецької області (підстава: заява гр. Боднарюк Н. В., що зарєєстрована 18.08.2025 року за № 709 (ЦНАП), інформація з Державного реєстру речових прав на нерухоме майно та Реєстру прав власності на нерухоме майно, Державного реєстру Іпотек, Єдиного реєстру заборон відчуження об'єктів нерухомого

майна щодо об'єкта нерухомого майна від 20.08.2025 року № 440166284, реєстраційний номер об'єкта нерухомого майна: 135795073245).

22. Затвердити технічну документацію із землеустрою щодо встановлення (відновлення) меж земельної ділянки в натурі (на місцевості) Палічук Віоріці Костянтинівні для будівництва і обслуговування житлового будинку, господарських будівель і споруд в с. Банилів-Підгірний, вул. Головна, 42 Чернівецького району, Чернівецької області та передати гр. Палічук Віоріці Костянтинівні безоплатно у власність земельну ділянку з кадастровим номером 7324580500:01:003:0341, площею 0,2500 га, для будівництва і обслуговування житлового будинку, господарських будівель і споруд (присадибна ділянка) за адресою: с. Банилів-Підгірний, вул. Головна, 42, Чернівецького району, Чернівецької області (підстава: заява гр. Палічук В. К., що зареєстрована 20.08.2025 року за № 718 (ЦНАП), інформація з Державного реєстру речових прав на нерухоме майно та Реєстру прав власності на нерухоме майно, Державного реєстру іпотек, Єдиного реєстру заборон відчуження об'єктів нерухомого майна щодо об'єкта нерухомого майна від 22.08.2025 року № 440615919, реєстраційний номер майна: 18569543).

23. Затвердити технічну документацію із землеустрою щодо встановлення (відновлення) меж земельної ділянки в натурі (на місцевості) для будівництва і обслуговування житлового будинку, господарських будівель і споруд (присадибна ділянка) (02.01) гр. Митрик Віоріка Олександрівна в м. Сторожинець, вул. Ботанічна, 2, Чернівецького району Чернівецької області та передати гр. Митрик Віоріці Олександрівні безоплатно у власність земельну ділянку з кадастровим номером 7324510100:03:005:0346, площею 0,0958 га, для будівництва і обслуговування житлового будинку, господарських будівель і споруд (присадибна ділянка) за адресою: м. Сторожинець, вул. Ботанічна, 2, Чернівецького району, Чернівецької області (підстава: заява гр. Митрик В. О., що зареєстрована 28.08.2025 року за № 741 (ЦНАП), інформація з Державного реєстру речових прав на нерухоме майно та Реєстру прав власності на нерухоме майно, Державного реєстру іпотек, Єдиного реєстру заборон відчуження об'єктів нерухомого майна щодо суб'єкта від 29.08.2025 року № 441515874, реєстраційний номер об'єкта нерухомого майна: 3160462273060).

24. Затвердити технічну документацію із землеустрою щодо встановлення (відновлення) меж земельної ділянки в натурі (на місцевості) для будівництва і обслуговування житлового будинку, господарських будівель і споруд (присадибна ділянка) гр. Мельничук Андрій Васильович с. Бобівці, вул. Верхня Козаківська, 43, Сторожинецької міської ради Чернівецького району Чернівецької області та передати гр. Мельничуку Андрію Васильовичу безоплатно у власність земельну ділянку з кадастровим номером 7324581000:01:004:0147, площею 0,1370 га, для будівництва і обслуговування житлового будинку, господарських будівель і споруд (присадибна ділянка) за адресою: с. Бобівці, вул. Верхня Козаківська, 43, Чернівецького району, Чернівецької області (підстава: заява гр. Мельничука А. В., що зареєстрована 28.08.2025 року за № 740 (ЦНАП), інформація з Державного реєстру речових прав на нерухоме майно та Реєстру прав власності на нерухоме майно, Державного реєстру іпотек, Єдиного реєстру заборон відчуження об'єктів нерухомого майна щодо суб'єкта від 29.08.2025 року № 441515874, реєстраційний номер об'єкта нерухомого майна: 3160462273060).

25. Затвердити технічну документацію із землеустрою щодо встановлення (відновлення)

меж земельної ділянки в натурі (на місцевості) для будівництва і обслуговування житлового будинку, господарських будівель і споруд (присадибна ділянка) гр. Домітраш Антоніна Юрїївна с. Ясени, вул. Багнянська, 17, Сторожинецької міської ради Чернівецького району Чернівецької області та передати гр. Домітраш Антонїні Юрїївні безоплатно у власність земельну ділянку з кадастровим номером 7324585500:01:004:0122, площею 0,2500 га, для будівництва і обслуговування житлового будинку, господарських будівель і споруд (присадибна ділянка) за адресою: с. Ясени, вул. Багнянська, 17, Чернівецького району, Чернівецької області (підстава: заява гр. Домітраш А. Ю., що зареєстрована 02.09.2025 року за № 748 (ЦНАП), інформація з Державного реєстру речових прав на нерухоме майно та Реєстру прав власності на нерухоме майно, Державного реєстру Іпотек, Єдиного реєстру заборон відчуження об'єктів нерухомого майна щодо суб'єкта від 03.09.2025 року № 442026283, реєстраційний номер об'єкта нерухомого майна: 3167798973060).

26. Затвердити технічну документацію із землеустрою щодо встановлення (відновлення) меж земельної ділянки в натурі (на місцевості) для будівництва і обслуговування житлового будинку, господарських будівель і споруд (присадибна ділянка) гр. Бельмега Петро Васильович с. Банилів-Підгірний, вул. Головна, 279, Сторожинецької міської ради Чернівецького району Чернівецької області та передати гр. Бельмезі Петру Васильовичу безоплатно у власність земельну ділянку з кадастровим номером 7324580500:03:004:0279, площею 0,2500 га, для будівництва і обслуговування житлового будинку, господарських будівель і споруд (присадибна ділянка) за адресою: с. Банилів-Підгірний, вул. Головна, 279, Чернівецького району, Чернівецької області (підстава: заява гр. Бельмеги П. В., що зареєстрована 03.09.2025 року за № 752 (ЦНАП), інформація з Державного реєстру речових прав на нерухоме майно та Реєстру прав власності на нерухоме майно, Державного реєстру Іпотек, Єдиного реєстру заборон відчуження об'єктів нерухомого майна щодо суб'єкта від 08.09.2025 року № 442473757, реєстраційний номер об'єкта нерухомого майна: 3165712973060).

27. Затвердити технічну документацію із землеустрою щодо встановлення (відновлення) меж земельної ділянки в натурі (на місцевості) гр. Тікан Світлани Юрїївни для будівництва і обслуговування житлового будинку, господарських будівель і споруд (присадибна ділянка) по вулиці по вулиці Героїв УПА, 87, в межах м. Сторожинець Чернівецького району Чернівецької області та передати гр. Тікан Світлані Юрїївні безоплатно у власність земельну ділянку з кадастровим номером 7324510100:03:004:0618, площею 0,1000 га, для будівництва і обслуговування житлового будинку, господарських будівель і споруд (присадибна ділянка) за адресою: м. Сторожинець, вул. Героїв УПА, 87, Чернівецького району, Чернівецької області (підстава: заява гр. Тікан С. Ю., що зареєстрована 05.09.2025 року за № 757 (ЦНАП), інформація з Державного реєстру речових прав на нерухоме майно та Реєстру прав власності на нерухоме майно, Державного реєстру Іпотек, Єдиного реєстру заборон відчуження об'єктів нерухомого майна щодо суб'єкта від 08.09.2025 року № 442523892, реєстраційний номер об'єкта нерухомого майна: 3191458373060).

28. Відкласти на доопрацювання питання затвердження технічної документації із землеустрою щодо встановлення (відновлення) меж земельної ділянки в натурі (на місцевості) гр.

		<p>Продана Івана Костянтиновича 02.05 – для будівництва індивідуальних гаражів по вулиці Центральна, 77-А, гараж 11, в с. Давидівка, Сторожинської міської ради, Чернівецького району, Чернівецької області у зв'язку наявним кримінальним провадженням (підстава: лист від ГУНП в Чернівецькій області № 3226/01-13 від 01.09.2025 року).</p> <p>29. Відкласти на доопрацювання питання затвердження технічної документації із землеустрою щодо встановлення (відновлення) меж земельної ділянки в натурі (на місцевості) гр. Продан Інни Василівни 02.05 – для будівництва індивідуальних гаражів (02.05), по вулиці Центральна, 77-А, гараж 12, в с. Давидівка, Сторожинської міської ради, Чернівецького району, Чернівецької області у зв'язку наявним кримінальним провадженням (підстава: лист від ГУНП в Чернівецькій області № 3226/01-13 від 01.09.2025 року).</p> <p>30. Відмовити у затвердженні технічної документації із землеустрою щодо встановлення (відновлення) меж земельної ділянки в натурі (на місцевості) та передачі гр. Кубринської Надії Василівни безоплатно у власність земельної ділянки з кадастровим номером 7324584500:02:003:0405, площею 0,1200 га для будівництва і обслуговування житлового будинку, господарських будівель і споруд (присадибна ділянка), яка розташована по вулиці Вишневої, 11, в с. Панка (підстава: п.п. 5 п. 27 Розділу X Перехідних положень Земельного кодексу України)</p>	<p>Підтримати запропонований проект рішення За <u>6</u> Проти _____ Утримався _____ Проголошено:</p>
2	Про передачу земельних ділянок безоплатно у власність	<p>1. Передати гр. Бакреу Павлу Васильовичу безоплатно у власність земельну ділянку з кадастровим номером 7324580500:03:004:0102, площею 0,21 га, для будівництва і обслуговування житлового будинку, господарських будівель і споруд (присадибна ділянка) за адресою: с. Баннів-Підгірний., вул. Дунавська, 6-А, Чернівецького району, Чернівецької області (підстава: заява гр. Бакреу П.В., що зареєстрована 17.07.2025 року за № 639 (ЦНАП), договір дарування житлового будинку від 16.07.2024 року (зареєстрований за № 1153), інформація з Державного реєстру речових прав на нерухоме майно та Реєстру прав власності на нерухоме майно, Державного реєстру Іпотек, Єдиного реєстру заборон відчуження об'єкта нерухомого майна щодо суб'єкта від 13.08.2025 року № 439351187, реєстраційний номер об'єкта нерухомого майна: 2855121873060).</p> <p>2. Передати гр. Ясеновській Василені Дмитрівні безоплатно у власність земельну ділянку з кадастровим номером 7324510100:03:002:0375, площею 0,0600 га, для будівництва і обслуговування житлового будинку, господарських будівель і споруд (присадибна ділянка) за адресою: м. Сторожинець, 1-й пров. Клінівський, 3, Чернівецького району, Чернівецької області (підстава: заява гр. Ясеновської В.Д., що зареєстрована 25.08.2025 року за № 731 (ЦНАП), договір купівлі-продажу житлового будинку від 18.08.2025 року (зареєстрований за № 2091), інформація з Державного реєстру речових прав на нерухоме майно та Реєстру прав власності на нерухоме майно, Державного реєстру Іпотек, Єдиного реєстру заборон відчуження об'єктів нерухомого майна щодо суб'єкта від 27.08.2025 року № 441172771, реєстраційний номер об'єкта нерухомого майна: 905371273245).</p>	<p>Підтримати запропонований проект рішення За <u>6</u> Проти _____ Утримався _____ Проголошено:</p>
3	Про внесення змін до рішень Сторожинської міської ради	<p>1. Внести зміни в пункт 1 рішення XLIII позачергової сесії VIII скликання Сторожинської міської ради 11.10.2024 року № 274-43/2024 «Про надання дозволу на виготовлення технічної документації із землеустрою щодо інвентаризації земель комунальної власності» замінивши площу земельної ділянки з «2,0000 га» на «2,1091 га».</p> <p>2. Внести зміни в пункт 2 рішення XLIII позачергової сесії VIII скликання Сторожинської</p>	<p>Підтримати запропонований проект рішення За <u>6</u> Проти _____ Утримався _____ Проголошено:</p>

	<p>міської ради 11.10.2024 року № 274-43/2024 «Про надання дозволу на виготовлення технічної документації із землеустрою щодо інвентаризації земель комунальної власності» замінивши площу земельної ділянки з «1,4 га» на «1,5633 га».</p> <p>3. Внести зміни в пункт 3 рішення XLIII позачергової сесії VIII скликання Сторожинської міської ради 11.10.2024 року № 274-43/2024 «Про надання дозволу на виготовлення технічної документації із землеустрою щодо інвентаризації земель комунальної власності» замінивши площу земельної ділянки з «0,7 га» на «0,7371 га».</p> <p>4. Внести зміни в пункт 5 рішення XLIII позачергової сесії VIII скликання Сторожинської міської ради 11.10.2024 року № 274-43/2024 «Про надання дозволу на виготовлення технічної документації із землеустрою щодо інвентаризації земель комунальної власності» замінивши площу земельної ділянки з «1,1 га» на «1,2913 га».</p> <p>5. Внести зміни в пункт 1 рішення XL позачергової сесії VIII скликання Сторожинської міської ради 07.06.2024 року № 152-40/2024 «Про надання дозволу на виготовлення технічної документації із землеустрою щодо інвентаризації земель комунальної власності» замінивши текст «орієнтовною площею 0,45 га по вул. Тисівська в с. Зруб-Комарівці» на «орієнтовною площею 1,43 га по вул. Тисівська в с. Зруб-Комарівці».</p> <p>6. Внести зміни в пункт 1 рішення XL позачергової сесії VIII скликання Сторожинської міської ради 07.06.2024 року № 152-40/2024 «Про надання дозволу на виготовлення технічної документації із землеустрою щодо інвентаризації земель комунальної власності» замінивши текст «орієнтовною площею 0,10 га по вул. Тисівська в с. Зруб-Комарівці» на «орієнтовною площею 0,80 га по вул. Тисівська в с. Зруб-Комарівці».</p> <p>7. Внести зміни в пункт 2 рішення XLV позачергової сесії VIII скликання Сторожинської міської ради 22.11.2024 року № 329-45/2024 «Про розгляд звернень з приводу надання дозволів на розроблення проектів землеустрою щодо відведення земельних ділянок в оренду» замінивши текст «орієнтовною площею 0,25 га» на «орієнтовною площею 0,4771 га».</p>	
4.	<p>Про зарахування заявників до списку бажачих отримати земельні ділянки для будівництва і обслуговування житлового будинку, господарських будівель і споруд (присадибна ділянка)</p> <p>1. Зарахувати до списку осіб, які бажають отримати земельні ділянки для будівництва і обслуговування житлового будинку, господарських будівель і споруд (присадибна ділянка) на території Сторожинської міської ради наступних громадян:</p> <ul style="list-style-type: none"> - Гаврилюка Андрія Олексійовича (посвідчення серія УБД № 893076 від 21.07.2025 р.); - Хоров'яка Станіслава Ілліча (посвідчення серія УБД № 866439 від 01.12.2023 р.); - Токарюка Івана Івановича (посвідчення серія УБД № 879154 від 24.07.2023 р.); - Романенка Веніаміна Олександровича (посвідчення серія УБД № 799105 від 19.10.2023 р.); - Ластовецького Миколу Ярославовича (посвідчення серія УБД № 526436 від 21.09.2023 р.); 	<p>Підтримати запропонований проект рішення</p> <p>За _____</p> <p>Проти _____</p> <p>Утримався _____</p> <p>Пропозиції: _____</p>
5.	<p>Про зарахування заявників до списку бажачих отримати земельні ділянки для будівництва</p> <p>1. Зарахувати до списку осіб, які бажають отримати земельні ділянки для будівництва індивідуального гаража на території Сторожинської міської ради наступних громадян:</p> <ul style="list-style-type: none"> - Гаврилюка Андрія Олексійовича (посвідчення серія УБД № 893076 від 21.07.2025 р.); - Хоров'яка Станіслава Ілліча (посвідчення серія УБД № 866439 від 01.12.2023 р.); - Арушаняна Сергія Радіковича (посвідчення серії АБ № 526848 від 02.05.2018 року) 	<p>Підтримати запропонований проект рішення</p> <p>За _____</p> <p>Проти _____</p> <p>Утримався _____</p> <p>Пропозиції: _____</p>

6.	<p>індивідуального гаража зарахування до списку заявників бажачих отримати ділянки індивідуального садівництва</p>	<p>- Гаврилюка Андрія Олександровича (посвідчення серія УБД № 893076 від 21.07.2025 р.); - Хоров'яка Станіслава Ілліча (посвідчення серія УБД № 866439 від 01.12.2023 р.); - Буляка Юрія Петровича (посвідчення серія УБД № 723353 від 20.09.2023 р.); - Рожко Івана Ілліча (посвідчення серія МВ № 021516 від 08.07.2015 р.)</p>	<p>Підтримати запропонований проект рішення За <u>6</u> Проти _____ Утримався _____ Пролозивші: _____</p>
7.	<p>Про затвердження проекту землеустрою щодо відведення земельної ділянки, включення земельної ділянки до переліку земельних ділянок, права на які виставляються на торги окремими лотами та затвердження умов проведення земельних торгів у формі електронного аукціону по передачі в оренду з кадастровим номером 7324588000:02:004:0358 площею 0,9000 га</p>	<p>1. Затвердити проект землеустрою щодо відведення земельної ділянки, яка підлягає передачі в оренду шляхом проведення земельних торгів для іншого сільськогосподарського призначення (код згідно КВЦПЗ – 01.13) Сторожинецька міська рада Чернівецького району Чернівецької області с. Ропча Сторожинецької міської ради Чернівецького району Чернівецької області. 2. Включити земельну ділянку сільськогосподарського призначення з кадастровим номером 7324588000:02:004:0358 площею 0,9000 га, з цільовим призначенням 01.13 для іншого сільськогосподарського призначення, яка розташована в с. Ропча в перелік земельних ділянок, право оренди на які виставляються на земельні торги окремими лотами. 2. Провести земельні торги у формі електронного аукціону з продажу права оренди на земельну ділянку з кадастровим номером 7324588000:02:004:0358 площею 0,9000 га. детальна інформація про яку додається (додаток І). 3. Встановити наступні умови продажу права оренди на земельних торгах (електронному аукціону): 3.1. стартова ціна лоту (розмір річної орендної плати) у розмірі <u>12</u> % від нормативної грошової оцінки земельної ділянки. 3.2. термін дії права оренди – <u>10</u> років; 3.3. мінімальний крок торгів у розмірі <u>1,00</u> % від стартового розміру річної орендної плати за користування земельною ділянкою. 3.4. розмір реєстраційного внеску за лотом встановлюється у розмірі 0,1 мінімальної заробітної плати визначеної законом про Державний бюджет України на 1 січня року, в якому оприлюднюється оголошення про проведення земельних торгів; 3.5. розмір гарантійного внеску <u>30,00</u> % від стартового розміру річної орендної плати, але не більше 2500 прожиткових мінімумів, встановлених для працездатних осіб законом про Державний бюджет України на 1 січня року, в якому оприлюднюється оголошення про проведення земельних торгів; 3.6. обмеження у здійсненні господарської діяльності у користуванні земельною ділянкою в межах охоронних зон (при наявності охоронних зон): - відомості про ділянки надр, надані у користування відповідно до спеціальних дозволів реєстраційний номер спеціального дозволу на користування надрами: 4366, дата видачі спеціального дозволу на користування надрами: 14.05.2013. 3.7. відшкодування переможцем аукціону суми витрат на підготовку лоту у повному обсязі, зазначеного у додатку І до цього рішення (на виконання ч.24 статті 137 Земельного кодексу</p>	<p>Підтримати запропонований проект рішення За <u>6</u> Проти _____ Утримався _____ Пролозивші: _____</p>

	<p>Україні) стороні за договором, яка понесла витрати на такі роботи.</p> <p>4. Затвердити проєкт договору оренди землі, який пропонується укласти, за результатами аукціону, переможцю земельних торгів (додаток 2).</p> <p>5. Торги провести у порядку визначеному статтями 135-139 Земельного кодексу України.</p> <p>5.1. Особа, яка бажає взяти участь у земельних торгах, подає через особистий кабінет в електронній торговій системі:</p> <p>а) заяву про участь у земельних торгах, підписану кваліфікованим електронним підписом;</p> <p>б) для юридичної особи - копію витягу з Єдиного державного реєстру юридичних осіб, фізичних осіб - підприємців та громадських формувань або копію документа про реєстрацію у державі її місцезнаходження (витяг із торговельного, банківського або судового реєстру тощо), засвідчену згідно із законодавством держави його видачі, перекладену українською мовою (для юридичної особи - нерезидента), інформацію про державу, в якій зареєстровані або мають постійне місце проживання засновники (учасники) юридичної особи, у статутному (складеному) капіталі якої є частка іноземного капіталу, інформацію про кінцевого бенефіціарного власника.</p> <p>Якщо особа не має кінцевого бенефіціарного власника, зазначається інформація про відсутність кінцевого бенефіціарного власника і про причину його відсутності;</p> <p>для громадянина України, фізичної особи - підприємця - копію довідки про присвоєння реєстраційного номера облікової картки платника податків або копію паспорта (для фізичних осіб, які через свої релігійні переконання відмовилися від прийняття реєстраційного номера облікової картки платника податків та повідомили про це відповідний контролюючий орган і мають відмітку в паспорті);</p> <p>для іноземних громадян та осіб без громадянства - інформацію про прізвище, власне ім'я та по батькові (за наявності), громадянство (підданство) іншої держави, постійне місце проживання в державі, громадянством (підданям) якої є особа, копію документа, що посвідчує особу.</p> <p>Копії зазначених документів засвідчуються кваліфікованим електронним підписом особи, яка бажає взяти участь у торгах;</p> <p>в) документи, що підтверджують сплату реєстраційного та гарантійного внесків (копії розрахункових документів, виписки з рахунків), а в разі проведення земельних торгів з продажу земельних ділянок сільськогосподарського призначення - документи, що підтверджують сплату таких платежів з рахунку особи, яка бажає взяти участь у торгах, відкритого в українському або іноземному банку (крім банків держав, внесених FATF до списку держав, що не співпрацюють у сфері протидії відмиванню доходів, одержаних злочинним шляхом).</p> <p>Представник фізичної чи юридичної особи також розміщує документи, що підтверджують його право діяти від імені учасника торгів.</p> <p>5.2. Особа, яка бажає взяти участь у земельних торгах, подає через особистий кабінет в електронній торговій системі документи, що підтверджують її відповідність вимогам статті 130 Земельного кодексу України. Перелік таких документів встановлено Постановою Кабінетів Міністрів України № 1013 від 22 вересня 2021 р. додатком № 2.</p> <p>6. Дату проведення земельних торгів у формі електронного аукціону визначити оператору електронного майданчика, підключеного до електронної торгової системи у межах термінів,</p>
--	---

8	<p>Про затвердження проекту землеустрою щодо відведення земельної ділянки, включення земельної ділянки до переліку земельних ділянок, права на які виставляються на окремих лотах та затвердження умов проведення земельних торгів у формі електронного аукціону по передачі в оренду з кадастровим номером 7324588000:02:004:0359 площею 0,7978 га</p>	<p>визначених статтею 137 Земельного кодексу України.</p> <p>7. Уповноважити міського голову Матеїчука І.Г., а на період його відсутності (відпустки, відраження, тимчасової непрацездатності) уповноважити міської ради Бойчука Д.О., від імені Організатора, підписати протокол про результати земельних торгів, договір оренди земельної ділянки, яка виставляється на земельні торги та інші документи з питань, проведення земельних торгів у формі електронного аукціону.</p> <p>1. Затвердити проект землеустрою щодо відведення земельної ділянки, яка підлягає передачі в оренду шляхом проведення земельних торгів для іншого сільськогосподарського призначення (код згідно КВЦПЗ – 01.13) Сторожинецька міська рада Чернівецького району Чернівецької області с. Ропча Сторожинецької міської ради Чернівецького району Чернівецької області.</p> <p>2. Включити земельну ділянку сільськогосподарського призначення з кадастровим номером 7324588000:02:004:0359 площею 0,7978 га, з цільовим призначенням 01.13 для іншого сільськогосподарського призначення, яка розташована в с. Ропча в перелік земельних ділянок, право оренди на які виставляються на земельні торги окремими лотами.</p> <p>2. Провести земельні торги у формі електронного аукціону з продажу права оренди на земельну ділянку з кадастровим номером 7324588000:02:004:0359 площею 0,7978 га, детальна інформація про яку додається (додаток 1).</p> <p>3. Встановити наступні умови продажу права оренди на земельних торгах (електронному аукціону):</p> <p>3.1. стартова ціна лоту (розмір річної орендної плати) у розмірі <u>12</u> % від нормативної грошової оцінки земельної ділянки.</p> <p>3.2. термін дії права оренди – <u>10</u> років;</p> <p>3.3. мінімальний крок торгів у розмірі <u>1,00</u> % від стартового розміру річної орендної плати за користування земельною ділянкою.</p> <p>3.4. розмір реєстраційного внеску за лотом встановлюється у розмірі 0,1 мінімальної заробітної плати визначеної законом про Державний бюджет України на 1 січня року, в якому оприлюднюється оголошення про проведення земельних торгів;</p> <p>3.5. розмір гарантійного внеску <u>30,00</u> % від стартового розміру річної орендної плати, але не більше 2500 прожиткових мінімумів, встановлених для працездатних осіб законом про Державний бюджет України на 1 січня року, в якому оприлюднюється оголошення про проведення земельних торгів;</p> <p>3.6. обмеження у здійсненні господарської діяльності у користуванні земельною ділянкою в межах охоронних зон (при наявності охоронних зон):</p> <p>- відомості про ділянки надр, надані у користування відповідно до спеціальних дозволів реєстраційний номер спеціального дозволу на користування надрами: 4366, дата видачі спеціального дозволу на користування надрами: 14.05.2013.</p> <p>3.7. відшкодування переможцем аукціону суми витрат на підготовку лоту у повному обсязі, зазначеного у додатку 1 до цього рішення (на виконання ч.24 статті 137 Земельного кодексу України) сторонам за договором, яка понесла витрати на такі роботи.</p> <p>4. Затвердити проект договору оренди землі, який пропонується укласти, за результатами</p>	<p>Підтримати запропонований проект рішення За <u>6</u> Проти _____ Утримався _____ Проголошено: _____</p>
---	---	---	--


	<p>аукціону, переможцю земельних торгів (додаток 2).</p> <p>5. Торги провести у порядку визначеному статтями 135-139 Земельного кодексу України.</p> <p>5.1. Особа, яка бажає взяти участь у земельних торгах, подає через особистий кабінет в електронній торговій системі:</p> <p>а) заяву про участь у земельних торгах, підписану кваліфікованим електронним підписом;</p> <p>б) для юридичної особи - копію витягу з Єдиного державного реєстру юридичних осіб, фізичних осіб - підприємців та громадських формувань або копію документа про реєстрацію у державі її місцезнаходження (витяг із торговельного, банківського або судового реєстру тощо), засвідчену згідно із законодавством держави його видачі, перекладену українською мовою (для юридичної особи - нерезидента), інформацію про державу, в якій зареєстровані або мають постійне місце проживання засновники (учасники) юридичної особи, у статутному (складеному) капіталі якої є частка іноземного капіталу, інформацію про кінцевого бенефіціарного власника.</p> <p>Якщо особа не має кінцевого бенефіціарного власника, зазначається інформація про відсутність кінцевого бенефіціарного власника і про причину його відсутності:</p> <p>для громадянина України, фізичної особи - підприємця - копію довідки про присвоєння реєстраційного номера облікової картки платника податків або копію паспорта (для фізичних осіб, які через свої релігійні переконання відмовилися від прийняття реєстраційного номера облікової картки платника податків та повідомили про це відповідний контролюючий орган і мають відмітку в паспорті);</p> <p>для іноземних громадян та осіб без громадянства - інформацію про прізвище, власне ім'я та по батькові (за наявності), громадянство (підданство) іншої держави, постійне місце проживання в державі, громадянством (підданством) якої є особа, копію документа, що посвідчує особу.</p> <p>Копії зазначених документів засвідчуються кваліфікованим електронним підписом особи, яка бажає взяти участь у торгах;</p> <p>в) документи, що підтверджують сплату реєстраційного та гарантійного внесків (копії розрахункових документів, виписки з рахунків), а в разі проведення земельних торгів з продажу земельних ділянок сільськогосподарського призначення - документи, що підтверджують сплату таких платежів з рахунку особи, яка бажає взяти участь у торгах, відкритого в українському або іноземному банку (крім банків держав, внесених FATF до списку держав, що не співпрацюють у сфері протидії відмиванню доходів, одержаних злочинним шляхом).</p> <p>Представник фізичної чи юридичної особи також розміщує документи, що підтверджують його право діяти від імені учасника торгів.</p> <p>5.2. Особа, яка бажає взяти участь у земельних торгах, подає через особистий кабінет в електронній торговій системі документи, що підтверджують її відповідність вимогам статті 130 Земельного кодексу України. Перелік таких документів встановлено Постановою Кабінетів Міністрів України № 1013 від 22 вересня 2021 р. додатком № 2.</p> <p>6. Дату проведення земельних торгів у формі електронного аукціону визначити оператору електронного майданчика, підключеного до електронної торгової системи у межах термінів, визначених статтею 137 Земельного кодексу України.</p> <p>7. Уповноважити міського голову Матейчука І.Г., а на період його відсутності (відпустки,</p>
--	--

<p>9</p> <p>Про затвердження технічних документів із землеустрою щодо встановлення меж земельних часток (паїв) в натурі (на місцевості)</p>	<p>відрадження, тимчасової непрацездатності) уповноважити секретаря міської ради Бойчука Д.О., від імені Організатора, підписати протокол про результати земельних торгів, договір оренди земельної ділянки, яка виставляється на земельні торги та інші документи з питань, проведення земельних торгів у формі електронного аукціону.</p>	<p>Підтримати запропонований проєкт рішення За <u>6</u> Проти _____ Утримався _____ Пропозиції: _____</p> <p>1. Затвердити технічну документацію із землеустрою щодо встановлення (відновлення) меж земельної ділянки в натурі (на місцевості) для ведення товарного сільськогосподарського виробництва гр. Головач Ольга Суліманівна за межами населеного пункту с. Нові Бросківці Чернівецького району Чернівецької області та виділити Головач Ользі Суліманівні (власнику згідно свідоцтва про право на спадщину за заповітом від 27.09.2024 року серії НТН № 751042) земельну ділянку з кадастровим номером 7324587500:02:003:0083, площею 1,5031 га для ведення товарного сільськогосподарського виробництва за межами с. Нові Бросківці.</p> <p>2. Затвердити технічну документацію із землеустрою щодо встановлення (відновлення) меж земельної ділянки в натурі (на місцевості) для ведення товарного сільськогосподарського виробництва гр. Нуцул Родіка Георгіївна за межами населеного пункту с. Ропча Сторожинецької міської ради Чернівецького району Чернівецької області та виділити Нуцул Родіці Георгіївні (власнику згідно свідоцтва про право на спадщину за заповітом від 17.03.2025 року серії НТС № 611700) земельну ділянку з кадастровим номером 7324588000:02:004:0561, площею 0,6707 га для ведення товарного сільськогосподарського виробництва за межами с. Ропча.</p> <p>3. Затвердити технічну документацію із землеустрою щодо встановлення (відновлення) меж земельної ділянки в натурі (на місцевості) для ведення товарного сільськогосподарського виробництва гр. Танасійчук Микола Григорович за межами населеного пункту с. Нові Бросківці Чернівецького району Чернівецької області та виділити Танасійчуку Миколі Григоровичу (власнику згідно рішення Сторожинецького районного суду Чернівецької області від 09.12.2024 року у справі № 723/5317/24) земельну ділянку з кадастровим номером 7324587500:02:004:1448, площею 0,9200 га для ведення товарного сільськогосподарського виробництва за межами с. Нові Бросківці</p> <p>4. Затвердити технічну документацію із землеустрою щодо встановлення (відновлення) меж земельних ділянок в натурі (на місцевості) гр. Лучич Євгену Сільвестровичу для ведення товарного сільськогосподарського виробництва розташованих в с. Костинці Чернівецького району Чернівецької області та виділити Лучичу Євгену Сільвестровичу (власник, згідно листа Чернівецької районної військової адміністрації Чернівецької області від 20.06.2025 року № 01-29/21-746) земельні ділянки з кадастровим номером 7324585500:01:002:0148, площею 0,5787 га, з кадастровим номером 7324585500:01:002:0149, площею 0,1291 га, з кадастровим номером 7324585500:01:003:0130, площею 0,2522 га, для ведення товарного сільськогосподарського виробництва в населеному пункту с. Костинці.</p> <p>5. Затвердити технічну документацію із землеустрою щодо встановлення (відновлення) меж земельних ділянок в натурі (на місцевості) для ведення товарного сільськогосподарського виробництва гр. Лотішко Валентина Миколаївна за межами населеного пункту с. Костинці Чернівецького району Чернівецької області та виділити Лотішко Валентині Миколаївні</p>
---	---	---

	<p>(спадкоємець, згідно свідоцтва про право на спадщину за заповітом від 04.09.2024 року серії НТН № 719231) земельні ділянки з кадастровим номером 7324585500:01:003:0240, площею 0,3555 га, з кадастровим номером 7324585500:01:003:0241, площею 0,3561 га, для ведення товарного сільськогосподарського виробництва за межами населеного пункту с. Костинці.</p> <p>6. Затвердити технічну документацію із землеустрою щодо встановлення (відновлення) меж земельної ділянки в натурі (на місцевості) гр. Сакало Тетяна Костянтинівна для ведення товарного сільськогосподарського виробництва на території Сторожинської міської ради Чернівецького району Чернівецької області (за межами населеного пункту с. Костинці) та виділити Сакало Тетяні Костянтинівні (власнику, згідно договору дарування від 03.02.2025 року, свідоцтва про право на спадщину за законом від 03.05.2024 року серії НТЕ № 394319) земельну ділянку з кадастровим номером 7324585500:01:001:0238, площею 0,6394 га для ведення товарного сільськогосподарського виробництва за межами населеного пункту с. Костинці.</p> <p>7. Затвердити технічну документацію із землеустрою щодо встановлення (відновлення) меж земельної ділянки в натурі (на місцевості) для ведення товарного сільськогосподарського виробництва гр. Чернолюк Світлана Іванівна за межами населеного пункту с. Банилів-Підгірний Сторожинської міської ради Чернівецького району Чернівецької області та виділити Чернолюк Світлані Іванівні (власнику згідно свідоцтва про право на спадщину за законом від 27.06.2019 року серії ННН № 277654) земельну ділянку з кадастровим номером 7324580500:01:002:0373, площею 0,7789 га для ведення товарного сільськогосподарського виробництва за межами с. Банилів-Підгірний.</p> <p>8. Виділити Срмаковій Ніні Іванівна (спадкоємець, згідно свідоцтва про право на спадщину за законом від 10.12.2024 року серії НТР № 367223) земельну ділянку з кадастровим номером 7324587500:02:003:0154, площею 0,6266 га для ведення товарного сільськогосподарського виробництва у с. Нові Бросківці.</p> <p>9. Виділити Клевчук Альоні Миколаївні (власнику згідно рішення Сторожинського районного суду Чернівецької області від 08.07.2025 року у справі № 723/1106/25) земельну ділянку з кадастровим номером 7324587500:02:001:0059, площею 0,8126 га для ведення товарного сільськогосподарського виробництва у с. Нові Бросківці.</p>	
<p>10. Про розгляд заяви щодо припинення користування землею</p>	<p>1 Припинити користування земельною ділянкою, орієнтовною площею 0,16 га для городництва, яка перебуває в користуванні Марценюк Людмили Василівни, яка розташована в м. Сторожинець по вул. Прутеській (старе русло).</p> <p>2. Припинити користування земельною ділянкою, орієнтовною площею 0,10 га для городництва, яка перебуває в користуванні Рубана Валерія Радоловича, яка розташована в м. Сторожинець по вул. Клинівська.</p> <p>3. Зарахувати до земель запасу вищезазначені земельні ділянки, доручити відділу земельних відносин Сторожинської міської ради внести відповідні зміни до земельно-облікових даних.</p>	<p>Підтримати запропонований проєкт рішення За <u>6</u> Проти _____ Утримався _____ Пропозиції: _____</p>
<p>11. Про надання дозволу на виготовлення технічних документацій із землеустрою щодо</p>	<p>1. Надати дозвіл Гуцану Івану Івановичу на розроблення технічної документації із землеустрою щодо встановлення (відновлення) меж земельної частки (паю) в натурі (на місцевості), розміром 0,82 в умовних кадастрових гектарах, для ведення товарного сільськогосподарського виробництва в с. Костинці, Чернівецького району, Чернівецької області</p>	<p>Підтримати запропонований проєкт рішення За <u>6</u> Проти _____ Утримався _____ Пропозиції: _____</p>

<p>встановлення (відновлення) меж земельних часток (паїв) в натурі (на місцевості)</p>	<p>(підстава: заява Гуцана І.І. зареєстрована 16.07.2025 року за № 636 (ЦНАП), рішення Сторожинецького районного суду Чернівецької області від 04.06.2025 р. у справі № 723/1051/25).</p> <p>2. Надати дозвіл Аврам Світлані Василівні на розроблення технічної документації із землеустрою щодо встановлення (відновлення) меж земельних часток (паїв) в натурі (на місцевості), розміром 0,86 та 0,86 в умовних кадастрових гектарах, для ведення товарного сільськогосподарського виробництва в с. Костинці, Чернівецького району, Чернівецької області (підстава: заява Аврам С.В. зареєстрована 14.08.2025 року за № 706 (ЦНАП), рішення Сторожинецького районного суду Чернівецької області від 31.01.2025 р. у справі № 723/5870/24, сертифікат на право на земельну частку (пай) серії ЧВ № 0121973).</p> <p>3. Надати дозвіл Попику Сергію Васильовичу на розроблення технічної документації із землеустрою щодо встановлення (відновлення) меж земельної частки (паю) в натурі (на місцевості), розміром 1,54 в умовних кадастрових гектарах, для ведення товарного сільськогосподарського виробництва в с. Банилів-Підгірній, Чернівецького району, Чернівецької області (підстава: заява Попика С.В. зареєстрована 21.08.2025 року за № 721 (ЦНАП), сертифікат на право на земельну частку (пай) серії ЧВ № 0196318, свідоцтво про право на спадщину за заповітом від 21.03.2025 року серії НТС № 749574, реєстраційний № 539).</p> <p>4. Надати дозвіл Гойнику Юліану Октавіановичу на розроблення технічної документації із землеустрою щодо встановлення (відновлення) меж земельної частки (паю) в натурі (на місцевості), розміром 1,54 в умовних кадастрових гектарах, для ведення товарного сільськогосподарського виробництва в с. Банилів-Підгірній, Чернівецького району, Чернівецької області (підстава: заява Гойника Ю.О. зареєстрована 30.07.2025 року за № 669 (ЦНАП), свідоцтво про право на спадщину за заповітом від 24.04.2025 року серії НСХ № 217889, реєстраційний № 602).</p>
<p>12. Про розгляд заяв про затвердження проектів землеустрою щодо відведення земельних ділянок та передачу їх в оренду</p>	<p>1. Затвердити проект землеустрою щодо відведення земельної ділянки в оренду для городництва (код згідно ЦВЦПЗ - 01.07) гр. Подольський Василь Флорович м. Сторожинець, вул. Буковинська Чернівецького району Чернівецької області.</p> <p>1.1. Передати Подольському Василю Флоровичу в оренду, терміном на <u>5</u> років земельні ділянки з кадастровим номером 73245101000:02:002:0056, площею 0.1608 га для городництва, що знаходяться в м. Сторожинець по вул. Буковинській, Чернівецького району, Чернівецької області, встановивши орендну плату в розмірі <u>4</u>% від нормативної грошової оцінки земельної ділянки на рік (підстава: заява Подольського В.Ф. від 11.07.2025 року зареєстрована за № 630 (ЦНАП)).</p> <p>2. Затвердити проект землеустрою щодо відведення земельної ділянки на умовах оренди Рудому Олександрю Валерійовичу для сінокошіння і випасання худоби в м. Сторожинець, вул. Стрілецька Чернівецького району, Чернівецької області.</p> <p>2.1. Передати Рудому Олександрю Валерійовичу в оренду, терміном на <u>5</u> років земельну ділянку з кадастровим номером 7324510100:03:007:0630, площею 0.3500 га, для сінокошіння і випасання худоби, що знаходиться в м. Сторожинець по вулиці Стрілецькій, Чернівецького району, Чернівецької області, встановивши орендну плату в розмірі <u>2</u>% від нормативної грошової оцінки земельної ділянки на рік (підстава: заява Рудого О.В. від 07.08.2025 року зареєстрована за № 674 (ЦНАП)).</p>

Підтримати запропонований проект рішення
 За 5
 Проти _____
 Утримався _____
 Пропозити: _____



3. Затвердити проект землеустрою щодо відведення земельної ділянки на умовах оренди для городництва (код згідно ЦВЦПЗ - 01.07) гр. Чепига Віталій Михайлович с. Давидівка, вул. Центральна Чернівецького району Чернівецької області.

3.1. Передати Чепизи Віталію Михайловичу в оренду, терміном на 5 років земельні ділянки з кадастровим номером 7324583000:02:002:0054, площею 0,2500 га для городництва, що знаходяться в с. Давидівка по вул. Центральній, Чернівецького району, Чернівецької області, встановивши орендну плату в розмірі 12% від нормативної грошової оцінки земельної ділянки на рік (підстава: заява Чепиги В.М. від 21.07.2025 року зареєстрована за № 645 (ЦНАП)).

4. Затвердити проект землеустрою щодо відведення земельної ділянки на умовах оренди для розміщення та експлуатації основних, підсобних і допоміжних будівель та споруд підприємств переробної, машинобудівної та іншої промисловості, включаючи об'єкти оброблення відходів, зокрема із енергогенеруючим блоком (код згідно ЦВЦПЗ - 11.02) гр. Влад Лорідана-Альона Віталівна м. Сторожинець, вул. Хотинська 3Г Сторожинецької міської ради Чернівецького району Чернівецької області.

4.1. Передати Влад Лорідани-Альоні Віталівні в оренду, терміном на 10 років земельні ділянки з кадастровим номером 7324510100:04:001:0530, площею 0,2635 га та кадастровим номером 7324510100:04:001:0531, площею 0,2380 га для розміщення та експлуатації основних, підсобних і допоміжних будівель та споруд підприємств переробної, машинобудівної та іншої промисловості, включаючи об'єкти оброблення відходів, зокрема із енергогенеруючим блоком, що знаходяться в м. Сторожинець по вул. Хотинській, 3Г, Чернівецького району, Чернівецької області, встановивши орендну плату в розмірі % від нормативної грошової оцінки земельної ділянки на рік (підстава: заява Влад Лорідани-Альони Віталівни від 14.08.2025 року зареєстрована за № 708 (ЦНАП)).

5. Затвердити проект землеустрою щодо відведення земельної ділянки в оренду для розміщення та експлуатації об'єктів і споруд електронних комунікацій (код згідно ЦВЦПЗ - 13.01) ТОВАРИСТВО З ОБМЕЖЕНОЮ ВІДПОВІДАЛЬНІСТЮ «ЮКРЕЙНІАН Нетворк Солушне» Чернівецька область, Чернівецька район, с. Давидівка.

5.1. Передати ТОВ «Юкрейн Нетворк Солушне» (код ЄДРПОУ 45186671), терміном на 10 років земельну ділянку з кадастровим номером 7324583000:01:002:0143, площею 0,0100 га для розміщення та експлуатації об'єктів і споруд електронних комунікацій, що знаходиться в с. Давидівка, Чернівецького району, Чернівецької області, встановивши орендну плату в розмірі 12% від нормативної грошової оцінки земельної ділянки на рік (підстава: заява ТОВ «Юкрейн Нетворк Солушне» зареєстрована за № 3036/01-09 від 13.08.2025 року (відділ документообігу та контролю)).

6. Затвердити проект землеустрою щодо відведення земельної ділянки в оренду для розміщення та експлуатації об'єктів і споруд електронних комунікацій (код згідно ЦВЦПЗ - 13.01) ТОВАРИСТВО З ОБМЕЖЕНОЮ ВІДПОВІДАЛЬНІСТЮ «ЮКРЕЙН Тауер Компані» в с. Ропча Сторожинецька міська територіальна громада Чернівецького району Чернівецької області.

6.1. Затвердити технічну документацію з нормативної грошової оцінки земельної ділянки площею 180 м², кадастровий номер 7324588000:02:004:0564, що надається в оренду ТОВ «Юкрейн Тауер Компані» і яка знаходиться за адресою: Чернівецька область, Чернівецький район, за межами

17.4

термін 3 роки
3%, гроші 4-10р
5%.

населеного пункту с. Ропча.

Нормативна грошова оцінка земельної ділянки з кадастровим номером 7324588000:02:004:0564, площею 0,0180 га становить 49225,43 грн. (сорок дев'ять тисяч двісті двадцять п'ять гривень 43 копійки).

6.2. Передати ТОВ «Юкрейн Тауер Компані» (код ЄРДПОУ 42627111), терміном на 4 років земельну ділянку з кадастровим номером 7324588000:02:004:0564, площею 0,0180 га для розміщення та експлуатації об'єктів і споруд електронних комунікацій, що знаходиться в с. Ропча, Чернівецького району, Чернівецької області, встановивши оренду плату в розмірі 12 % від нормативної грошової оцінки земельної ділянки на рік (підстава: клопотання ТОВ «Юкрейн Тауер Компані» зареєстровані за № 2975/01-19 від 07.08.2025 року та № 3232/01-09 від 02.09.2025 року).

7. Затвердити проект землеустрою щодо відведення земельної ділянки в оренду для розміщення та експлуатації об'єктів і споруд електронних комунікацій (код згідно ЦВЦПЗ - 13.01) ТОВАРИСТВО З ОБМЕЖЕНОЮ ВІДПОВІДАЛЬНІСТЮ «Юкрейніан Нетворк Солюшнс» Чернівецька область, Чернівецька район, с. Стара Жадова.

7.1. Затвердити технічну документацію з нормативної грошової оцінки земельної ділянки ТзОВ «Юкрейніан Нетворк Селюшнс» за адресою: Сторожинецька міська рада (за межами с. Стара Жадова) Чернівецького району Чернівецької області 13.01 Для розміщення та експлуатації об'єктів і споруд електронних комунікацій 7324589500:04:007:0122.

Нормативна грошова оцінка земельної ділянки з кадастровим номером 7324589500:04:007:0122, площею 0,0100 га становить 27329,11 грн. (двадцять сім тисяч триста двадцять дев'ять гривень 11 копійок).

7.2. Передати ТОВ «Юкрейніан Нетворк Селюшнс» (код ЄРДПОУ 45186671), терміном на 10 років земельну ділянку з кадастровим номером 7324589500:04:007:0122, площею 0,0100 га для розміщення та експлуатації об'єктів і споруд електронних комунікацій, що знаходиться в с. Стара Жадова, Чернівецького району, Чернівецької області, встановивши оренду плату в розмірі 12 % від нормативної грошової оцінки земельної ділянки на рік (підстава: клопотання ТОВ «Юкрейніан Нетворк Селюшнс» зареєстроване за № 3245/01-09 від 02.09.2025 року).

8. Затвердити проект землеустрою щодо відведення земельної ділянки на умовах оренди Побіжан Оксані Петрівні для сінокосіння і випасання худоби в с. Комарівці Чернівецького району, Чернівецької області.


8.1. Передати Побіжан Оксані Петрівні в оренду, терміном на 5 років земельну ділянку з кадастровим номером 7324585000:02:003:0288, площею 0,7000 га, для сінокосіння і випасання худоби, що знаходиться в с. Комарівці, Чернівецького району, Чернівецької області, встановивши оренду плату в розмірі 12 % від нормативної грошової оцінки земельної ділянки на рік (підстава: заява Рудого О.В. від 26.06.2025 року зареєстрована за № 586 (ЦНАП)).

9. Затвердити проект землеустрою щодо відведення земельної ділянки на умовах оренди Барановській Наталії Георгіївні для сінокосіння і випасання худоби в с. Комарівці Чернівецького району, Чернівецької області.

9.1. Передати Барановській Наталії Георгіївні в оренду, терміном на 5 років земельну ділянку з кадастровим номером 7324585000:02:003:0287, площею 0,8886 га, для сінокосіння і випасання

<p>13. Про затвердження технічних документів із землеустрою та передачу земельних ділянок в оренду</p>	<p>худоби, що знаходиться в с. Комарівці, Чернівецького району, Чернівецької області, встановивши орендну плату в розмірі 4% від нормативної грошової оцінки земельної ділянки на рік (підстава: заява Барановської Н.Г. від 26.06.2025 року зареєстрована за № 587 (ЦНАП)).</p> <p>10. Затвердити проект землеустрою щодо відведення земельної ділянки на умовах оренди для сінокосяння і випасання худоби (код згідно КВЦПЗ – 01.08) гр. Морозова Лідія Вікторівна в с. Банилів-Підгірний, вул. Головна Сторожинецької міської ради Чернівецького району, Чернівецької області.</p> <p>10.1. Передати Морозовій Лідії Вікторівні в оренду, терміном на 5 років земельну ділянку з кадастровим номером 7324580500:02:004:0230, площею 0,2300 га, для сінокосяння і випасання худоби, що знаходиться в с. Банилів-Підгірний по вулиці Головної, Чернівецького району, Чернівецької області, встановивши орендну плату в розмірі 4% від нормативної грошової оцінки земельної ділянки на рік (підстава: заява Морозової Л.В. від 23.06.2025 року зареєстрована за № 573 (ЦНАП)).</p> <p>11. Затвердити проект землеустрою щодо відведення земельної ділянки в оренду для городництва (код згідно ЦВЦПЗ - 01.07) гр. Гатеж Микола Аврилович м. Сторожинець, вул. Буковинська Чернівецького району Чернівецької області.</p> <p>11.1. Передати Гатежу Миколі Авриловичу в оренду, терміном на 5 років земельні ділянки з кадастровим номером 7324510100:02:002:0057, площею 0,2443 га для городництва, що знаходяться в м. Сторожинець по вул. Буковинській, Чернівецького району, Чернівецької області, встановивши орендну плату в розмірі 4% від нормативної грошової оцінки земельної ділянки на рік (підстава: заява Гатежа М.А. від 11.07.2025 року зареєстрована за № 631 (ЦНАП)).</p> <p>12. Затвердити проект землеустрою щодо відведення земельної ділянки в оренду для городництва (код згідно ЦВЦПЗ - 01.07) гр. Москалюк Тетяна Іванівна с. Банилів-Підгірний Чернівецького району Чернівецької області.</p> <p>12.1. Передати Москалюк Тетяні Іванівні в оренду, терміном на 5 років земельні ділянки з кадастровим номером 7324580500:02:002:0114, площею 0,1350 га для городництва, що знаходяться в с. Банилів-Підгірний, Чернівецького району, Чернівецької області, встановивши орендну плату в розмірі 4% від нормативної грошової оцінки земельної ділянки на рік (підстава: заява Москалюк Т.І. від 31.07.2025 року зареєстрована за № 671 (ЦНАП)).</p>
<p>13. Про затвердження технічних документів із землеустрою та передачу земельних ділянок в оренду</p>	<p>1. Затвердити технічну документацію із землеустрою щодо встановлення (відновлення) меж земельної ділянки в натурі (на місцевості) Токарюк Іван Васильович Ласков Нікандр для будівництва і обслуговування житлового будинку, господарських будівель та споруд (присадибна ділянка) розташована в м. Сторожинець, вул. Чернівецька, 78 Чернівецького району, Чернівецької області.</p> <p>1.1 Передати Токарюку Івану Васильовичу та Ласкову Нікандру в оренду, терміном на 10 років земельну ділянку з кадастровим номером 7324510100:02:001:0793, площею 0,1000 га, для будівництва і обслуговування житлового будинку, господарських будівель і споруд (присадибна ділянка), що знаходиться за адресою: м. Сторожинець, вул. Чернівецька, 78 Чернівецького району, Чернівецької області, встановивши орендну плату в розмірі 4% від нормативної грошової оцінки земельної ділянки на рік (підстава: заява Токарюка І.В. та Ласкова Н. від 13.08.2025 року за № 700</p>

Підтримати запропонований проект рішення
 За 5
 Проти _____
 Утримався _____
 Проголошено:
 П.З.І.Ч. Знаменецький
 Значення

	<p>(ЦНАП), інформація з Державного реєстру речових прав на нерухоме майно та Реєстру прав власності на нерухоме майно, Державного реєстру Іпотек, Єдиного реєстру заборон відчуження об'єктів нерухомого майна щодо об'єкта нерухомого майна від 18.08.2025 року № 439816494, реєстраційний номер майна: 10589227).</p> <p>2. Затвердити технічну документацію із землеустрою щодо встановлення (відновлення) меж земельної ділянки в натурі (на місцевості) гр. Олар Петра Михайловича для будівництва і обслуговування житлового будинку, господарських будівель та споруд (присадибна ділянка) по вулиці Головної, 115, в межах с. Панка Чернівецького району, Чернівецької області.</p> <p>2.1 Передати Олару Петру Михайловичу в оренду, терміном на <u>5</u> років земельну ділянку з кадастровим номером 7324584500:02:001:0739, площею 0,2115 га, для будівництва і обслуговування житлового будинку, господарських будівель і споруд (присадибна ділянка), що знаходиться за адресою: с. Панка, вул. Головна, 115 Чернівецького району, Чернівецької області, встановивши орендну плату в розмірі <u>0,8</u>% від нормативної грошової оцінки земельної ділянки на рік (підстава: заява Олара П.М. від 03.09.2025 року за № 753 (ЦНАП), інформація з Державного реєстру речових прав на нерухоме майно та Реєстру прав власності на нерухоме майно, Державного реєстру Іпотек, Єдиного реєстру заборон відчуження об'єктів нерухомого майна щодо об'єкта нерухомого майна від 19.08.2025 року № 439976365, реєстраційний номер об'єкта нерухомого майна: 184644173245).</p> <p>3. Відкласти на доопрацювання питання затвердження технічної документації із землеустрою щодо встановлення (відновлення) меж земельної ділянки в натурі (на місцевості) гр. Артюхов Ігор Сергійович та передачі в оренду земельної ділянки з кадастровим номером 7324583000:02:006:0058, площею 0,0044 га для будівництва індивідуальних гаражів с. Давидівка, вул. Центральна, 77А, гараж 14, Чернівецького району, Чернівецької області у зв'язку наявним кримінальним провадженням (підстава: лист від ГУНП в Чернівецькій області № 3226/01-13 від 01.09.2025 року)..</p> <p>4. Відкласти на доопрацювання питання затвердження технічної документації із землеустрою щодо встановлення (відновлення) меж земельної ділянки в натурі (на місцевості) гр. Артюхов Ігор Сергійович та передачі в оренду земельної ділянки з кадастровим номером 7324583000:02:006:0059, площею 0,0044 га для будівництва індивідуальних гаражів с. Давидівка, вул. Центральна, 77А, гараж 13, Чернівецького району, Чернівецької області у зв'язку наявним кримінальним провадженням (підстава: лист від ГУНП в Чернівецькій області № 3226/01-13 від 01.09.2025 року).</p>
<p>14 Про розгляд звернень з надання приводу надання дозволів на розроблення проектів землеустрою щодо відведення земельних ділянок в оренду</p>	<p>1. Надати дозвіл Федорюк Анні Василівні на розроблення проекту землеустрою щодо відведення, на умовах оренди, земельної ділянки орієнтовною площею 0,1500 га для городництва в с. Слобода-Комарівці (підстава: заява Федорюк А. В., що зареєстрована 13.08.2025 р. за № 701 (ЦНАП)).</p> <p>2. Надати дозвіл ПП «МАВІКС» (код ЄРДПОУ 30149864) на розроблення проекту землеустрою щодо відведення, на умовах оренди, земельної ділянки орієнтовною площею 0,7600 га для розміщення та експлуатації основних, підсобних і допоміжних будівель та споруд підприємств переробної, машинобудівної та іншої промисловості, включаючи об'єкти оброблення відходів, зокрема із енергогенеруючим блоком в м. Сторожинь, вул. Чернівецька, 82-Г (підстава:</p>
	<p>Підтримати запропонований проект рішення За _____ Проти _____ Утримався _____ Пропозиції: _____</p> 

заява ПП «МАВІКС», що зареєстрована 21.08.2025 р. за № 720 (ЦНАП), витяги з Державного реєстру речових прав від 13.10.2023 року № 350271248 та № 350273635, реєстраційний номер об'єкта нерухомого майна: 2812477873060 та 2812487973060).

3. Надати дозвіл Марку Олександровичу Дмитровичу на розроблення проекту землеустрою щодо відведення, на умовах оренди, земельної ділянки орієнтовною площею 0,0600 га для будівництва індивідуальних гаражів в м. Сторожинець по вулиці Хмельницького, Б, 18Б (підстава: заява Марко О. Д., що зареєстрована 21.07.2025 р. за № 647 (ЦНАП), витяг з Державного реєстру речових прав № 433178592 від 27.06.2025 року).

4. Надати дозвіл Куцаку Валер'яну Олексійовичу на розроблення проекту землеустрою щодо відведення, на умовах оренди, земельної ділянки орієнтовною площею 0,2000 га для городництва в м. Сторожинець, по вулиці І. Карпенка-Карого (підстава: заява Куцака В. О., що зареєстрована 04.09.2025 р. за № 755 (ЦНАП)).

5. Надати дозвіл Гринчук Ірині Вікторівні на розроблення проекту землеустрою щодо відведення, на умовах оренди, земельної ділянки орієнтовною площею 0,1000 га для городництва в м. Сторожинець, по вулиці Б. Хмельницького (підстава: заява Гринчук І. В., що зареєстрована 02.09.2025 р. за № 747 (ЦНАП)).

6. Надати дозвіл Кішук Анжелі Петрівні на розроблення проекту землеустрою щодо відведення, на умовах оренди, земельної ділянки орієнтовною площею 0,6000 га для городництва в с. Банилів-Підгірний (підстава: заява Кішук А. П., що зареєстрована 06.05.2025 р. за № 407 (ЦНАП)).

7. Надати дозвіл Угренюк Марії Вікторівні на розроблення проекту землеустрою щодо відведення, на умовах оренди, земельної ділянки орієнтовною площею 0,27 га для городництва в с. Банилів-Підгірний (підстава: заява Угренюк М. В., що зареєстрована 08.09.2025 р. за № 759 (ЦНАП)).

8. Надати дозвіл Москалюк Марії Іллівні на розроблення проекту землеустрою щодо відведення, на умовах оренди, земельної ділянки орієнтовною площею 0,69 га для сінокошіння і випасання худоби в с. Банилів-Підгірний (підстава: заява Москалюк М. І., що зареєстрована 18.03.2025 р. за № 268 (ЦНАП)).

9. Надати дозвіл Корчевій Віоліні Василівні на розроблення проекту землеустрою щодо відведення, на умовах оренди, земельної ділянки орієнтовною площею 0,30 га для городництва в с. Слобода-Комарівці, по вулиці Н. Яремчука (підстава: заява Корчєвої В. В., що зареєстрована 02.07.2025 р. за № 601 (ЦНАП)).


10. Надати дозвіл Білоконю Олександровичу Івановичу на розроблення проекту землеустрою щодо відведення, на умовах оренди, земельної ділянки орієнтовною площею 0,25 га для городництва в с. Слобода-Комарівці, по вулиці Н. Яремчука (підстава: заява Білоконя О. І., що зареєстрована 27.08.2025 р. за № 737 (ЦНАП)).

П.З відзначає
на записування

Підтримати запропонований проект рішення
За 6
Проти _____
Утримався _____

15 Про передачу земельних ділянок в оренду

	<p>Протокозі:</p> <p>Сторожинець, вулиця Глібова 16, терміном на <u>10</u> роки та встановити орендну плату в розмірі <u>0,2</u>% від нормативно грошової оцінки земельної ділянки на рік (підстава: заява Подольського Р.Ф. зареєстрована 05.08.2025 р. за № 683 (ЦНАП), інформація з Державного реєстру речових прав на нерухоме майно та Реєстру прав власності на нерухоме майно, Державного реєстру Іпотек, Єдиного реєстру заборон відчуження об'єктів нерухомого майна щодо об'єкта нерухомого майна від 12.08.2025 року № 439091764, реєстраційний номер об'єкта нерухомого майна: 2016864373245).</p> <p>2. Передати Козмінській Валентині Костянтинівні в оренду земельну ділянку з кадастровим номером 7324510100:03:005:0322 площею 0,0951 га для городництва, яка розташована за адресою: м. Сторожинець, вулиця Вашківська, терміном на <u>5</u> роки та встановити орендну плату в розмірі <u>0,2</u>% від нормативно грошової оцінки земельної ділянки на рік (підстава: заява Козмінської В.К., зареєстрована 27.06.2025 р. за № 588 (ЦНАП), рішення Сторожинецької міської ради №279-35/2019 від 10.10.2019 року).</p>
<p>16 Про розгляд клопотання АТ «Чернівціобленерго»</p>	<p>Підтримати запропонований проєкт рішення За <u>6</u> Проти _____ Утримався _____ Пропозиції: _____</p> <p>1. Укласти на новий строк з АТ «Чернівціобленерго» (код ЄРДПОУ 00130760) договір оренди землі, земельної ділянки з кадастровим номером 7324510100:02:001:0636, площею 0,0030 га, яка розташована за межами міста Сторожинець, для розміщення, будівництва, експлуатації та обслуговування будівель і споруд об'єктів передачі електричної енергії, в терміном на <u>7</u> років, встановивши орендну плату в розмірі <u>0,2</u>% від нормативної грошової оцінки земельної ділянки на рік.</p> <p>2. Укласти на новий строк з АТ «Чернівціобленерго» (код ЄРДПОУ 00130760) договір оренди землі, земельної ділянки з кадастровим номером 7324510100:01:001:0454, площею 0,0033 га, яка розташована за межами міста Сторожинець, для розміщення, будівництва, експлуатації та обслуговування будівель і споруд об'єктів передачі електричної енергії, в терміном на <u>7</u> років, встановивши орендну плату в розмірі <u>0,2</u>% від нормативної грошової оцінки земельної ділянки на рік.</p> <p>3. Укласти на новий строк з АТ «Чернівціобленерго» (код ЄРДПОУ 00130760) договір оренди землі, земельної ділянки з кадастровим номером 7324510100:02:004:0275, площею 0,0025 га, яка розташована за межами міста Сторожинець, для розміщення, будівництва, експлуатації та обслуговування будівель і споруд об'єктів передачі електричної енергії, в терміном на <u>7</u> років, встановивши орендну плату в розмірі <u>0,2</u>% від нормативної грошової оцінки земельної ділянки на рік.</p> <p>4. Укласти на новий строк з АТ «Чернівціобленерго» (код ЄРДПОУ 00130760) договір оренди землі, земельної ділянки з кадастровим номером 7324510100:03:003:0139, площею 0,0025 га, яка розташована за межами міста Сторожинець, для розміщення, будівництва, експлуатації та обслуговування будівель і споруд об'єктів передачі електричної енергії, в терміном на <u>7</u> років, встановивши орендну плату в розмірі <u>0,2</u>% від нормативної грошової оцінки земельної ділянки на рік.</p> <p>5. Укласти на новий строк з АТ «Чернівціобленерго» (код ЄРДПОУ 00130760) договір оренди землі, земельної ділянки з кадастровим номером 7324510100:03:003:0138, площею 0,0027 га, яка розташована за межами міста Сторожинець, для розміщення, будівництва, експлуатації та обслуговування будівель і споруд об'єктів передачі електричної енергії, в терміном на <u>7</u> років,</p>

		<p>встановивши орендну плату в розмірі <u>0</u>% від нормативної грошової оцінки земельної ділянки на рік.</p> <p>6. Укласти на новий строк з АТ «Чернівціобленерго» (код ЄРДПОУ 00130760) договір оренди землі, земельної ділянки з кадастровим номером 7324510100:01:002:0278, площею 0,0009 га, яка розташована за межами міста Сторожинець, для розміщення, будівництва, експлуатації та обслуговування будівель і споруд об'єктів передачі електричної енергії, в термін на <u>7</u> років, встановивши орендну плату в розмірі <u>0</u>% від нормативної грошової оцінки земельної ділянки на рік.</p> <p>7. Укласти на новий строк з АТ «Чернівціобленерго» (код ЄРДПОУ 00130760) договір оренди землі, земельної ділянки з кадастровим номером 7324510100:01:003:0423, площею 0,0024 га, яка розташована за межами міста Сторожинець, для розміщення, будівництва, експлуатації та обслуговування будівель і споруд об'єктів передачі електричної енергії, в термін на <u>7</u> років, встановивши орендну плату в розмірі <u>0</u>% від нормативної грошової оцінки земельної ділянки на рік.</p> <p>8. Укласти на новий строк з АТ «Чернівціобленерго» (код ЄРДПОУ 00130760) договір оренди землі, земельної ділянки з кадастровим номером 7324510100:02:002:0128, площею 0,0025 га, яка розташована за межами міста Сторожинець, для розміщення, будівництва, експлуатації та обслуговування будівель і споруд об'єктів передачі електричної енергії, в термін на <u>7</u> років, встановивши орендну плату в розмірі <u>0</u>% від нормативної грошової оцінки земельної ділянки на рік.</p>	<p>Підтримати запропонований проект рішення За <u>6</u> Проти _____ Утримався _____ Пропозиції: _____</p>
17	<p>Про затвердження звітів про експертну грошову оцінку земельних ділянок та їх продаж</p>	<p>1. Затвердити Звіт про експертну грошову оцінку вартості земельної ділянки несільськогосподарського призначення площею 9,5003 га по вул. Польовій, 2 в м. Сторожинець, Чернівецького району, Чернівецької області, яка надається у власність шляхом викупу ТЗОВ «ГУД ТАЙРЕС» для розміщення та експлуатації основних, підсобних і допоміжних будівель та споруд підприємств переробної, машинобудівної та іншої промисловості, (код 11.02) (кадастровий номер 7324510100:04:001:0451). (звіт додається).</p> <p>2. Продати Товариству з обмеженою відповідальністю «ГУД ТАЙРЕС» (код ЄДРПОУ: 40841251) земельну ділянку з кадастровим номером 7324510100:04:001:0451, площею 9,5003 га для розміщення та експлуатації основних, підсобних і допоміжних будівель та споруд підприємств переробної, машинобудівної та іншої промисловості, (код 11.02) за адресою: м. Сторожинець, вул. Польова, 2, встановивши ціну продажу в розмірі 32 702 883 (тридцять два мільйони сімсот дві тисячі вісімсот вісімдесят три) гривні.</p> <p>3. Ураховуванням вже сплаченого авансового внеску в розмірі 10000 (десять тисяч) гривень, оплаті підлягає сума у розмірі 32692883 (тридцять два мільйони шістсот дев'яносто дві тисячі вісімсот вісімдесят три) гривні, яка повинна бути сплачена на розрахунковий рахунок міської ради до <u>20.11.25</u> року.</p> <p>3. Затвердити Звіт про експертну грошову оцінку вартості земельної ділянки несільськогосподарського призначення площею 0,3616 га по вул. Одай, 1Є в с. Стара Жадова, Чернівецького району, Чернівецької області, яка надається у власність шляхом викупу Ткачуку Віктору Олександровичу для розміщення та експлуатації основних, підсобних і допоміжних</p>	

18	<p>будівель та споруд підприємств переробної, машинобудівної та іншої промисловості, (код 11.02) (кадастровий номер 7324589500:04:004:0003), (звіт додається).</p> <p>4. Продати Ткачуку Віктору Олександровичу земельну ділянку з кадастровим номером 7324589500:04:004:0003, площею 0,3616 га для розміщення та експлуатації основних, підсобних і допоміжних будівель та споруд підприємств переробної, машинобудівної та іншої промисловості, (код 11.02), за адресою: с. Стара Жадова, вул. Одай, 1С, встановивши ціну продажу в розмірі 240934 (двісті сорок тисяч дев'ятсот тридцять чотири) гривні.</p> <p>3 урахуванням вже сплаченого авансового внеску в розмірі 10000 (десять тисяч) гривень, оплаті підлягає сума у розмірі 230934 (двісті тридцять тисяч дев'ятсот тридцять чотири) гривні, яка повинна бути сплачена на розрахунковий рахунок міської ради до 20.12.2016 року</p> <p>5. Уповноважити міського голову Матейчука І.Г., а на період відсутності (відпустки, відрядження, тимчасової непрацездатності) уповноважити секретаря міської ради Бойчука Д.О., на підписання договору купівлі-продажу земельної ділянки зазначеної в пункті 2 та 4 цього рішення.</p> <p>1. Затвердити проект землеустрою щодо відведення земельної ділянки для будівництва та обслуговування будівель торгівлі Сторожинської міської ради в м.Сторожинець, вул. Б.Хмельницького (парк Молодіжний), Чернівецького району, Чернівецької області.</p> <p>2. Начальнику відділу земельних відносин Сторожинської міської ради А.ВГПЮКУ забезпечити реєстрацію права комунальної власності на земельну ділянку з кадастровим номером 7324510100:03:002:0469 площею 0,9986 га, в Державному реєстрі речових прав нерухоме майно.</p>	<p>Підтримати запропонований проект рішення</p> <p>За <u>6</u></p> <p>Проти _____</p> <p>Утримався _____</p> <p>Пропозиції: <u>3. Замовник економити</u></p>
19	<p>Про розгляд клопотання КЕВ м.Чернівці</p> <p><u>Запропоновано</u></p> <p><u>звернутись до</u></p> <p><u>О.П.А відносно</u></p> <p><u>відно до земельного</u></p> <p><u>забезпечення</u></p> <p><u>за-б.</u></p> <p>1. Затвердити проект землеустрою щодо відведення земельної ділянки в постійне користування для розміщення та постійної діяльності Збройних Сил (код згідно КВІПЗ – 15.01) Квартирно-експлуатаційному відділу міста Чернівці в місті Сторожинець, вулиця Європейська Сторожинська міська територіальна громада Чернівецького району Чернівецької області.</p> <p>2. Передати до земель державної власності в особі Чернівецької обласної державної адміністрації земельну ділянку з кадастровим номером 7324510100:01:005:0715, площею 0,7500 га для забезпечення діяльності, а також розміщення військових частин, військових навчальних закладів, установ та організацій, що входять до структури Збройних Сил в м. Сторожинець, по вулиці Європейській.</p> <p>3. Передати до земель державної власності в особі Чернівецької обласної державної адміністрації земельну ділянку з кадастровим номером 7324510100:01:005:0199, площею 0,2500 га для колективного житлового будівництва в м. Сторожинець, по вулиці Європейській.</p> <p>4. Уповноважити міського голову Матейчука І.Г., а на період відсутності (відпустки, відрядження, тимчасової непрацездатності) уповноважити секретаря міської ради Бойчука Д.О., на підписання акту прийомки-передачі земельних ділянок зазначених в пункті 2 та 3 цього рішення.</p>	<p>Підтримати запропонований проект рішення</p> <p>За _____</p> <p>Проти _____</p> <p>Утримався _____</p> <p>Пропозиції: _____</p>
20	<p>Про виключення земельної ділянки з переліку земельних ділянок, що підлягають продажу оренди на земельних торгах з земельних ділянок, що підлягають продажу оренди на земельних торгах з</p> <p>1. Виключити із переліку земельних ділянок, що підлягають продажу оренди на земельних торгах, земельну ділянку з кадастровим номером 7324581000:02:001:0075, площею 0.5865 га, розташовану в с. Бобівці.</p> <p>2. Визнати задоволення громадських потреб жителів села.</p> <p><u>Відмовити у виключенні із переліку земельних ділянок, що підлягають продажу оренди на земельних торгах з</u></p>	<p>Підтримати запропонований проект рішення</p> <p>За <u>6</u></p> <p>Проти _____</p> <p>Утримався _____</p> <p>Пропозиції: _____</p>

25	<p>Про розгляд заяв Яковишиної О.М.</p> <p><i>П.І. Вигнаєва до роз'яснення.</i></p>	<p>0,5617 га, цільове призначення: 03.07 - для будівництва та обслуговування будівель торгівлі, яка розташована в м. Сторожинець, вул. Чернівецька в перелік земельних ділянок, право власності на які виставляються на земельні торги окремими лотами.</p> <p>4. Надати дозвіл виконавчому комітету Сторожинецької міської ради на замовлення експертної грошової оцінки земельної ділянки з кадастровим номером 7324510100:02:001:0794 площею 0,5617 га, цільове призначення: 03.07 - для будівництва та обслуговування будівель торгівлі, яка розташована в м. Сторожинець, вул. Чернівецька, та подати її на сесію Сторожинецької міської ради для затвердження.</p> <p>1. Укласти на новий строк з Яковишиною Ольгою Михайлівною договір оренди землі, розташованої в м. Сторожинець вул. Видинівського, площею 0,0035 га, цільовим призначенням – для будівництва та обслуговування будівель торгівлі (код КВЦПЗ – 03.07), кадастровий номер 7324510100:01:005:0499), терміном на ___ років, встановивши орендну плату в розмірі ___ % від нормативної грошової оцінки земельної ділянки на рік (підстава: заява Яковишиної О.М. від 26.08.2025 року, що зареєстрована за № 97 (відділ документообігу та контролю Сторожинецької міської ради), рішення Сторожинецького районного суду Чернівецької області у справі №723/1280/25 від 19.05.2025 року).</p> <p>2. Уповноважити міського голову Матейчука І.Г. на період відсутності (відпустки, відрядження, тимчасової непрацездатності) уповноважити секретаря міської ради Бойчука Д.О., від імені Сторожинецької міської ради підписати договір оренди землі.</p>	<p>Підтримати запропонований проект рішення</p> <p>За <i>3</i> <i>по проекту.</i></p> <p>Проти _____</p> <p>Утримався _____</p> <p>Пропозиції</p> <p><i>П.В. Яковенко</i></p> <p><i>звернувся до сесії за роз'ясненням.</i></p> <p><i>За-4</i></p> <p><i>Утримався-Р.</i></p>
26	<p>Про розгляд заяви Штап О.О.</p>	<p>Надати дозвіл Виконавчому комітету Сторожинецької міської ради на виготовлення технічної документації із землеустрою щодо інвентаризації земельної ділянки комунальної власності з кадастровим номером 7324589500:04:008:0100, площею 3,3315 га землі запасу, що розташована за адресою с.Стара Жалова із зменшенням площі та зміною конфігурації.</p>	<p>Підтримати запропонований проект рішення</p> <p>За <i>6</i></p> <p>Проти _____</p> <p>Утримався _____</p>
27	<p>Про затвердження проектів землеустрою щодо відведення земельних ділянок цільове призначення яких змінюється</p>	<p>1. Затвердити проект землеустрою щодо відведення земельної ділянки приватної власності Приватного підприємства «МАНІКС» цільове призначення якої змінюється із земель «для розміщення та експлуатації основних, підсобних і допоміжних будівель та споруд підприємств переробної, машинобудівної та іншої промисловості,» на землі «03.07 - для будівництва та обслуговування будівель торгівлі» в м. Сторожинець, вул. Б. Хмельницького, 54 Чернівецького району, Чернівецької області та змінити цільове призначення земельної ділянки з кадастровим номером 7324510100:03:002:0085, площею 1,5916 га, що знаходиться в м. Сторожинець, вул. Б. Хмельницького, 54 і яка належить . ПП «МАНІКС» (код ЄРДПОУ 30149864) (підстава: ПП «МАНІКС» № 689 від 07.08.2025 року, витяг з Державного реєстру речових прав № 267148627 від 22.07.2021 року, реєстраційний номер об'єкта нерухомого майна 2285222373245).</p> <p>2. Затвердити проект землеустрою щодо відведення земельної ділянки цільове призначення якої змінюється із земель для індивідуального садівництва у землі для будівництва і обслуговування житлового будинку, господарських будівель і споруд (присадбна ділянка) гр. Фрунза Олена Григорівна м. Сторожинець, вул. Кримська Сторожинецької міської ради</p>	<p>Пропозиції</p> <p>Підтримати запропонований проект рішення</p> <p>За _____</p> <p>Проти _____</p> <p>Утримався _____</p> <p>Пропозиції</p> <p><i>П.І.ІІ-3а-6</i></p> <p><i>П.І.ІІ-3а-5</i></p> <p><i>Утримався-1</i></p> <p><i>Запроваджені рішення</i></p> <p><i>Мекса БУВ ДУ.</i></p>

Чернівецького району, Чернівецької області та змінити цільове призначення земельної ділянки з кадастровим номером 7324510100:01:005:0033, площею 0,06 га, що знаходиться в м. Сторожинець по вулиці Кримській і яка належить Фрунзі Олені Григорівні (підстава: заява Фрунзи О. Г. № 635 від 16.07.2025 року, витяг з Державного реєстру речових прав № 401521131 від 30.10.2024 року, реєстраційний номер об'єкта нерухомого майна 2320614673245).

3. Затвердити проект землеустрою по зміні цільового призначення земельної ділянки із «для будівництва та обслуговування будівель торгівлі» код (03.07) на «для будівництва і обслуговування житлового будинку, господарських будівель і споруд (присадибна ділянка)» код (02.01) в с. Стара Жадова Чернівецького району, Чернівецької області гр. Ткачук Олександр Вікторович та змінити цільове призначення земельної ділянки з кадастровим номером 7324589500:04:002:0379, площею 0,2321 га, що знаходиться в с. Стара Жадова і яка належить Ткачуку Олександру Вікторовичу (підстава: заява Ткачука О. В. № 648 від 22.07.2025 року, витяг з Державного реєстру речових прав на нерухоме майно про реєстрацію права власності № 419797713 від 26.03.2025 року, реєстраційний номер об'єкта нерухомого майна 3112699073245).

4. Затвердити проект землеустрою щодо відведення земельної ділянки приватної власності Маніліч Георгіні Тодорівни цільове призначення якої змінюється із земель «для ведення особистого селянського господарства.» на землі «02.01 - для будівництва і обслуговування житлового будинку, господарських будівель і споруд (присадибна ділянка)» в м. Сторожинець, вул. Смаль-Стоцького Чернівецького району, Чернівецької області та змінити цільове призначення земельної ділянки з кадастровим номером 7324510100:01:004:0894, площею 0,0800 га, що знаходиться в м. Сторожинець, по вул. Смаль-Стоцького і яка належить Маніліч Георгіні Тодорівні (підстава: Маніліч Г.Т. зареєстрована за № 684 від 05.08.2025 року, інформація з Державного реєстру речових прав № 439087471 від 12.08.2025 року, реєстраційний номер об'єкта нерухомого майна 3181214273245).

5. Затвердити проект землеустрою щодо відведення земельної ділянки цільове призначення якої змінюється із земель для ведення особистого селянського господарства у землі для будівництва і обслуговування житлового будинку, господарських будівель і споруд (присадибна ділянка) гр. Скілько Сергій Миколайович м. Сторожинець, вул. Вашківська Сторожинецької міської ради Чернівецького району, Чернівецької області та змінити цільове призначення земельної ділянки з кадастровим номером 7324510100:03:003:0082 площею 0,0828 га, що знаходиться в м. Сторожинець по вулиці Вашківській і яка належить Скільку Сергію Миколайовичу (підстава: заява Скільку С. М. № 685 від 05.08.2025 року, державний акт на право власності на земельну ділянку серії ЯЕ № 354857).

6. Затвердити проект землеустрою щодо відведення земельної ділянки приватної власності, цільове призначення якої змінюється із земель призначених для ведення особистого селянського господарства у землі для будівництва і обслуговування житлового будинку, господарських будівель і споруд (присадибна ділянка) що знаходиться в м. Сторожинець Сторожинецької міської ради Чернівецького району, Чернівецької області Бортняк Марині Іванівні та змінити цільове призначення земельної ділянки з кадастровим номером 7324510100:04:003:0247 площею 0,168 га, що знаходиться в м. Сторожинець і яка належить Бортняк Марині Іванівні (підстава: заява Бортняк

М. І. № 685 від 05.08.2025 року, витяг з Державного реєстру речових прав на нерухоме майно про реєстрацію права власності № 172027586 від 27.06.2019 року, реєстраційний номер об'єкта нерухомого майна 1861230373245).

7. Затвердити проект землеустрою щодо відведення земельної ділянки приватної власності, цільове призначення якої змінюється із земель призначених для ведення особистого селянського господарства у землі для будівництва і обслуговування житлового будинку, господарських будівель і споруд (присадибна ділянка) гр. Кучурян Інна Іванівна м. Сторожинець, вул. Видинівського Сторожинської міської ради Чернівецького району, Чернівецької області та змінити цільове призначення земельної ділянки з кадастровим номером 7324510100:01:001:0214 площею 0,6 га, що знаходиться в м. Сторожинець по вулиці Видинівського і яка належить Кучурян Інні Іванівні (підстава: заява Кучурян І. М. № 733 від 25.08.2025 року, витяг з Державного реєстру речових прав № 438194255 від 05.08.2025 року, реєстраційний номер об'єкта нерухомого майна 2717457073245).

8. Затвердити проект землеустрою щодо відведення земельної ділянки приватної власності, Заяя Миколи Ілліча цільове призначення якої змінюється із земель призначених «для ведення особистого селянського господарства» на землі « 02.01 для будівництва і обслуговування житлового будинку, господарських будівель і споруд (присадибна ділянка)» м. Сторожинець, вул. Героїв УПА Чернівецького району, Чернівецької області та змінити цільове призначення земельної ділянки з кадастровим номером 7324510100:03:005:0344 площею 0,1955 га, що знаходиться в м. Сторожинець по вулиці Видинівського і яка належить Зані Миколі Іллічу (підстава: заява Зані М. І. № 751 від 03.09.2025 року, витяг з Державного реєстру речових прав № 440498345 від 22.08.2025 року, реєстраційний номер об'єкта нерухомого майна 3191475073245).

9. Затвердити проект землеустрою щодо відведення земельної ділянки, цільове призначення якої змінюється із земель для ведення особистого селянського господарства у землі для будівництва і обслуговування житлового будинку, господарських будівель і споруд (присадибна ділянка) гр. Погребняк Ніна Василівна на території Сторожинської міської ради за межами с. Банилів-Підгірний Чернівецького району, Чернівецької області та змінити цільове призначення земельної ділянки з кадастровим номером 7324580500:02:005:1032 площею 1,7137 га, що знаходиться в с. Банилів-Підгірний і яка належить Погребняк Ніні Василівні (підстава: заява Погребняк Н. В. № 675 від 01.08.2025 року, витяг з Державного реєстру речових прав № 396383397 від 25.09.2024 року, реєстраційний номер об'єкта нерухомого майна 3011665573245).

10. Затвердити проект землеустрою щодо відведення земельної ділянки приватної власності, цільове призначення якої змінюється із земель призначених для ведення товарного сільськогосподарського виробництва на землі для ведення особистого селянського господарства, що знаходиться в с.Ропча Чернівецького району, Чернівецької області Грігуш Тетяні Іванівні та змінити цільове призначення земельної ділянки з кадастровим номером 7324588000:01:001:0059 площею 1,1379 га, що знаходиться в с.Ропча і яка належить Грігуш Тетяні Іванівні (підстава: заява Грігуш Т.І. № 657 від 24.07.2025 року, державний акт на право власності на земельну ділянку серії ЯВ № 340326 від 09.09.2008).

11. Затвердити проект землеустрою щодо відведення земельних ділянок приватної власності.

<p>28</p> <p>Про надання дозволу на розроблення містобудівної документації (детального плану території)</p>	<p>цільове призначення яких змінюється із земель призначених для ведення товарного сільськогосподарського виробництва на землі для ведення особистого селянського господарства, що знаходиться в с.Ропча Чернівецького району, Чернівецької області Грігуш Сніжані Іванівні та змінити цільове призначення земельних ділянок з кадастровим номером 7324588000:02:001:0350 площею 0,1699 га та з кадастровим номером 7324588000:02:004:0543 площею 0,4900 га, що знаходиться в с.Ропча і які належить Грігуш Сніжані Іванівні (підстава: заява Грігуш С.І. № 658 від 24.07.2025 року, витяг з Державного реєстру речових прав № 428324159 від 23.05.2025 року, реєстраційний номер об'єкта нерухомого майна 3112487673245 та витяг з Державного реєстру речових прав № 428326351 від 23.05.2025 року, реєстраційний номер об'єкта нерухомого майна 3112461973245).</p> <p>12. Затвердити проект землеустрою щодо відведення земельної ділянки цільове призначення якої змінюється із земель для будівництва та обслуговування будівель торгівлі у землі для будівництва і обслуговування житлового будинку, господарських будівель і споруд (присадибна ділянка) гр. Вітюк Іона Миколаївна в м. Сторожинець, вул.Видинівського, 123 Сторожинської міської ради, Чернівецького району, Чернівецької області та змінити цільове призначення земельної ділянки з кадастровим номером 7324510100:01:001:0176, площею 0,0120 га, що знаходиться в м. Сторожинець, вул.Видинівського, 123 і яка належить Вітюк Іоні Миколаївні (підстава: заява Вітюк І.М. № 604 від 02.07.2025 року, витяг з Державного реєстру речових прав на нерухоме майно про реєстрацію права власності № 163790522 від 16.04.2019 року, реєстраційний номер об'єкта нерухомого майна 1812260473245).</p> <p>13. Затвердити проект землеустрою щодо відведення земельної ділянки цільове призначення якої змінюється із земель для ведення товарного сільськогосподарського виробництва у землі для будівництва і обслуговування житлового будинку, господарських будівель і споруд (присадибна ділянка) гр. Степанюк Світлана Миколаївна м. Сторожинець Сторожинської міської ради Чернівецького району, Чернівецької області та змінити цільове призначення земельної ділянки з кадастровим номером 7324510100:04:002:0033, площею 1,1521 га, що знаходиться за адресою: м. Сторожинець, яка належить Степанюк Світлані Миколаївні (підстава: заява Степанюк С.М. № 436 від 09.05.2025 року, витяг з Державного реєстру речових прав на нерухоме майно про реєстрацію права власності № 427875731 від 21.05.2025 року, реєстраційний номер об'єкта нерухомого майна 2882001673245).</p>	<p>Підтримати запропонований проект рішення</p> <p>За _____</p> <p>Проти _____</p> <p>Утримався _____</p> <p>Пропозиції _____</p> 
<p>1. Надати дозвіл на розроблення містобудівної документації (детального плану території) «для будівництва та обслуговування житлового будинку, господарських будівель і споруд», в с. Ропча, на території, що включає земельну ділянку з кадастровим номером 7324588000:02:001:0075, площею 0,25 га, із цільовим призначенням «для ведення особистого селянського господарства», яка перебуває у власності Головка Маріна Івановича (підстава: заява гр. Головка М.І. від 24.01.2025 № 64, Витяг з Державного реєстру речових прав на нерухоме майно від 02.03.2023 № 324560136).</p> <p>2. Надати дозвіл на розроблення містобудівної документації (детального плану території) «для будівництва та обслуговування житлового будинку, господарських будівель і споруд», в с. Ропча, на території, що включає земельну ділянку з кадастровим номером 7324588000:01:002:0123,</p>		

