

СТОРОЖИНЕЦЬКА МІСЬКА РАДА
ПРОТОКОЛ

засідання постійної комісії з питань регулювання земельних відносин, архітектури, будівництва та перспективного планування м.Сторожинець від 10 листопада 2025 року

Голова комісії: *Дигора А.О.*

Присутні члени комісії: *Гаманюк О.С., Супрун І.М., Шевченко М.І., Богачук І.Р.*

Відсутні члени комісії: _____

Присутні запрошені: *Байда Р.О., Белемєв І.І., Кобівський Д.В., Мейєв М.В.*

ПОРЯДОК ДЕННИЙ:

Доповідає: *Дигора А.Р.*

№ п/п	Зміст питання що розглядаються	Проект рішення	Пропозиції та рекомендації комісії
1	Про розгляд заяв громадян з приводу затвердження технічних документів із землеустрою щодо встановлення (відновлення) меж земельних ділянок в натурі (на місцевості) між сусідніми ділянками в с. Ропча, вулиця Емінеску М., 8, Чернівецького району, Чернівецької області	<p>1. Затвердити технічну документацію із землеустрою щодо встановлення (відновлення) меж земельної ділянки в натурі (на місцевості) для будівництва і обслуговування житлового будинку, господарських будівель і споруд (присадибна ділянка) гр.Козмінський Антон Іванович с. Ропча, вул. Емінеску М., 8 Сторожинецької міської ради, Чернівецького району, Чернівецької області та передати гр. Козмінському Антону Івановичу безоплатно у власність земельну ділянку з кадастровим номером 7324588000:02:002:0444, площею 0,2500 га. для будівництва і обслуговування житлового будинку, господарських будівель і споруд (присадибна ділянка), яка розташована за адресою: с. Ропча, вулиця Емінеску М., 8, Чернівецького району, Чернівецької області (підстава: заява гр. Козмінського А.І., що зареєстрована 08.10.2025 року за № 822 (ЦНАП), інформація з Державного реєстру речових прав на нерухоме майно та Реєстру прав власності на нерухоме майно, Державного реєстру іпотек, Єдиного реєстру заборон відчуження об'єктів нерухомого майна щодо суб'єкта від 14.10.2025 року № 447662312, реєстраційний номер об'єкта нерухомого майна: 311931887060).</p> <p>2. Затвердити технічну документацію із землеустрою щодо встановлення (відновлення) меж земельної ділянки в натурі (на місцевості) гр.. Стоян Михайліна Костянтинівна для будівництва і обслуговування житлового будинку, господарських будівель і споруд (присадибна ділянка) яка розташована в с. Косованка, вул. Молодіжна, 3 Чернівецького району, Чернівецької області та передати гр. Стоян Михайліні</p>	<p>Підтримати запропонований проект рішення</p> <p>За <u>5</u></p> <p>Проти _____</p> <p>Утримався _____</p> <p>Пропозиції: _____</p>

[Signature]

Костянтинівні безоплатно у власність земельну ділянку з кадастровим номером 7324589500:02:003:0148, площею 0,1708 га, для будівництва і обслуговування житлового будинку, господарських будівель і споруд (присадибна ділянка), яка розташована за адресою: с. Косованка, вулиця Молодіжна, 3, Чернівецького району, Чернівецької області (підстава: заява гр. Стоян М.К., що зареєстрована 10.09.2025 року за № 765 (ЦНАП), інформація з Державного реєстру речових прав на нерухоме майно та Реєстру прав власності на нерухоме майно, Державного реєстру Іпотек, Єдиного реєстру заборон відчуження об'єктів нерухомого майна щодо суб'єкта від 15.10.2025 року № 447719592, реєстраційний номер об'єкта нерухомого майна: 3173336173060).

3. Затвердити технічну документацію із землеустрою щодо встановлення (відновлення) меж земельної ділянки в натурі (на місцевості) Лукашук Марині Олексіївни для будівництва і обслуговування житлового будинку, господарських будівель і споруд (присадибна ділянка), розташована в с. Бобівці, вул. Н.Яремчука, 29, Чернівецького району, Чернівецької області та передати гр. Лукашук Марині Олексіївни безоплатно у власність земельну ділянку з кадастровим номером 7324581000:02:001:0323, площею 0,2500 га, для будівництва і обслуговування житлового будинку, господарських будівель і споруд (присадибна ділянка), яка розташована за адресою: с. Бобівці, вулиця Н.Яремчука, 29, Чернівецького району, Чернівецької області (підстава: заява гр. Лукашук М.О., що зареєстрована 09.09.2025 року за № 760 (ЦНАП), інформація з Державного реєстру речових прав на нерухоме майно та Реєстру прав власності на нерухоме майно, Державного реєстру Іпотек, Єдиного реєстру заборон відчуження об'єктів нерухомого майна щодо суб'єкта від 15.10.2025 року № 447722438, реєстраційний номер об'єкта нерухомого майна: 1203969373245).


4. Затвердити технічну документацію із землеустрою щодо встановлення (відновлення) меж земельної ділянки в натурі (на місцевості) для будівництва і обслуговування житлового будинку, господарських будівель і споруд (присадибна ділянка) гр. Штирбу Марія Михайлівна м. Сторожинець, вул. Десятніченка М., 22 Сторожинецької міської ради, Чернівецького району, Чернівецької області та передати гр. Штирбу Марії Михайлівні безоплатно у власність земельну ділянку з кадастровим номером 7324510100:03:006:0313, площею 0,1000 га, для будівництва і обслуговування житлового будинку, господарських будівель і споруд (присадибна ділянка), яка розташована за адресою: м. Сторожинець, вулиця Десятніченка М., 22, Чернівецького району, Чернівецької області (підстава: заява гр. Штирбу М.М., що зареєстрована 17.09.2025 року за № 775 (ЦНАП), договір дарування житлового будинку з господарськими будівлями від 08.02.1996 року зареєстрованого 12.02.1996 року за №375).

5. Затвердити технічну документацію із землеустрою щодо встановлення (відновлення) меж земельної ділянки в натурі (на місцевості) для будівництва і

обслуговування житлового будинку, господарських будівель і споруд (присадибна ділянка) гр. Боднарюк Галина Вікторівна с. Давидівка. вул. Миру, 58 Сторожинецької міської ради, Чернівецького району, Чернівецької області та передати гр. Боднарюк Галині Вікторівні безоплатно у власність земельну ділянку з кадастровим номером 7324583000:01:004:0070, площею 0,2500 га, для будівництва і обслуговування житлового будинку, господарських будівель і споруд (присадибна ділянка), яка розташована за адресою: с. Давидівка, вулиця Миру, 58, Чернівецького району, Чернівецької області (підстава: заява гр. Боднарюк Г.В., що зареєстрована 18.09.2025 року за № 777 (ЦНАП), інформація з Державного реєстру речових прав на нерухоме майно та Реєстру прав власності на нерухоме майно, Державного реєстру Іпотек, Єдиного реєстру заборон відчуження об'єктів нерухомого майна щодо суб'єкта від 17.10.2025 року № 448112287, реєстраційний номер об'єкта нерухомого майна: 3118175473060).

6. Затвердити технічну документацію із землеустрою щодо встановлення (відновлення) меж земельної ділянки в натурі (на місцевості) гр. Чайковська Ольга Володимирівна для будівництва і обслуговування житлового будинку, господарських будівель і споруд (присадибна ділянка) яка розташована в с.Стара Жалова, вулиця Дружби, 13, Чернівецького району, Чернівецької області та передати гр. Чайковській Ользі Володимирівні безоплатно у власність земельну ділянку з кадастровим номером 7324589500:04:007:0123, площею 0,2500 га, для будівництва і обслуговування житлового будинку, господарських будівель і споруд (присадибна ділянка), яка розташована за адресою: с. Стара Жалова, вулиця Дружби, 13, Чернівецького району, Чернівецької області (підстава: заява гр. Чайковської О.В., що зареєстрована 18.09.2025 року за № 778 (ЦНАП), інформація з Державного реєстру речових прав на нерухоме майно та Реєстру прав власності на нерухоме майно, Державного реєстру Іпотек, Єдиного реєстру заборон відчуження об'єктів нерухомого майна щодо суб'єкта від 17.10.2025 року № 448113198, реєстраційний номер об'єкта нерухомого майна: 3175504473060).

7. Затвердити технічну документацію із землеустрою щодо встановлення (відновлення) меж земельної ділянки в натурі (на місцевості) для будівництва і обслуговування житлового будинку, господарських будівель і споруд (присадибна ділянка) гр. Штирбу Іван Георгійович м. Сторожинець, вул. Вашківська, 62 Сторожинецької міської ради, Чернівецького району, Чернівецької області та передати гр. Штирбу Івану Георгійовичу безоплатно у власність земельну ділянку з кадастровим номером 7324510100:03:003:0261, площею 0,1000 га, для будівництва і обслуговування житлового будинку, господарських будівель і споруд (присадибна ділянка), яка розташована за адресою: м. Сторожинець, вулиця Вашківська, 62, Чернівецького району, Чернівецької області (підстава: заява гр. Штирбу І.Г., що зареєстрована 19.09.2025 року за № 781 (ЦНАП), інформація з Державного реєстру речових прав на нерухоме майно та Реєстру




прав власності на нерухоме майно, Державного реєстру Іпотек, Єдиного реєстру заборон відчуження об'єктів нерухомого майна щодо суб'єкта від 17.10.2025 року № 448115465, реєстраційний номер об'єкта нерухомого майна: 3176321573060).

8. Затвердити технічну документацію із землеустрою щодо встановлення (відновлення) меж земельної ділянки в натурі (на місцевості) для будівництва і обслуговування житлового будинку, господарських будівель і споруд (присадибна ділянка) гр. Іринич Дойна Валеріанівна с. Ропча, вул. Мовіле П., 56 Сторожинської міської ради, Чернівецького району, Чернівецької області та передаги гр. Іринич Дойні Валеріанівні безоплатно у власність земельну ділянку з кадастровим номером 7324588000:02:003:0194, площею 0,2500 га, для будівництва і обслуговування житлового будинку, господарських будівель і споруд (присадибна ділянка), яка розташована за адресою: с. Ропча, вулиця Мовіле П., 56, Чернівецького району, Чернівецької області (підстава: заява гр. Іринич Д.В., що зареєстрована 19.09.2025 року за № 783 (ЦНАП), інформація з Державного реєстру речових прав на нерухоме майно та Реєстру прав власності на нерухоме майно, реєстру речових прав на нерухоме майно та Реєстру заборон відчуження об'єктів нерухомого майна щодо суб'єкта від 17.10.2025 року № 448114313, реєстраційний номер об'єкта нерухомого майна: 311490773060).

9. Затвердити технічну документацію із землеустрою щодо встановлення (відновлення) меж земельної ділянки в натурі (на місцевості) гр. Мотовелець Іванна Андріївна для будівництва і обслуговування житлового будинку, господарських будівель і споруд (присадибна ділянка) яка розташована в с. Банилів-Підгірний, вулиця Рівнянська, 2, Чернівецького району, Чернівецької області та передаги гр. Мотовелець Іванні Андріївні безоплатно у власність земельну ділянку з кадастровим номером 7324580500:03:005:0168, площею 0,2500 га, для будівництва і обслуговування житлового будинку, господарських будівель і споруд (присадибна ділянка), яка розташована за адресою: с. Банилів-Підгірний, вулиця Рівнянська, 2, Чернівецького району, Чернівецької області (підстава: заява гр. Мотовелець І.А., що зареєстрована 27.10.2025 року за № 875 (ЦНАП), інформація з Державного реєстру речових прав на нерухоме майно та Реєстру прав власності на нерухоме майно, Державного реєстру Іпотек, Єдиного реєстру заборон відчуження об'єктів нерухомого майна щодо суб'єкта від 03.11.2025 року № 450294364, реєстраційний номер об'єкта нерухомого майна: 3211972273060).

10. Затвердити технічну документацію із землеустрою щодо встановлення (відновлення) меж земельної ділянки в натурі (на місцевості) для будівництва і обслуговування житлового будинку, господарських будівель і споруд (присадибна ділянка) гр. Фрунза Світлана Тодорівна, с. Давидівка, вулиця Хмельницького Б., 66 Сторожинської міської ради, Чернівецького району, Чернівецької області та передаги гр. Фрунзі Світлані Тодорівні безоплатно у власність земельну ділянку з кадастровим




номером 7324583000:02:004:0067, площею 0,2500 га, для будівництва і обслуговування житлового будинку, господарських будівель і споруд (присадибна ділянка), яка розташована за адресою: с. Давидівка, вулиця Хмельницького б., 66, Чернівецького району, Чернівецької області (підстава: заява гр. Фрунзи С.Г., що зареєстрована 17.10.2025 року за № 846 (ЦНАП), інформація з Державного реєстру речових прав на нерухоме майно та Реєстру прав власності на нерухоме майно, Державного реєстру Іпотек, Єдиного реєстру заборон відчуження об'єктів нерухомого майна щодо суб'єкта від 04.11.2025 року № 450579319, реєстраційний номер об'єкта нерухомого майна: 2169317873245).

11. Затвердити технічну документацію із землеустрою щодо встановлення (відновлення) меж земельної ділянки в натурі (на місцевості) для будівництва і обслуговування житлового будинку, господарських будівель і споруд, що знаходиться в м.Сторожині, вул. Орлика П., 3, Чернівецького р-ну, Чернівецької області та передати гр. Бакрив Оксані Мирославівні безоплатно у власність земельну ділянку з кадастровим номером 7324510100:04:003:0316, площею 0,1000 га, для будівництва і обслуговування житлового будинку, господарських будівель і споруд (присадибна ділянка), яка розташована за адресою: м. Сторожині, вулиця Орлика П., 3, Чернівецького району, Чернівецької області (підстава: заява гр. Бакрив О.М., що зареєстрована 23.10.2025 року за № 873 (ЦНАП), інформація з Державного реєстру речових прав на нерухоме майно та Реєстру прав власності на нерухоме майно, Державного реєстру Іпотек, Єдиного реєстру заборон відчуження об'єктів нерухомого майна щодо суб'єкта від 04.11.2025 року № 450578783, реєстраційний номер об'єкта нерухомого майна: 3200973673060).

12. Затвердити технічну документацію із землеустрою щодо встановлення (відновлення) меж земельної ділянки в натурі (на місцевості) для будівництва і обслуговування житлового будинку, господарських будівель і споруд (присадибна ділянка) гр. Демідов Сергій Євстратійович, с. Ропча, вулиця Хашлеу Б., 148. Сторожинської міської ради Чернівецького району, Чернівецької області та передати гр. Демідову Сергію Євстратійовичу безоплатно у власність земельну ділянку з кадастровим номером 7324588000:02:005:0408, площею 0,2500 га, для будівництва і обслуговування житлового будинку, господарських будівель і споруд (присадибна ділянка), яка розташована за адресою: с. Ропча, вулиця Хашлеу Б., 148, Чернівецького району, Чернівецької області (підстава: заява гр. Мотовелєць І.А., що зареєстрована 21.10.2025 року за № 859 (ЦНАП), інформація з Державного реєстру речових прав на нерухоме майно та Реєстру прав власності на нерухоме майно, Державного реєстру Іпотек, Єдиного реєстру заборон відчуження об'єктів нерухомого майна щодо суб'єкта від 04.11.2025 року № 450575967, реєстраційний номер об'єкта нерухомого майна: 3202094673060).

13. Затвердити технічну документацію із землеустрою щодо встановлення



(відновлення) меж земельної ділянки в натурі (на місцевості) гр. Антонюк Георгіна Михайлівна для будівництва і обслуговування житлового будинку, господарських будівель і споруд (присадибна ділянка) яка розташована в с. Косованка, вулиця Косованецька, 32, Чернівецького району, Чернівецької області та передати гр. Антонюк Георгіні Михайлівні безоплатно у власність земельну ділянку з кадастровим номером 7324589500:02:002:0186, площею 0,2500 га, для будівництва і обслуговування житлового будинку, господарських будівель і споруд (присадибна ділянка), яка розташована за адресою: с. Косованка, вулиця Косованецька, 32, Чернівецького району, Чернівецької області (підстава: заява гр. Антонюк Г.М., що зареєстрована 20.10.2025 року за № 850 (ЦНАП), інформація з Державного реєстру речових прав на нерухоме майно та Реєстру прав власності на нерухоме майно, Державного реєстру Іпотек. Єдиного реєстру заборон відчуження об'єктів нерухомого майна щодо суб'єкта від 20.10.2025 року № 450482871, реєстраційний номер об'єкта нерухомого майна: 3194150973060).

14. Затвердити технічну документацію із землеустрою щодо встановлення (відновлення) меж земельної ділянки в натурі (на місцевості) гр. Вікована Василя Івановича для будівництва і обслуговування житлового будинку, господарських будівель і споруд (присадибна ділянка) (02.01), по вулиці І.Крянге, 208 в межах с. Ропча, Сторожинської міської ради, Чернівецького району, Чернівецької області та передаги гр. Віковану Василю Івановичу безоплатно у власність земельну ділянку з кадастровим номером 7324588000:02:005:0409, площею 0,2500 га, для будівництва і обслуговування житлового будинку, господарських будівель і споруд (присадибна ділянка), яка розташована за адресою: с. Ропча, вулиця І.Крянге, 208, Чернівецького району, Чернівецької області (підстава: заява гр. Мотовелець І.А., що зареєстрована 27.10.2025 року за № 875 (ЦНАП), інформація з Державного реєстру речових прав на нерухоме майно та Реєстру прав власності на нерухоме майно, Державного реєстру Іпотек, Єдиного реєстру заборон відчуження об'єктів нерухомого майна щодо суб'єкта від 03.11.2025 року № 450294364, реєстраційний номер об'єкта нерухомого майна: 3211972273060).

15. Затвердити технічну документацію із землеустрою щодо встановлення (відновлення) меж земельної ділянки в натурі (на місцевості) для будівництва і обслуговування житлового будинку, господарських будівель і споруд (присадибна ділянка) гр. Вікован Флорія Дмитрівна с. Ропча, вул. Миру, 29 Чернівецького району, Чернівецької області та передати гр. Вікован Флорії Дмитрівні безоплатно у власність земельну ділянку з кадастровим номером 7324588000:02:004:0566, площею 0,1869 га, для будівництва і обслуговування житлового будинку, господарських будівель і споруд (присадибна ділянка), яка розташована за адресою: с. Ропча, вулиця Мира, 29, Чернівецького району, Чернівецької області (підстава: заява гр. Вікован Ф.Д., що зареєстрована 14.10.2025 року за № 834 (ЦНАП), інформація з Державного реєстру речових прав на нерухоме майно та Реєстру прав

власності на нерухоме майно, Державного реєстру Іпотек, Єдиного реєстру заборон відчуження об'єктів нерухомого майна щодо об'єкта нерухомого майна від 04.11.2025 року № 450478297, реєстраційний номер об'єкта нерухомого майна: 3154491373060).

16. Затвердити технічну документацію із землеустрою щодо встановлення (відновлення) меж земельної ділянки в натурі (на місцевості) для будівництва і обслуговування житлового будинку, господарських будівель і споруд (присадибна ділянка) гр. Вайпан Наталія Іванівна в с. Стара Жадова, вул. Майданівська, 18 Чернівецького району Чернівецької області та передати гр. Вайпан Наталії Іванівні безоплатно у власність земельну ділянку з кадастровим номером 7324589500:04:006:0214, площею 0,2500 га, для будівництва і обслуговування житлового будинку, господарських будівель і споруд (присадибна ділянка) за адресою: с. Стара Жадова, вул. Майданівська, 18, Чернівецького району, Чернівецької області (підстава: заява гр. Вайпан Н. І., що зареєстрована 01.10.2025 року за № 807 (ЦНАП), інформація з Державного реєстру речових прав на нерухоме майно та Реєстру прав власності на нерухоме майно, Державного реєстру Іпотек. Єдиного реєстру заборон відчуження об'єктів нерухомого майна щодо об'єкта нерухомого майна від 04.11.2025 року № 450510226, реєстраційний номер об'єкта нерухомого майна: 3152994273060).


17. Затвердити технічну документацію із землеустрою щодо встановлення (відновлення) меж земельної ділянки в натурі (на місцевості) для будівництва і обслуговування житлового будинку, господарських будівель і споруд (присадибна ділянка) що знаходиться в с. Ропча, вул. М. Емінеску, 20, Чернівецького району Чернівецької області Козмінському Тодору-Едуарду Омеляновичу та передати гр. Козмінському Тодору-Едуарду Омеляновичу безоплатно у власність земельну ділянку з кадастровим номером 7324588000:02:002:0442, площею 0,2500 га, для будівництва і обслуговування житлового будинку, господарських будівель і споруд (присадибна ділянка) за адресою: с. Ропча, вул. М. Емінеску, 20, Чернівецького району, Чернівецької області (підстава: заява гр. Козмінського. Т-Е. О., що зареєстрована 25.09.2025 року за № 794 (ЦНАП), інформація з Державного реєстру речових прав на нерухоме майно та Реєстру прав власності на нерухоме майно, Державного реєстру Іпотек. Єдиного реєстру заборон відчуження об'єктів нерухомого майна щодо об'єкта нерухомого майна від 04.11.2025 року № 450511166, реєстраційний номер об'єкта нерухомого майна: 2180771773245).

18. Затвердити технічну документацію із землеустрою щодо встановлення (відновлення) меж земельної ділянки в натурі (на місцевості) для будівництва і обслуговування житлового будинку, господарських будівель і споруд (присадибна ділянка) гр. Катеринюк Василь Степанович м. Сторожинець, вул. Дарвіна, 13 Чернівецького району Чернівецької області та передати гр. Катеринюку Василю Степановичу безоплатно у власність земельну ділянку з кадастровим номером 7324510100:01:004:0899, площею 0,0703

та, для будівництва і обслуговування житлового будинку, господарських будівель і споруд (присадибна ділянка) за адресою: м. Сторожинець, вул. Дарвіна, 13, Чернівецького району, Чернівецької області (підстава: заява гр. Катеринюка В. С., що зареєстрована 26.09.2025 року за № 795 (ЦНАП), інформація з Державного реєстру речових прав на нерухоме майно та Реєстру прав власності на нерухоме майно, Державного реєстру Іпотек, Єдиного реєстру заборон відчуження об'єктів нерухомого майна щодо об'єкта нерухомого майна від 04.11.2025 року № 450513644, реєстраційний номер об'єкта нерухомого майна: 879385373245).

19. Затвердити технічну документацію із землеустрою щодо встановлення (відновлення) меж земельної ділянки в натурі (на місцевості) для будівництва і обслуговування житлового будинку, господарських будівель і споруд (присадибна ділянка) гр. Савенок Марія Омелянівна с. Стара Жадова, вул. Вишнева, 16 Сторожинецької міської ради, Чернівецького району Чернівецької області та передати гр. Савенок Марії Омелянівні безоплатно у власність земельну ділянку з кадастровим номером 7324589500:04:002:0456, площею 0,2500 га, для будівництва і обслуговування житлового будинку, господарських будівель і споруд (присадибна ділянка) за адресою: с. Стара Жадова, вул. Вишнева, 16, Чернівецького району, Чернівецької області (підстава: заява гр. Савенок М.О., що зареєстрована 05.11.2025 року за № 904 (ЦНАП), інформація з Державного реєстру речових прав на нерухоме майно та Реєстру прав власності на нерухоме майно, Державного реєстру Іпотек, Єдиного реєстру заборон відчуження об'єктів нерухомого майна щодо об'єкта нерухомого майна від 07.11.2025 року № 451094193, реєстраційний номер майна: 2636635).

20. Затвердити технічну документацію із землеустрою щодо встановлення (відновлення) меж земельної ділянки в натурі (на місцевості) гр. Кір'як Микола Іванович для будівництва і обслуговування житлового будинку, господарських будівель і споруд (присадибна ділянка) яка розташована в с. Стара Жадова, вул. Лісничка, 13-Б, Чернівецького району Чернівецької області та передати гр. Кір'яку Миколі Івановичу безоплатно у власність земельну ділянку з кадастровим номером 7324589500:04:005:0100, площею 0,2500 га, для будівництва і обслуговування житлового будинку, господарських будівель і споруд (присадибна ділянка) за адресою: с. Стара Жадова, вул. Лісничка, 13-Б, Чернівецького району, Чернівецької області (підстава: заява гр. Кір'яка М.І., що зареєстрована 03.11.2025 року за № 891 (ЦНАП), інформація з Державного реєстру речових прав на нерухоме майно та Реєстру прав власності на нерухоме майно, Державного реєстру Іпотек, Єдиного реєстру заборон відчуження об'єктів нерухомого майна щодо об'єкта нерухомого майна від 07.11.2025 року № 451112893, реєстраційний номер об'єкта нерухомого майна: 8216729973060).



За 5

Проти _____

Утримався _____

Проголозили: _____

2 Про надання дозволу на виготовлення технічних документів із землеустрою щодо встановлення (відновлення) меж земельних часток (паїв) в натурі (на місцевості)

1. Надати дозвіл Барановському Валерію Васильовичу на розроблення технічної документації із землеустрою щодо встановлення (відновлення) меж земельної частки (паю) в натурі (на місцевості), розміром 2,53 в умовних кадастрових гектарах, для ведення товарного сільськогосподарського виробництва в с. Стара Жадова, Чернівецького району, Чернівецької області (підстава: заява Барановського В.В. зареєстрована 03.10.2025 року за № 812 (ЦНАП), рішення Сторожинецького районного суду Чернівецької області від 15.08.2025 р. у справі № 723/1609/25).
2. Надати дозвіл Доскалюк Наталії Миколаївні на розроблення технічної документації із землеустрою щодо встановлення (відновлення) меж земельної частки (паю) в натурі (на місцевості), розміром 1,52 в умовних кадастрових гектарах, для ведення товарного сільськогосподарського виробництва в м. Сторожинець, Чернівецького району, Чернівецької області (підстава: заява Доскалюк Н.М. зареєстрована 29.09.2025 року за № 798 (ЦНАП), свідоцтво про право на спадщину за законом від 22.05.2009 року серії ВМЕ № 030215).
3. Надати дозвіл Козак Аллі Аспазіянівні на розроблення технічної документації із землеустрою щодо встановлення (відновлення) меж земельної частки (паю) в натурі (на місцевості), розміром 0,86 в умовних кадастрових гектарах, для ведення товарного сільськогосподарського виробництва в с. Костинці, Чернівецького району, Чернівецької області (підстава: заява Козак А.А. зареєстрована 22.10.2025 року за № 870 (ЦНАП), рішення Сторожинецького районного суду Чернівецької області від 10.07.2025 р. у справі № 723/2253/25, сертифікат на право на земельну частку (пай) серії ЧВ № 0122403).
4. Надати дозвіл Козак Аллі Аспазіянівні на розроблення технічної документації із землеустрою щодо встановлення (відновлення) меж земельної частки (паю) в натурі (на місцевості), розміром 0,86 в умовних кадастрових гектарах, для ведення товарного сільськогосподарського виробництва в с. Костинці, Чернівецького району, Чернівецької області (підстава: заява Козак А.А. зареєстрована 22.10.2025 року за № 869 (ЦНАП), рішення Сторожинецького районного суду Чернівецької області від 10.07.2025 р. у справі № 723/2253/25, сертифікат на право на земельну частку (пай) серії ЧВ № 0186630).
5. Надати дозвіл Козак Аллі Аспазіянівні на розроблення технічної документації із землеустрою щодо встановлення (відновлення) меж земельної частки (паю) в натурі (на місцевості), розміром 0,86 в умовних кадастрових гектарах, для ведення товарного сільськогосподарського виробництва в с. Костинці, Чернівецького району, Чернівецької області (підстава: заява Козак А.А. зареєстрована 22.10.2025 року за № 868 (ЦНАП), рішення Сторожинецького районного суду Чернівецької області від 10.07.2025 р. у справі № 723/2253/25, сертифікат на право на земельну частку (пай) серії ЧВ № 0122307).
6. Надати дозвіл Козак Аллі Аспазіянівні на розроблення технічної документації із землеустрою щодо встановлення (відновлення) меж земельної частки (паю) в натурі (на

3	<p>Про затвердження технічних документів із землеустрою щодо встановлення меж земельних ділянок в натурі (на місцевості) для ведення сільськогосподарського виробництва в с. Костинці, Чернівецького району, Чернівецької області (підстава: заява Козак А.А. зареєстрована 22.10.2025 року за № 867 (ЦНАП), рішення Сторожинського районного суду Чернівецької області від 10.07.2025 р. у справі № 723/2253/25, сертифікат на право на земельну частку (пай) серії ЧВ № 0122216).</p>	<p>Підтримати запропонований проєкт рішення За <u>5</u> Проти _____ Утримався _____ Проголошено: _____</p>
<p>1. Затвердити технічну документацію із землеустрою щодо встановлення (відновлення) меж земельної ділянки в натурі (на місцевості) для ведення товарного сільськогосподарського виробництва гр. Іринич Дойна Валеріанівна за межами населеного пункту с.Ропча Сторожинської міської ради Чернівецького району Чернівецької області та виділити Іринич Дойні Валеріанівні (власнику права на земельну частку (пай) згідно рішення Сторожинського районного суду Чернівецької області від 21.01.2025 року у справі № 723/5731/24) земельну ділянку з кадастровим номером 7324588000:01:001:0454, площею 1,5024 га для ведення товарного сільськогосподарського виробництва за межами населеного пункту Ропча.</p> <p>2. Затвердити технічну документацію із землеустрою щодо встановлення (відновлення) меж земельної ділянки в натурі (на місцевості) для ведення товарного сільськогосподарського виробництва гр. Коваль Марія Григорівна за межами населеного пункту с. Костинці Сторожинської міської ради Чернівецького району Чернівецької області та виділити Коваль Марії Григорівні (власнику сертифікату на право на земельну частку (пай) серії ЧВ №0121926 від 25.04.1997 року) земельну ділянку з кадастровим номером 7324585500:01:005:0045, площею 0,900 га для ведення товарного сільськогосподарського виробництва за межами населеного пункту Костинці.</p> <p>3. Затвердити технічну документацію із землеустрою щодо встановлення (відновлення) меж земельної ділянки в натурі (на місцевості) для ведення товарного сільськогосподарського виробництва (01.01) гр. Гаврилюк Стефанія Іванівна в с. Заболоття Чернівецького району Чернівецької області та виділити Гаврилюк Стефанії Іванівні (власнику права на земельну частку (пай) згідно свідоцтва про право на спадщину за законом від 02.06.2025 року серії НСХ № 881048) земельну ділянку з кадастровим номером 7324587500:02:003:0167, площею 0,7411 га для ведення товарного сільськогосподарського виробництва в с. Заболоття.</p> <p>4. Затвердити технічну документацію із землеустрою щодо встановлення (відновлення) меж земельної ділянки в натурі (на місцевості) із земель пайового фонду агрофірми «Мічурінець» для ведення товарного сільськогосподарського виробництва (01.01) 0,2020 га та для ведення товарного сільськогосподарського виробництва (01.01) 0,4359 га гр. Василович Володимир Омелянович на території Сторожинської міської ради за межами с. Костинці Чернівецького району Чернівецької області та виділити Василовичу</p>		

Володимиру Омеляновичу (власнику права на земельну частку (пай) згідно свідоцтва про право на спадщину за заповітом від 04.06.2025 року серії НСХ № 683160) земельні ділянки з кадастровим номером 7324585500:01:001:0266, площею 0,2020 га та кадастровим номером 7324585500:01:001:0241, площею 0,4359 га для ведення товарного сільськогосподарського виробництва за межами с. Костинці.

5. Затвердити технічну документацію із землеустрою щодо встановлення (відновлення) меж земельної ділянки в натурі (на місцевості) для ведення товарного сільськогосподарського виробництва гр. Боршан Алла Іванівна за межами населеного пункту с. Банилів-Підгірний Чернівецького району Чернівецької області та виділити Боршан Аллі Іванівні (власнику права на земельну частку (пай) згідно рішення Сторожинецького районного суду Чернівецької області від 27.12.2024 року у справі № 723/5446/24) земельні ділянки з кадастровим номером 7324580500:01:001:0169, площею 1,6510 га та кадастровим номером 7324580500:01:001:0900 га 1,7566 га для ведення товарного сільськогосподарського виробництва за межами с. Банилів-Підгірний

6. Затвердити технічну документацію із землеустрою щодо встановлення (відновлення) меж земельної ділянки в натурі (на місцевості) Левиській Сільвії Георгіївні для ведення товарного сільськогосподарського виробництва розташованої за межами с.Ропча Чернівецького району Чернівецької області та виділити Левиській Сільвії Георгіївні (власнику права на земельну частку (пай) згідно свідоцтва про право на спадщину за заповітом від 20.05.2019 року спадкова справа №32/2019) земельну ділянку з кадастровим номером 7324588000:02:004:0555, площею 0,7889 га для ведення товарного сільськогосподарського виробництва за межами с. Ропча.


7. Затвердити технічну документацію із землеустрою щодо встановлення (відновлення) меж земельних ділянок в натурі (на місцевості) із земель колективної власності колишньої агрофірми «Карпати» для ведення товарного сільськогосподарського виробництва (01.01) 0,2669 га та для ведення товарного сільськогосподарського виробництва (01.01) 0,7622 га гр..Бойчук Іванна Михайлівна на території Сторожинецької міської ради за межами с.Банилів-Підгірний. Чернівецького району Чернівецької області та виділити Бойчук Іванні Михайлівні (власнику права на земельну частку (пай) згідно рішення Сторожинецького районного суду Чернівецької області від 07.02.2025 року у справі № 723/4744/24) земельні ділянки з кадастровим номером 7324580500:01:001:0179, площею 0,2669 га та з кадастровим номером 7324580500:01:001:0173 площею 0,7622 га для ведення товарного сільськогосподарського виробництва за межами с. Банилів-Підгірний.


8. Затвердити технічну документацію із землеустрою щодо встановлення (відновлення) меж земельних ділянок в натурі (на місцевості) для ведення товарного сільськогосподарського виробництва (01.01) 0,3615 га та для ведення товарного сільськогосподарського виробництва (01.01) 0,4274 га гр. Крец Георгіна Миколаївна за

	<p>межами с.Банилів-Підгірний, на території Сторожинецької міської ради Чернівецького району Чернівецької області та виділити Крец Георгіні Миколаївні (власнику права на земельну частку (пай) згідно свідоцтва про право на спадщину за законом від 25.06.2024 року спадкова справа № 41/2010) земельні ділянки з кадастровим номером 7324580500:01:004:0194, площею 0,4274 га та з кадастровим номером 7324580500:01:002:0092 площею 0,3615 га для ведення товарного сільськогосподарського виробництва за межами с. Банилів-Підгірний.</p>	<p>Підтримати запропонований проєкт рішення За <u>5</u> Проти _____ Утримався _____ Пролозії: _____</p>
<p>4. Про зарахування заявників до списку бажачих отримати земельні ділянки для будівництва і обслуговування житлового будинку, господарських будівель і споруд (присадибна ділянка)</p>	<p>1. Зарахувати до списку осіб, які бажать отримати земельні ділянки для будівництва і обслуговування житлового будинку, господарських будівель і споруд (присадибна ділянка) на території Сторожинецької міської ради наступних громадян: - Гордієнко Олександра Павловича (посвідчення серія УБД № 176909 від 23.05.2024 р.); - Пилипенко Анатолія Анатолійовича (посвідчення серія УБД № 843042 від 06.09.2023 р.); - Ковцуна Івана Костянтинівича (посвідчення серія УБД № 271912 від 29.09.2023 р.); - Вершигора Романа Деонізійовича (посвідчення УБД № 239194 від 09.05.2023 р.); - Савчука Павла Георгійовича (посвідчення УБД № 301637 від 13.12.2023 р.); - Ганущака Віталія Дмитровича (посвідчення серія А № 192934 від 01.05.2024 р.); - Мельника Андрія Володимировича (посвідчення серія УБД № 176915 від 23.05.2024 р.); - Бураковську Інну Ігорівну.</p>	<p>Підтримати запропонований проєкт рішення За <u>5</u> Проти _____ Утримався _____ Пролозії: _____</p>
<p>5. Про розгляд заяви щодо припинення користування землею</p>	<p>1. Припинити користування землею, орієнтовною площею 0,69 га для сінокошіння та випасання худоби, яка перебуває в користуванні Маниліч Лідії Михайлівни, розташована в с. Нові Бросківці. 2. Припинити користування землею, орієнтовною площею 0,75 га для сінокошіння та випасання худоби, яка перебуває в користуванні Бевцик Ірини Георгіївни, розташована в с. Нові Бросківці.</p>	<p>Підтримати запропонований проєкт рішення За <u>5</u> Проти _____ Утримався _____ Пролозії: _____</p>

<p>7. Про внесення змін до рішень Сторожинецької міської ради</p>	<p>1. Внести зміни в пункт 9 рішення LI позачергової сесії VIII скликання Сторожинецької міської ради 19.09.2025 року № 256-51/2025 «Про затвердження проектів землеустрою щодо відведення земельних ділянок цільове призначення яких змінюється» замінивши текст з «введення особистого селянського господарства» на текст «для ведення товарного сільськогосподарського виробництва» у зв'язку із допущенням технічної помилки.</p> <p>2. Внести зміни в пункт 2 рішення LI позачергової сесії VIII скликання Сторожинецької міської ради 19.09.2025 року № 256-51/2025 «Про надання дозволу на виготовлення технічної документації із землеустрою щодо встановлення (відновлення) меж земельних часток (паїв) в натурі (на місцевості)» доповнивши його текстом: «та сертифікат на право на земельну частку (пай) серії ЧВ №0122780».</p> <p>3. Внести зміни в пункт 6 рішення XLIII позачергової сесії VIII скликання Сторожинецької міської ради 11.10.2024 року № 274-43/2024 «Про надання дозволу на виготовлення технічної документації із землеустрою щодо інвентаризації земель комунальної власності» замінивши площу земельної ділянки з «0,20 га» на «0,2184 га».</p> <p>4. Внести зміни в пункт 7 рішення XLIII позачергової сесії VIII скликання Сторожинецької міської ради 11.10.2024 року № 274-43/2024 «Про надання дозволу на виготовлення технічної документації із землеустрою щодо інвентаризації земель комунальної власності» замінивши площу земельної ділянки з «0,38 га» на «0,4879 га».</p> <p>5. Внести зміни в пункт 10 рішення XLIII позачергової сесії VIII скликання Сторожинецької міської ради 11.10.2024 року № 274-43/2024 «Про надання дозволу на виготовлення технічної документації із землеустрою щодо інвентаризації земель комунальної власності» замінивши площу земельної ділянки з «0,20 га» на «0,2968 га».</p> <p>6. Внести зміни в пункт 11 рішення XLIII позачергової сесії VIII скликання Сторожинецької міської ради 11.10.2024 року № 274-43/2024 «Про надання дозволу на виготовлення технічної документації із землеустрою щодо інвентаризації земель комунальної власності» замінивши площу земельної ділянки з «0,10 га» на «0,1733 га».</p> <p>7. Внести зміни в пункт 1 рішення XLVI позачергової сесії VIII скликання Сторожинецької міської ради 19.12.2024 року № 385-46/2024 «Про надання дозволу на виготовлення технічної документації із землеустрою щодо інвентаризації земель комунальної власності» замінивши площу земельної ділянки з «0,30 га» на «0,3077 га».</p> <p>8. Внести зміни в пункт 3 рішення XLVI позачергової сесії VIII скликання Сторожинецької міської ради 19.12.2024 року № 385-46/2024 «Про надання дозволу на виготовлення технічної документації із землеустрою щодо інвентаризації земель комунальної власності» замінивши площу земельної ділянки з «0,50 га» на «0,6176 га».</p> <p>9. Внести зміни в пункт 4 рішення XLVI позачергової сесії VIII скликання</p>
---	--

Підтримати запропонований проект рішення
 За _____
 Проти _____
 Утримався _____
 Пролозіції: _____



8	<p>Про затвердження технічної документації з нормативної грошової оцінки земельної ділянки</p>	<p>виготовлення технічної документації із землеустрою щодо інвентаризації земель комунальної власності» замінивши площу земельної ділянки з «0,25 га» на «0,4648 га».</p> <p>19. Внести зміни в пункт 2 рішення XLVIII позачергової сесії VIII скликання Сторожинської міської ради 28.03.2025 року № 72-48/2025 «Про надання дозволу на виготовлення технічної документації із землеустрою щодо інвентаризації земель комунальної власності» замінивши площу земельної ділянки з «0,75 га» на «0,9948 га».</p> <p>1. Затвердити технічну документацію з нормативної грошової оцінки земельної ділянки для інших оздоровчих цілей на території Сторожинської міської ради (за межами населеного пункту с. Панка) Чернівецького району, Чернівецької області кадастровий номер 7324584500:02:001:0737.</p> <p>Нормативна грошова оцінка земельної ділянки з кадастровим номером 7324584500:02:001:0737, площею 5,6731 га становить 497130,98 грн. (чотириста дев'яносто сім тисяч сто тридцять гривень 98 копійок).</p> <p>2. Нормативну грошову оцінку земельної ділянки, що зазначена в пункті 1 цього рішення, ввести в дію у строки встановлені ст.271 Податкового кодексу України.</p>	<p>Підтримати запропонований проект рішення</p> <p>За _____</p> <p>Проти _____</p> <p>Утримався _____</p> <p>Пропозиції: <i>Зачекувати місяць НГО, у зв'язку із закінченням вартості земельної ділянки.</i></p> <p><i>3а-5</i></p>
9	<p>Про розгляд заяв про затвердження проектів землеустрою щодо відведення земельних ділянок та передачу їх в оренду</p>	<p>1. Затвердити проект землеустрою щодо відведення земельної ділянки на умовах оренди Сумарюку Івану Миколайовичу для розміщення та експлуатації основних, підсобних і допоміжних будівель та споруд підприємств переробної, машинобудівної та іншої промисловості в с. Зруб-Комарівський, вул. Шевченка, 61Г Чернівецького району Чернівецької області.</p> <p>1.1. Передати Сумарюку Івану Миколайовичу в оренду, терміном на 10 років земельну ділянку з кадастровим номером 7324583200:03:002:0638, площею 0,0734 га для розміщення та експлуатації основних, підсобних і допоміжних будівель та споруд підприємств переробної, машинобудівної та іншої промисловості, що знаходяться в с. Зруб-Комарівський, вул. Шевченка, 61Г. Чернівецького району, Чернівецької області, встановивши орендну плату в розмірі _____ % від нормативної грошової оцінки земельної ділянки на рік (підстава: заява Сумарюка І.М. від 11.09.2025 року зареєстрована за № 766 (ЦНАП), інформація з Державного реєстру речових прав на нерухоме майно та Реєстру прав власності на нерухоме майно, Державного реєстру Іпотек, Єдиного реєстру заборон відчуження об'єктів нерухомого майна щодо суб'єкта від 15.10.2025 року № 447718662, реєстраційний номер об'єкта нерухомого майна: 1367469873245).</p> <p>2. Затвердити проект землеустрою щодо відведення земельної ділянки в оренду для городництва (код згідно КВЦПЗ - 01.07) гр. Присяжнюк Марко Мирославович в с. Банилів-Підгірний, Чернівецького району Чернівецької області.</p> <p>2.1. Передати Присяжнюку Марко Мирославовичу в оренду, терміном на 5 років земельну ділянку з кадастровим номером 73245805000:03:005:0167, площею 0,0519 га для городництва, що знаходяться в с. Банилів-Підгірний, Чернівецького району, Чернівецької</p>	<p>Підтримати запропонований проект рішення</p> <p>За <u>5</u></p> <p>Проти _____</p> <p>Утримався _____</p> <p>Пропозиції: <u>П.1</u></p> <p><i>5% на перші 3 роки оренди - 4% на наступні роки - 4%.</i></p> 

області, встановивши орендну плату в розмірі 12 % від нормативної грошової оцінки земельної ділянки на рік (підстава: заява Присяжнюка М.М. від 16.09.2025 року зареєстрована за № 771 (ЦНАП)).

3. Затвердити проект землеустрою щодо відведення земельної ділянки в оренду для городництва (код згідно КВЦПЗ - 01.07) гр. Присяжнюк Марко Мирославович в с. Банилів-Підгірний, Чернівецького району Чернівецької області.

3.1. Передати Присяжнюку Марко Мирославовичу в оренду, терміном на 5 років земельну ділянку з кадастровим номером 73245805000:02:005:0036, площею 0,0800 га для городництва, що знаходяться в с. Банилів-Підгірний, Чернівецького району, Чернівецької області, встановивши орендну плату в розмірі 12 % від нормативної грошової оцінки земельної ділянки на рік (підстава: заява Присяжнюка М.М. від 16.09.2025 року зареєстрована за № 770 (ЦНАП)).

4. Затвердити проект землеустрою щодо відведення земельної ділянки в оренду для сінокосіння і випасання худоби (код згідно КВЦПЗ - 01.08) гр. Костинян Ілля Георгійович в с. Ропча, Чернівецького району Чернівецької області.


4.1. Передати Костиняну Іллі Георгійовичу в оренду, терміном на 4 років земельну ділянку з кадастровим номером 7324588000:02:004:0565, площею 1,0000 га для сінокосіння та випасання худоби, що знаходяться в с. Ропча, Чернівецького району, Чернівецької області, встановивши орендну плату в розмірі 12 % від нормативної грошової оцінки земельної ділянки на рік (підстава: заява Костиняна І.Г. від 19.09.2025 року зареєстрована за № 780 (ЦНАП)).

5. Затвердити проект землеустрою щодо відведення земельної ділянки в оренду для городництва (код згідно КВЦПЗ - 01.07) гр. Стецька Оріся Іванівна в м. Сторожинець, вул.Глибоцька Чернівецького району Чернівецької області.

5.1. Передати Стецькій Орісі Іванівні в оренду, терміном на 5 років земельну ділянку з кадастровим номером 7324510100:04:002:0275, площею 0,2000 га для городництва, що знаходяться в м. Сторожинець, вул.Глибоцька, Чернівецького району, Чернівецької області, встановивши орендну плату в розмірі 12 % від нормативної грошової оцінки земельної ділянки на рік (підстава: заява Стецької О.І. від 29.09.2025 року зареєстрована за № 799 (ЦНАП)).

6. Затвердити проект землеустрою щодо відведення земельної ділянки в оренду для сінокосіння і випасання худоби (код згідно КВЦПЗ - 01.08) гр. Бінювська Марта Аркадіївна в с. Ропча Сторожинецької міської ради, Чернівецького району, Чернівецької області.

6.1. Передати Бінювській Марті Аркадіївні в оренду, терміном на 10 років земельну ділянку з кадастровим номером 7324588000:02:002:0440, площею 2,0000 га для сінокосіння і випасання худоби, що знаходяться в с. Ропча, Чернівецького району, Чернівецької



області, встановивши орендну плату в розмірі 12 % від нормативної грошової оцінки земельної ділянки на рік (підстава: заява Бінювської М.А. від 22.09.2025 року зареєстрована за № 784 (ЦНАП)).

7. Затвердити проект землеустрою щодо відведення земельної ділянки в оренду для сінокошіння і випасання худоби (код згідно КВЦПЗ - 01.08) гр. Бінювська Марта Аркадіївна в с. Ропча Сторожинецької міської ради, Чернівецького району, Чернівецької області.

7.1. Передати Бінювській Марті Аркадіївні в оренду, терміном на 10 років земельну ділянку з кадастровим номером 7324588000:02:002:0254, площею 2,3864 га для сінокошіння і випасання худоби, що знаходяться в с. Ропча, Чернівецького району, Чернівецької області, встановивши орендну плату в розмірі 12 % від нормативної грошової оцінки земельної ділянки на рік (підстава: заява Бінювської М.А. від 22.09.2025 року зареєстрована за № 785 (ЦНАП)).

8. Затвердити проект землеустрою щодо відведення земельної ділянки в оренду для сінокошіння і випасання худоби (код згідно КВЦПЗ - 01.08) гр. Глевчук Джуліан Іванович в с. Ропча Сторожинецької міської ради, Чернівецького району, Чернівецької області.

8.1. Передати Глевчуку Джуліану Івановичу в оренду, терміном на 5 років земельну ділянку з кадастровим номером 7324588000:02:002:0441, площею 1,1121 га для сінокошіння і випасання худоби, що знаходяться в с. Ропча, Чернівецького району, Чернівецької області, встановивши орендну плату в розмірі 12 % від нормативної грошової оцінки земельної ділянки на рік (підстава: заява Глевчука Д.І. від 22.09.2025 року зареєстрована за № 786 (ЦНАП)).

9. Затвердити проект землеустрою щодо відведення земельної ділянки в оренду для городництва (код згідно КВЦПЗ - 01.07) гр. Куцак Валер'ян Олексійович в м. Сторожинець, вул. І.Карпенка-Карого Чернівецького району Чернівецької області.

9.1. Передати Куцаку Валер'яну Олексійовичу в оренду, терміном на 5 років земельну ділянку з кадастровим номером 7324510100:03:007:0634, площею 0,2000 га для городництва, що знаходяться в м. Сторожинець, вул. І.Карпенко-Карого, Чернівецького району, Чернівецької області, встановивши орендну плату в розмірі 12 % від нормативної грошової оцінки земельної ділянки на рік (підстава: заява Куцака В.О. від 04.11.2025 року зареєстрована за № 893 (ЦНАП)).

1. Передати Малишу Івану Антоновичу в оренду земельну ділянку з кадастровим номером 7324510100:01:004:0729 площею 0,0273 га для городництва, яка розташована за адресою: м. Сторожинець, вулиця Кримська, терміном на 5 років та встановити орендну плату в розмірі 12 % від нормативно грошової оцінки земельної ділянки на рік (підстава: заява Малиша І.А., зареєстрована 10.10.2025 р. за № 825 (ЦНАП)).

2. Передати Товариству з обмеженою відповідальністю «ДЕСНА ЕНЕРГО» (код

10. Про передачу земельних ділянок в оренду

Підтримати запропонований проект рішення

За 5

Проти _____

Утримався _____

Проголошено:

статей 3 роки
3%, 4-ий місяць
роки 6%

ЄДРПОУ: 43284763) в оренду земельну ділянку з кадастровим номером 7324585000:02:002:1115 площею 1,9302 га для розміщення, будівництва, експлуатації та обслуговування будівель і споруд об'єктів енергогенеруючих підприємств, установ і організацій, яка розташована за адресою: с.Комарівці, терміном на 40 років та встановити орендну плату в розмірі ___% від нормативно грошової оцінки земельної ділянки на рік (підстава: клопотання ТзОВ «Десна Енерго», зареєстрована 18.09.2025 р. за № 776 (ЦНАП).


3. Передати Товариству з обмеженою відповідальністю «ДЕСНА ЕНЕРГО» (код ЄДРПОУ: 43284763) в оренду земельну ділянку з кадастровим номером 7324585000:02:002:1118 площею 1,9302 га для розміщення, будівництва, експлуатації та обслуговування будівель і споруд об'єктів енергогенеруючих підприємств, установ і організацій, яка розташована за адресою: с.Комарівці, терміном на 40 років та встановити орендну плату в розмірі ___% від нормативно грошової оцінки земельної ділянки на рік (підстава: клопотання ТзОВ «Десна Енерго», зареєстрована 18.09.2025 р. за № 776 (ЦНАП).

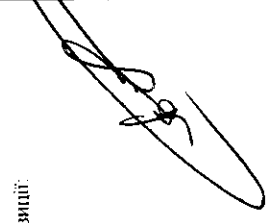
4. Передати Товариству з обмеженою відповідальністю «ДЕСНА ЕНЕРГО» (код ЄДРПОУ: 43284763) в оренду земельну ділянку з кадастровим номером 7324585000:02:002:1117 площею 1,9302 га для розміщення, будівництва, експлуатації та обслуговування будівель і споруд об'єктів енергогенеруючих підприємств, установ і організацій, яка розташована за адресою: с.Комарівці, терміном на 40 років та встановити орендну плату в розмірі ___% від нормативно грошової оцінки земельної ділянки на рік (підстава: клопотання ТзОВ «Десна Енерго», зареєстрована 18.09.2025 р. за № 776 (ЦНАП).


5. Передати Товариству з обмеженою відповідальністю «ДЕСНА ЕНЕРГО» (код ЄДРПОУ: 43284763) в оренду земельну ділянку з кадастровим номером 7324585000:02:002:1116 площею 1,9302 га для розміщення, будівництва, експлуатації та обслуговування будівель і споруд об'єктів енергогенеруючих підприємств, установ і організацій, яка розташована за адресою: с.Комарівці, терміном на 40 років та встановити орендну плату в розмірі ___% від нормативно грошової оцінки земельної ділянки на рік (підстава: клопотання ТзОВ «Десна Енерго», зареєстрована 18.09.2025 р. за № 776 (ЦНАП).


11.	Про затвердження проектів землеустрою щодо відведення земельних ділянок цільове призначення яких	1. Затвердити проект землеустрою щодо відведення земельної ділянки, цільове призначення якої змінюється із земель для ведення товарного сільськогосподарського виробництва у землі для будівництва і обслуговування житлового будинку, господарських будівель і споруд (присадибна ділянка) гр. Шестакович Оксана Михайлівна с. Давидівка Сторожинецької міської ради, Чернівецького району, Чернівецької області та змінити цільове призначення земельної ділянки з кадастровим номером 7324583000:01:004:0038.
-----	--	--

Підтримати запропонований проект рішення
За 5
Проти _____
Утримався _____
Презюмції: _____



<p>змінюється</p>	<p>площею 0,2200 га, що знаходиться в с. Давидівка і яка належить Шестакович Оксані Михайлівні (підстава: заява Шестакович О.М. зареєстрована за № 804 від 30.09.2025 року (ЦНАП), витяг з Державного реєстру речових прав № 443206001 від 11.09.2025 року, реєстраційний номер об'єкта нерухомого майна 3010668073245).</p> <p>2. Затвердити проект землеустрою щодо відведення земельної ділянки приватної власності, цільове призначення якої змінюється із земель призначених для ведення товарного сільськогосподарського виробництва на землі для ведення особистого селянського господарства що знаходиться в с.Ропча, Чернівецького району, Чернівецької області Козмінський Тодор-Єдуард Омелянович та змінити цільове призначення земельної ділянки з кадастровим номером 7324588000:01:002:0064, площею 1,4560 га, що знаходиться в с. Ропча і яка належить Козмінському Тодору-Єдуарду Омеляновичу (підстава: заява Козмінського Т.Є.О. зареєстрована за № 793 від 25.09.2025 року (ЦНАП), витяг з Державного реєстру речових прав на нерухоме майно про реєстрацію права власності № 270085524 від 11.08.2021 року, реєстраційний номер об'єкта нерухомого майна 2431143973245).</p> <p>3. Затвердити проект землеустрою щодо відведення земельної ділянки, цільове призначення якої змінюється із земель для ведення товарного сільськогосподарського виробництва у землі для будівництва і обслуговування житлового будинку, господарських будівель і споруд (присадибна ділянка) гр. Бінювська Марта Аркадіївна м. Сторожинешь Сторожинецької міської ради, Чернівецького району, Чернівецької області та змінити цільове призначення земельної ділянки з кадастровим номером 7324510100:02:001:0183, площею 2,15 га, що знаходиться в м. Сторожинець і яка належить Бінювській Марті Аркадіївні (підстава: заява Бінювської М.А., зареєстрована за № 906 від 06.11.2025 року (ЦНАП), витяг з Державного реєстру речових прав № 450299697 від 03.11.2025 року, реєстраційний номер об'єкта нерухомого майна 1007639073245).</p>	<p>Підтримати запропонований проект рішення За <u>5</u> Проти _____ Утримався _____</p> <p>Проголошено:</p> 
<p>12. Про розгляд заяву Покорної М.М.</p>	<p>1. Надати згоду на одержання права власності на земельну ділянку з кадастровим номером 7324581000:02:002:0013, площею 1,1296 га, для ведення товарного сільськогосподарського виробництва, яка перебуває у приватній власності гр. Покорної Марії Михайлівни, що розташована в с. Бобівці, у комунальну власність Сторожинецької міської територіальної громади в особі Сторожинецької міської ради (підстава: заява гр. Покорної М.М., що зареєстрована 10.10.2025 р. за № 115, витяг з Державного реєстру речових прав від 19.09.2025 року № 444384321, реєстраційний номер об'єкта нерухомого майна: 3193451373245) та прийняти у комунальну власність дану земельну ділянку.</p> <p>2. Уповноважити Сторожинецького міського голову Матейчука Ігоря Григоровича на укладання та проведення нотаріального посвідчення Угоди (Договору) про передачу права власності на земельну ділянку зазначену в п. 1 цього рішення.</p> <p>3. Фінансування проведення нотаріального посвідчення Угоди (Договору) про</p>	

13.	<p>передачу права власності на земельну ділянку зазначену в п. 1 цього рішення здійснюватиметься за рахунок Сторожинської міської ради.</p> <p>1. Затвердити технічну документацію із землеустрою щодо поділу та об'єднання земельної ділянки (поділу земельної ділянки) Сторожинської міської ради з кад №7324510100:03:002:0454 для будівництва та обслуговування будівель закладів охорони здоров'я та соціальної допомоги в м.Сторожинець, вул. Окуневської С., 9 Чернівецького району, Чернівецької області.</p> <p>2. Поділити земельну ділянку з кадастровим номером 7324510100:03:002:0454, площею 0,7646 га з утворенням нових, в результаті поділу, земельних ділянок, а саме:</p> <ul style="list-style-type: none"> - з кадастровим номером 7324510100:03:002:0471 площею 0,3424 га; - з кадастровим номером 7324510100:03:002:0472 площею 0,1152 га; - з кадастровим номером 7324510100:03:002:0473 площею 0,0088 га; - з кадастровим номером 7324510100:03:002:0474 площею 0,0992 га; - з кадастровим номером 7324510100:03:002:0475 площею 0,1217 га; - з кадастровим номером 7324510100:03:002:0476 площею 0,0773 га. <p>3. Начальнику відділу земельних відносин Сторожинської міської ради А.ВІТЮКУ забезпечити реєстрацію права комунальної власності на новоутворені земельні ділянки, зазначених в пункті 2 цього рішення, в Державному реєстрі речових прав нерухоме майно.</p>	<p>Підтримати запропонований проєкт рішення</p> <p>За <u>4</u></p> <p>Проти _____</p> <p>Утримався _____</p> <p>Пропозиції: _____</p>
14	<p>Про надання дозволу на виготовлення технічної документації із землеустрою щодо інвентаризації земель комунальної власності</p>	<p>Підтримати запропонований проєкт рішення</p> <p>За <u>5</u></p> <p>Проти _____</p> <p>Утримався _____</p> <p>Пропозиції: _____</p> 

	<p>5. Надати дозвіл виконавчому комітету Сторожинської міської ради на виготовлення технічної документації із землеустрою щодо інвентаризації земельної ділянки орієнтовною площею 4,5 га, для ведення товарного сільськогосподарського виробництва в с. Зруб-Комарівський по вулиці Одайській (викопіювання додається).</p> <p>6. Надати дозвіл виконавчому комітету Сторожинської міської ради на виготовлення технічної документації із землеустрою щодо інвентаризації земельної ділянки орієнтовною площею 6,5 га, для ведення товарного сільськогосподарського виробництва в с. Зруб-Комарівський по вулиці Тисівській (викопіювання додається).</p> <p>7. Надати дозвіл виконавчому комітету Сторожинської міської ради на виготовлення технічної документації із землеустрою щодо інвентаризації земельної ділянки орієнтовною площею 0,78 га, для будівництва і обслуговування паркінгів та автостоянок на землях житлової та громадської забудови в м. Сторожинці по 2-му пров. Б.Хмельницького (викопіювання додається).</p>	
15	<p>Про розгляд звернень з приводу надання дозволів на розроблення проектів землеустрою щодо відведення земельних ділянок в оренду</p>	<p>Підтримати запропонований проект рішення За _____ Проти _____ Утримався _____ Проголошено: _____</p> <p>П.16, 17 вказані в окремих проектах рішення. Роз'яснення за запитом чл. Комітету призначено.</p> <p>П1-12-3а-5 П.13-3а-4 фронти-1. П1-14-15-3а-5 П1-16-17-5</p> 

землеустрою щодо відведення, на умовах оренди, земельної ділянки орієнтовною площею 0,60 га для городництва в с.Банилів-Підгірний, вул.Кошелівська. (підстава: заява Кириченко П.М., що зареєстрована 02.10.2025 р. за № 809 (ЦНАП)).

6. Надати дозвіл Лакуста Аспазії Лук'янівні на розроблення проекту землеустрою щодо відведення, на умовах оренди, земельної ділянки орієнтовною площею 0,20 га для городництва в с.Банилів-Підгірний, вул. Кошелівська. (підстава: заява ~~Кириченко~~ П.М., що зареєстрована 02.10.2025 р. за № 809 (ЦНАП)).


7. Надати дозвіл Бажурі Олегу Миколайовичу на розроблення проекту землеустрою щодо відведення, на умовах оренди, земельної ділянки орієнтовною площею 0,03 га для іншого сільськогосподарського призначення (обслуговування гаража) в с.Комарівці, вул. Слобідська, 16/6 (підстава: заява Бажури О.М., що зареєстрована 04.11.2025 р. за № 900 (ЦНАП), інформація з Державного реєстру речових прав на нерухоме майно та Реєстру прав власності на нерухоме майно, Державного реєстру Іпотек, Єдиного реєстру заборон відчуження об'єктів нерухомого майна щодо суб'єкта від 06.11.2025 року № 450949689, реєстраційний номер майна: 37959163).

8. Надати дозвіл Гаврилюку Богдану Григоровичу на розроблення проекту землеустрою щодо відведення, на умовах оренди, земельної ділянки орієнтовною площею 0,03 га для іншого сільськогосподарського призначення (обслуговування гаража) в с.Комарівці, вул. Слобідська, 16/4 (підстава: заява Гаврилюка Б.Г., що зареєстрована 04.11.2025 р. за № 898 (ЦНАП), інформація з Державного реєстру речових прав на нерухоме майно та Реєстру прав власності на нерухоме майно, Державного реєстру Іпотек, Єдиного реєстру заборон відчуження об'єктів нерухомого майна щодо суб'єкта від 06.11.2025 року № 450952373, реєстраційний номер майна: 37959273).

9. Надати дозвіл Бажурі Олегу Миколайовичу на розроблення проекту землеустрою щодо відведення, на умовах оренди, земельної ділянки орієнтовною площею 0,03 га для іншого сільськогосподарського призначення (обслуговування гаража) в с.Комарівці, вул. Слобідська, 16/5 (підстава: заява Бажури О.М., що зареєстрована 04.11.2025 р. за № 899 (ЦНАП), інформація з Державного реєстру речових прав на нерухоме майно та Реєстру прав власності на нерухоме майно, Державного реєстру Іпотек, Єдиного реєстру заборон відчуження об'єктів нерухомого майна щодо суб'єкта від 06.11.2025 року № 450953458, реєстраційний номер майна: 37958248).

10. Надати дозвіл Ковцуну Олександрі Петровичу на розроблення проекту землеустрою щодо відведення, на умовах оренди, земельної ділянки орієнтовною площею 0,03 га для іншого сільськогосподарського призначення (обслуговування гаража) в с. Комарівці, вул. Слобідська, 16/3 (підстава: заява Ковцуна О.П., що зареєстрована 04.11.2025 р. за № 897 (ЦНАП), інформація з Державного реєстру речових прав на

П. 7 - П. 12 з
чиновником чи не
земельний фонд чи не
визначено в бюджеті
чи не, який має
вої з бюджету.



нерухоме майно та Реєстру прав власності на нерухоме майно, Державного реєстру Іпотек, Єдиного реєстру заборон відчуження об'єктів нерухомого майна щодо суб'єкта від 06.11.2025 року № 450954675, реєстраційний номер майна: 31218775).

11. Надати дозвіл Москалюк Наталії Григорівні на розроблення проекту землеустрою щодо відведення, на умовах оренди, земельної ділянки орієнтовною площею 0,04 га для іншого сільськогосподарського призначення (обслуговування гаража) в с.Комарівці, вул. Слобідська, 16/1 (підстава: заява Москалюк Н.Г., що зареєстрована 04.11.2025 р. за № 896 (ЦНАП), інформація з Державного реєстру речових прав на нерухоме майно та Реєстру прав власності на нерухоме майно, Державного реєстру Іпотек, Єдиного реєстру заборон відчуження об'єктів нерухомого майна щодо суб'єкта від 06.11.2025 року № 450960771, реєстраційний номер майна: 31311685).

12. Надати дозвіл Ковцуну Олександр Петровичу на розроблення проекту землеустрою щодо відведення, на умовах оренди, земельної ділянки орієнтовною площею 0,03 га для іншого сільськогосподарського призначення (обслуговування гаража) в с. Комарівці, вул. Слобідська, 16/2 (підстава: заява Ковцуна О.П., що зареєстрована 04.11.2025 р. за № 895 (ЦНАП), інформація з Державного реєстру речових прав на нерухоме майно та Реєстру прав власності на нерухоме майно, Державного реєстру Іпотек, Єдиного реєстру заборон відчуження об'єктів нерухомого майна щодо суб'єкта від 06.11.2025 року № 450964670, реєстраційний номер майна: 31102776).


13. Надати дозвіл Бендюк Аліні Олександрівні на розроблення проекту землеустрою щодо відведення, на умовах оренди, земельної ділянки орієнтовною площею 1,8 га для сінокосіння та випасання худоби в м. Сторожинець по провулку О.Кобилянської (підстава: заява Бендюк А.О., що зареєстрована 07.11.2025 р. за № 912 (ЦНАП)).

14. Надати дозвіл Марку Олександр Дмитровичу на розроблення проекту землеустрою щодо відведення, на умовах оренди, земельної ділянки орієнтовною площею 0,0600 га для будівництва індивідуальних гаражів в м. Сторожинець по вулиці Хмельницького, Б, 18Б (підстава: заява Марко О. Д., що зареєстрована 21.07.2025 р. за № 647 (ЦНАП), витяг з Державного реєстру речових прав № 433178592 від 27.06.2025 року).

15. Надати дозвіл АТ «Ощадбанк» на розроблення проекту землеустрою щодо відведення, на умовах оренди, земельної ділянки орієнтовною площею 0,10 га для будівництва та обслуговування інших будівель громадської забудови в м. Сторожинець по вулиці Федьковича, 11 (підстава: клопотання АТ «Ощадбанк», витяг з Державного реєстру речових прав на нерухоме майно про реєстрацію права власності № 121428047 від 20.04.2018 року).

16. Надати дозвіл АТ «Ощадбанк» на розроблення проекту землеустрою щодо відведення, на умовах оренди, земельної ділянки з кадастровим номером

П.14. *Сторожинець*
Землеустрою
Заява об'єктів
на обслуговування
гаражів 9,03га



	<p>7324587500:01:005:0109 площею 0,1308 га для будівництва та обслуговування інших будівель громадської забудови в с. Нові Бросківці по вулиці Сторожинецька, 27 (підстава: клопотання АТ «Ошадбанк», витяг з Державного реєстру речових прав на нерухоме майно про реєстрацію прав та їх обтяжень № 231931148 від 19.06.2014 року).</p> <p>17. Надати дозвіл АТ «Ошадбанк» на розроблення проекту землеустрою щодо відведення, на умовах оренди, земельної ділянки з кадастровим номером 7324581000:02:001:0235 площею 0,0646 га для будівництва та обслуговування інших будівель громадської забудови в с. Бобівці по вулиці Головної, 29 (підстава: клопотання АТ «Ошадбанк», витяг з Державного реєстру речових прав на нерухоме майно про реєстрацію прав та їх обтяжень № 23203103 від 19.06.2014 року).</p>		<p>Підтримати запропонований проект рішення За <u>5</u> Проти _____ Утримався _____ Пропозиції: _____</p>
<p>16</p> <p>Про розгляд клопотання КЕВ м. Чернівці</p>	<p>1 Затвердити проект землеустрою щодо відведення земельної ділянки в постійне користування для розміщення та постійної діяльності Збройних Сил (код згідно КВЦПЗ – 15.01) Квартирно-експлуатаційному відділу міста Чернівці в місті Сторожинець, вулиця Європейська Сторожинецька міська територіальна громада Чернівецького району Чернівецької області.</p> <p>2. Передати до земель державної власності в особі Чернівецької обласної державної адміністрації земельну ділянку з кадастровим номером 7324510100:01:005:0715, площею 0,7500 га для забезпечення діяльності, а також розміщення військових частин, військових навчальних закладів, установ та організацій, що входять до структури Збройних Сил в м. Сторожинець, по вулиці Європейській.</p> <p>3. Передати до земель державної власності в особі Чернівецької обласної державної адміністрації земельну ділянку з кадастровим номером 7324510100:01:005:0199, площею 0,2500 га для колективного житлового будівництва в м. Сторожинець, по вулиці Європейській.</p> <p>4. Уповноважити міського голову Матейчука І.Г. а на період відсутності (відпустки, відрадження, тимчасової непрацездатності) уповноважити секретаря міської ради Бойчука Д.О., на підписання акту прийомки-передачі земельних ділянок зазначених в пункті 2 та 3 цього рішення.</p>		<p>Підтримати запропонований проект рішення За _____ Проти _____ Утримався _____ Пропозиції: _____</p>
<p>17</p> <p>Про надання дозволу на розроблення містобудівної документації (детального плану території)</p>	<p>1. Надати дозвіл на розроблення містобудівної документації (детального плану території) «для будівництва та обслуговування будівель торгівлі», в с. Ропча, на території, що включає земельну ділянку з кадастровим номером: 7324588000:02:001:0205, площею 0,0999 га, із цільовим призначенням «для будівництва та обслуговування житлового будинку, господарських будівель і споруд», яка перебуває у власності Боднара Дмитра Івановича (підстава: заява гр. Боднара Д.І. від 03.10.2025 № 813, Витяг з Державного реєстру речових прав на нерухоме майно від 09.08.2021 № 269562670).</p> <p>2. Надати дозвіл на розроблення містобудівної документації (детального плану території) «для будівництва та обслуговування будівель торгівлі», в с. Ропча, на території,</p>		<p>Підтримати запропонований проект рішення За _____ Проти _____ Утримався _____ Пропозиції: _____</p> <p><u>17-1-10-3a-5.</u></p> <p><u>17-11-3a-2</u></p> <p><u>Pravetskyi</u></p>

що включає земельну ділянку з кадастровим номером: 7324588000:01:003:0338, площею 0,15 га, із цільовим призначенням «для ведення особистого селянського господарства», яка перебуває у власності Войтевич Віри Василівни (підстава: заява гр. Войтевич В.В. від 03.10.2025 № 811, Витяг з Державного реєстру речових прав на нерухоме майно від 25.09.2025 і № 445100205).


3. Надати дозвіл на розроблення містобудівної документації (детального плану території) «для будівництва та обслуговування житлового будинку, господарських будівель і споруд», в с. Банилів-Підгірний, на території, що включає земельну ділянку з кадастровим номером: 7324580500:02:005:0022, площею 0,7069 га, із цільовим призначенням «для ведення особистого селянського господарства», яка перебуває у власності Бігуса Станіслава Броніславовича (підстава: заява гр. Бігуса С.Б. від 14.10.2025 № 832, Витяг з Державного реєстру речових прав на нерухоме майно від 03.04.2025 № 420993969).

4. Надати дозвіл на розроблення містобудівної документації (детального плану території) «для будівництва та обслуговування житлового будинку, господарських будівель і споруд», в с. Банилів-Підгірний, на території, що включає земельну ділянку з кадастровим номером: 7324580500:03:005:0071, площею 0,6012 га, із цільовим призначенням «для ведення особистого селянського господарства», яка перебуває у власності Бігуса Станіслава Броніславовича (підстава: заява гр. Бігуса С.Б. від 14.10.2025 № 833, Витяг з Державного реєстру речових прав на нерухоме майно від 14.02.2025 № 413362036).

5. Надати дозвіл на розроблення містобудівної документації (детального плану території) «для будівництва та обслуговування житлового будинку, господарських будівель і споруд», в с. Банилів-Підгірний, на території, що включає земельну ділянку з кадастровим номером: 7324580500:03:005:0072, площею 0,6012 га, із цільовим призначенням «для ведення особистого селянського господарства», яка перебуває у власності Бігуса Станіслава Броніславовича (підстава: заява гр. Бігуса С.Б. від 14.10.2025 № 831, Витяг з Державного реєстру речових прав на нерухоме майно від 14.02.2025 № 413365613).


6. Надати дозвіл на розроблення містобудівної документації (детального плану території) «для будівництва та обслуговування житлового будинку, господарських будівель і споруд», в м. Сторожинець, на території, що включає земельну ділянку з кадастровим номером: 7324510100:03:002:0005, площею 0,0070 га, із цільовим призначенням «для будівництва індивідуальних гаражів», яка перебуває у власності Ніку Андрія Георгійовича (підстава: заява гр. Ніку А.Г. від 01.10.2025 № 808, Витяг з Державного реєстру речових прав на нерухоме майно від 20.01.2022 № 295420505).

7. Надати дозвіл на розроблення містобудівної документації (детального плану



	<p>території) «для будівництва та обслуговування житлового будинку, господарських будівель і споруд», в м. Сторожинець, на території, що включає земельну ділянку з кадастровим номером: 7324510100:03:002:0006, площею 0,1041 га, із цільовим призначенням «для іншого комерційного використання», яка перебуває у власності Матейчука Ігоря Григоровича (підстава: заява гр. Матейчука І.Г. від 04.11.2025 № 892, Державний акт на право власності на земельну ділянку від 28.07.2006, серія ЯБ № 769723).</p> <p>8. Надати дозвіл на розроблення містобудівної документації (детального плану території) «для будівництва та обслуговування житлового будинку, господарських будівель і споруд», в м. Сторожинець, на території, що включає земельну ділянку з кадастровим номером: 7324510100:02:001:0247, площею 1,22 га, із цільовим призначенням «для ведення товарного сільськогосподарського виробництва», яка перебуває у власності Кожухаренка Івана Дмитровича (підстава: заява гр. Кожухаренка І.Д. від 02.10.2025 № 810, Витяг з Державного реєстру речових прав на нерухоме майно від 06.10.2023 № 349374925).</p> <p>9. Надати дозвіл на розроблення містобудівної документації (детального плану території) «для будівництва та обслуговування багатоквартирного житлового будинку з об'єктами торгово-розважальної інфраструктури», в м. Сторожинець, на території, що включає земельну ділянку з кадастровим номером: 7324510100:03:002:0060, площею 0,031 га, із цільовим призначенням «для будівництва та обслуговування будівель закладів охорони здоров'я та соціальної допомоги», яка перебуває у власності Павел Маргарети Мірчівни (підстава заява Павел М.М. від 28.10.2025 № 884, Витяг з Державного реєстру речових прав на нерухоме майно від 23.05.2025 № 428330961).</p> <p>10. Надати дозвіл виконавчому комітету на розроблення містобудівної документації (детального плану території) «для будівництва та обслуговування будівель торгівлі» по вул. Чернівецькій в м. Сторожинець на території орієнтовною площею 0,40 га, яка перебуває у комунальній власності (підстава: депутатське звернення від 02.10.2025 № 18/01-22).</p> <p>11. Надати дозвіл на розроблення містобудівної документації (детального плану території) «для будівництва та обслуговування житлового будинку, господарських будівель і споруд», в м. Сторожинець, на території, що включає земельну ділянку з кадастровим номером: 7324510100:03:006:0185, площею 0,8782 га, із цільовим призначенням «для інших оздоровчих цілей», яка перебуває у власності Костилян Людмили Іванівни (підстава: заява гр. Костилян Л.І. від 30.10.2025 № 887, Витяг з Державного реєстру речових прав на нерухоме майно від 11.12.2024 № 407584383).</p>	<p>18</p> <p>Про розгляд заяв 3 приводу затвердження детальних планів території</p>
--	---	---

Підтримати запропонований
проект рішення
За _____
Проти _____
Утримався _____

Пролозіції:	та обслуговування житлового будинку, господарських будівель і споруд в с. Ропча, на території, що включає земельну ділянку з кадастровим номером: 7324588000:01:002:0123, площею 0,4881 га». 3. Затвердити містобудівну документацію «Детальний план території для будівництва та обслуговування будівель торгівлі в м. Сторожинець по вул. Видинівського, на території, що включає земельну ділянку. площею 0,7000 га». 4. Визначити, що детальні плани території, зазначені у пунктах 1-3 цього рішення, є невід'ємною складовою частиною містобудівної документації – Генеральних планів м. Сторожинець та с. Ропча.
	

Голова постійної комісії  Аліна ДІДИЧ

Секретар постійної комісії  Павло БОГАТИР

Члени комісії:  Юрій ТИНОК

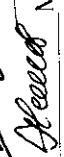
Василь АНТОНЮК

Василь БОЙЧУК

Григорій СУМАРЮК

 Іван ЛОСІК

Іван КРИВКО

 Маріян Никифору́к