



розташована за адресою: с. Стара Жадова, вулиця Вашківська, 18, Чернівецького району, Чернівецької області (підстава: заява гр. Баланюк О.М., що зареєстрована 24.11.2025 року за № 935 (ЦНАП), інформація з Державного реєстру речових прав на нерухоме майно та Реєстру прав власності на нерухоме майно, Державного реєстру Іпотек, Єдиного реєстру заборон відчуження об'єктів нерухомого майна щодо об'єкта нерухомого майна від 02.12.2025 року № 454486921, реєстраційний номер об'єкта нерухомого майна: 3231650173060).

3. Затвердити технічну документацію із землеустрою щодо встановлення (відновлення) меж земельної ділянки в натурі (на місцевості) гр.Бакрив Павло Петрович для будівництва і обслуговування житлового будинку, господарських будівель і споруд (присадибна ділянка) яка розташована село Косованка, вулиця Молодіжна, 26, Чернівецького району, Чернівецької області та передати гр. **Бакриву Павлу Петровичу** безоплатно у власність земельну ділянку з кадастровим номером **7324589500:02:003:0150**, площею **0,1393 га**, для будівництва і обслуговування житлового будинку, господарських будівель і споруд (присадибна ділянка), яка розташована за адресою: с. Косованка, вулиця Молодіжна, 26, Чернівецького району, Чернівецької області (підстава: заява гр. Бакрива П.П., що зареєстрована 24.11.2025 року за № 936 (ЦНАП), інформація з Державного реєстру речових прав на нерухоме майно та Реєстру прав власності на нерухоме майно, Державного реєстру Іпотек, Єдиного реєстру заборон відчуження об'єктів нерухомого майна щодо об'єкта нерухомого майна від 02.12.2025 року № 454490098, реєстраційний номер об'єкта нерухомого майна: 3231790473060).

4. Затвердити технічну документацію із землеустрою щодо встановлення (відновлення) меж земельної ділянки в натурі (на місцевості) гр.Калинчук Анна Михайлівна для будівництва і обслуговування житлового будинку, господарських будівель і споруд (присадибна ділянка) яка розташована село Стара Жадова, вулиця Лесі Українки, 6, Чернівецького району, Чернівецької області та передати гр. **Калинчук Анні Михайлівні** безоплатно у власність земельну ділянку з кадастровим номером **7324589500:04:006:0216**, площею **0,2500 га**, для будівництва і обслуговування житлового будинку, господарських будівель і споруд (присадибна ділянка), яка розташована за адресою: с. Стара Жадова, вулиця Лесі Українки, 6, Чернівецького району, Чернівецької області (підстава: заява гр. Калинчук А.М., що зареєстрована 24.11.2025 року за № 934 (ЦНАП), інформація з Державного реєстру речових прав на нерухоме майно та Реєстру прав власності на нерухоме майно, Державного реєстру Іпотек, Єдиного реєстру заборон відчуження об'єктів нерухомого майна щодо об'єкта нерухомого майна від 02.12.2025 року № 454492383, реєстраційний номер об'єкта нерухомого майна: 3207812473060).

5. Затвердити технічну документацію із землеустрою щодо встановлення (відновлення) меж земельної ділянки в натурі (на місцевості) для будівництва і обслуговування житлового будинку, господарських будівель і споруд (присадибна ділянка) (02.01) гр.Чокалюк Дмитро Георгійович в с.Комарівці, вул. Яремчука Н., 17, Чернівецького району, Чернівецької області та передати гр. **Чокалюку Дмитру Георгійовичу** безоплатно у власність земельну ділянку з кадастровим номером **7324585000:02:003:0292**, площею **0,2500 га**, для будівництва і обслуговування житлового будинку, господарських будівель і споруд (присадибна ділянка), яка розташована за адресою: с. Комарівці, вулиця Н.Яремчука, 17, Чернівецького району, Чернівецької області (підстава: заява гр.

Чокалюка Д.Г., що зареєстрована 20.11.2025 року за № 929 (ЦНАП), інформація з Державного реєстру речових прав на нерухоме майно та Реєстру прав власності на нерухоме майно, Державного реєстру Іпотек, Єдиного реєстру заборон відчуження об'єктів нерухомого майна щодо об'єкта нерухомого майна від 02.12.2025 року № 454511141, реєстраційний номер об'єкта нерухомого майна: 2519159473060).

6. Затвердити технічну документацію із землеустрою щодо встановлення (відновлення) меж земельної ділянки в натурі (на місцевості) для будівництва і обслуговування житлового будинку, господарських будівель і споруд (присадибна ділянка) гр.Хопта Тетяна Петрівна с.Давидівка, вул. Миру, 59, Сторожинецької міської ради, Чернівецького району, Чернівецької області та передати гр. **Хопта Тетяні Петрівні** безоплатно у власність земельну ділянку з кадастровим номером **7324583000:01:003:0043**, площею **0,2500 га**, для будівництва і обслуговування житлового будинку, господарських будівель і споруд (присадибна ділянка), яка розташована за адресою: с. Давидівка, вулиця Миру, 59, Чернівецького району, Чернівецької області (підстава: заява гр.Хопта Т.П., що зареєстрована 20.11.2025 року за № 930 (ЦНАП), інформація з Державного реєстру речових прав на нерухоме майно та Реєстру прав власності на нерухоме майно, Державного реєстру Іпотек, Єдиного реєстру заборон відчуження об'єктів нерухомого майна щодо об'єкта нерухомого майна від 02.12.2025 року № 454518380, реєстраційний номер об'єкта нерухомого майна: 3073956873060).

7. Затвердити технічну документацію із землеустрою щодо встановлення (відновлення) меж земельної ділянки в натурі (на місцевості) для будівництва і обслуговування житлового будинку, господарських будівель і споруд (присадибна ділянка) гр.Гаврилоє Ганна Онуфріївна м.Сторожинець, вул. Стуса В.,13, Сторожинецької міської ради, Чернівецького району, Чернівецької області та передати гр. **Гаврилоє Ганні Онуфріївні** безоплатно у власність земельну ділянку з кадастровим номером **7324510100:01:004:0901**, площею **0,0641 га**, для будівництва і обслуговування житлового будинку, господарських будівель і споруд (присадибна ділянка), яка розташована за адресою: м. Сторожинець, вулиця Стуса В., 13, Чернівецького району, Чернівецької області (підстава: заява гр. Гаврилоє Г.О., що зареєстрована 19.11.2025 року за № 927 (ЦНАП), інформація з Державного реєстру речових прав на нерухоме майно та Реєстру прав власності на нерухоме майно, Державного реєстру Іпотек, Єдиного реєстру заборон відчуження об'єктів нерухомого майна щодо об'єкта нерухомого майна від 02.12.2025 року № 454521023, реєстраційний номер об'єкта нерухомого майна: 3230138673060).

8. Затвердити технічну документацію із землеустрою щодо встановлення (відновлення) меж земельної ділянки в натурі (на місцевості) для будівництва і обслуговування житлового будинку, господарських будівель і споруд (присадибна ділянка) гр. Няйко Микола Дмитрович с.Стара Жадова, вул. Лісничка, 38, Сторожинецької міської ради, Чернівецького району, Чернівецької області та передати гр. **Няйку Миколі Дмитровичу** безоплатно у власність земельну ділянку з кадастровим номером **7324589500:04:005:0101**, площею **0,2500 га**, для будівництва і обслуговування житлового будинку, господарських будівель і споруд (присадибна ділянка), яка розташована за адресою: с. Стара Жадова, вулиця Лісничка, 38, Чернівецького району, Чернівецької області (підстава: заява гр. Няйка М.Д., що зареєстрована 18.11.2025 року за № 925 (ЦНАП), інформація з Державного реєстру речових прав на нерухоме майно та Реєстру прав власності на

нерухоме майно, Державного реєстру Іпотек, Єдиного реєстру заборон відчуження об'єктів нерухомого майна щодо об'єкта нерухомого майна від 02.12.2025 року № 454625427, реєстраційний номер майна: 38781279).

9. Затвердити технічну документацію із землеустрою щодо встановлення (відновлення) меж земельної ділянки в натурі (на місцевості) для будівництва і обслуговування житлового будинку, господарських будівель і споруд (присадибна ділянка) гр. Яровий Микола Петрович с.Стара Жадова, вул. Шевченка, 5 Сторожинської міської ради, Чернівецького району, Чернівецької області та передати гр. **Яровому Миколі Петровичу** безоплатно у власність земельну ділянку з кадастровим номером **7324589500:04:002:0455**, площею **0,1793 га**, для будівництва і обслуговування житлового будинку, господарських будівель і споруд (присадибна ділянка), яка розташована за адресою: с. Стара Жадова, вулиця Шевченка, 5, Чернівецького району, Чернівецької області (підстава: заява гр. Ярового М.П., що зареєстрована 18.11.2025 року за № 924 (ЦНАП), інформація з Державного реєстру речових прав на нерухоме майно та Реєстру прав власності на нерухоме майно, Державного реєстру Іпотек, Єдиного реєстру заборон відчуження об'єктів нерухомого майна щодо об'єкта нерухомого майна від 02.12.2025 року № 454628837, реєстраційний номер майна: 32482646).

10. Затвердити технічну документацію із землеустрою щодо встановлення (відновлення) меж земельної ділянки в натурі (на місцевості) для будівництва і обслуговування житлового будинку, господарських будівель і споруд (присадибна ділянка) гр. Богатир Петро Євгенійович с.Банилів-Підгірний, вул. Залізнична, 2, Сторожинської міської ради, Чернівецького району, Чернівецької області та передати гр. **Богатирю Петру Євгенійовичу** безоплатно у власність земельну ділянку з кадастровим номером **7324580500:03:001:0373**, площею **0,2500 га**, для будівництва і обслуговування житлового будинку, господарських будівель і споруд (присадибна ділянка), яка розташована за адресою: с. Банилів-Підгірний, вулиця Залізнична, Чернівецького району, Чернівецької області (підстава: заява гр. Богатиря П.Є., що зареєстрована 14.11.2025 року за № 920 (ЦНАП), інформація з Державного реєстру речових прав на нерухоме майно та Реєстру прав власності на нерухоме майно, Державного реєстру Іпотек, Єдиного реєстру заборон відчуження об'єктів нерухомого майна щодо об'єкта нерухомого майна від 03.12.2025 року № 454839960, реєстраційний номер майна: 35055092).

11. Затвердити технічну документацію із землеустрою щодо встановлення (відновлення) меж земельної ділянки в натурі (на місцевості) для будівництва і обслуговування житлового будинку, господарських будівель і споруд (присадибна ділянка) гр. Гаврилюк Сергій Дмитрович с.Костинці, вул. Головна, 36, Сторожинської міської ради, Чернівецького району, Чернівецької області та передати гр. **Гаврилюку Сергію Дмитровичу** безоплатно у власність земельну ділянку з кадастровим номером **7324585500:01:003:0252**, площею **0,2500 га**, для будівництва і обслуговування житлового будинку, господарських будівель і споруд (присадибна ділянка), яка розташована за адресою: с. Костинці, вулиця Головна, 36, Чернівецького району, Чернівецької області (підстава: заява гр. Гаврилюка С.Д., що зареєстрована 12.11.2025 року за № 917 (ЦНАП), інформація з Державного реєстру речових прав на нерухоме майно та Реєстру прав власності на нерухоме майно, Державного реєстру Іпотек, Єдиного реєстру заборон відчуження об'єктів

нерухомого майна щодо об'єкта нерухомого майна від 03.12.2025 року № 454843880, реєстраційний номер об'єкта нерухомого майна: 2008856473245).

12. Затвердити технічну документацію із землеустрою щодо встановлення (відновлення) меж земельної ділянки в натурі (на місцевості) гр.Сметанюк Василь Георгійович для будівництва і обслуговування житлового будинку, господарських будівель і споруд (присадибна ділянка), яка розташована в с. Банилів-Підгірний, вулиця Головна, 146-А, Чернівецького району, Чернівецької області та передати гр. **Сметанюку Василю Георгійовичу** безоплатно у власність земельну ділянку з кадастровим номером **7324580500:03:004:0344**, площею **0,1048 га**, для будівництва і обслуговування житлового будинку, господарських будівель і споруд (присадибна ділянка), яка розташована за адресою: с. Банилів-Підгірний, вулиця Головна, 146-А, Чернівецького району, Чернівецької області (підстава: заява гр. Сметанюка В.Г., що зареєстрована 10.11.2025 року за № 915 (ЦНАП), інформація з Державного реєстру речових прав на нерухоме майно та Реєстру прав власності на нерухоме майно, Державного реєстру іпотек, Єдиного реєстру заборон відчуження об'єктів нерухомого майна щодо об'єкта нерухомого майна від 03.12.2025 року № 454859583, реєстраційний номер об'єкта нерухомого майна: 3224435073060).

13. Затвердити технічну документацію із землеустрою щодо встановлення (відновлення) меж земельної ділянки в натурі (на місцевості) для будівництва і обслуговування житлового будинку, господарських будівель і споруд (присадибна ділянка), гр. Чернолок Володимир Георгійович, с. Банилів-Підгірний, пров. Зарічний 1-й, 44, Сторожинецької міської ради Чернівецького району, Чернівецької області та передати гр. **Чернолоку Володимиру Георгійовичу** безоплатно у власність земельну ділянку з кадастровим номером **7324580500:03:001:0374**, площею **0,2500 га**, для будівництва і обслуговування житлового будинку, господарських будівель і споруд (присадибна ділянка), яка розташована за адресою: с. Банилів-Підгірний, 1-прову. Зарічний, 44, Чернівецького району, Чернівецької області (підстава: заява гр. Чернолока В.Г., що зареєстрована 17.11.2025 року за № 923 (ЦНАП), інформація з Державного реєстру речових прав на нерухоме майно та Реєстру прав власності на нерухоме майно, Державного реєстру іпотек, Єдиного реєстру заборон відчуження об'єктів нерухомого майна щодо об'єкта нерухомого майна від 03.12.2025 року № 454864606, реєстраційний номер об'єкта нерухомого майна: 3167805073060).

14. Затвердити технічну документацію із землеустрою щодо встановлення (відновлення) меж земельної ділянки в натурі (на місцевості) для будівництва і обслуговування житлового будинку, господарських будівель і споруд (присадибна ділянка), гр. Кушнір Ірина Кристофонівна, с. Давидівка, вул. Миру, 5, Сторожинецької міської ради Чернівецького району, Чернівецької області та передати гр. **Кушнір Ірині Кристофонівні** безоплатно у власність земельну ділянку з кадастровим номером **7324583000:01:005:0066**, площею **0,2310 га**, для будівництва і обслуговування житлового будинку, господарських будівель і споруд (присадибна ділянка), яка розташована за адресою: с. Давидівка, вулиця Миру, 5, Чернівецького району, Чернівецької області (підстава: заява гр. Кушнір І.К., що зареєстрована 02.12.2025 року за № 962 (ЦНАП), інформація з Державного реєстру речових прав на нерухоме майно та Реєстру прав власності на нерухоме майно, Державного реєстру іпотек, Єдиного реєстру заборон відчуження об'єктів нерухомого

майна щодо об'єкта нерухомого майна від 03.12.2025 року № 455222119, реєстраційний номер майна: 29211215).

15. Затвердити технічну документацію із землеустрою щодо встановлення (відновлення) меж земельної ділянки в натурі (на місцевості) гр. Перчек Мар'яни Вячеславівни 02.01 - для будівництва і обслуговування житлового будинку, господарських будівель і споруд (присадибна ділянка) по вул.Кіцманська, 24 в межах м.Сторожинець, Чернівецького району, Чернівецької області та передати гр. **Перчек Мар'яні Вячеславівні** безоплатно у власність земельну ділянку з кадастровим номером **7324510100:03:007:0635**, площею **0,1000 га**, для будівництва і обслуговування житлового будинку, господарських будівель і споруд (присадибна ділянка), яка розташована за адресою: м. Сторожинець, вулиця Кіцманська, 24, Чернівецького району, Чернівецької області (підстава: заява гр. Перчек М.В., що зареєстрована 02.12.2025 року за № 965 (ЦНАП), інформація з Державного реєстру речових прав на нерухоме майно та Реєстру прав власності на нерухоме майно, Державного реєстру Іпотек, Єдиного реєстру заборон відчуження об'єктів нерухомого майна щодо об'єкта нерухомого майна від 05.12.2025 року № 455234147, реєстраційний номер об'єкта нерухомого майна: 3180223573060).

16. Затвердити технічну документацію із землеустрою щодо встановлення (відновлення) меж земельної ділянки в натурі (на місцевості) для будівництва і обслуговування житлового будинку, господарських будівель і споруд (присадибна ділянка), гр. Аверіна Олена Олександрівна, с. Слобода-Комарівці, вул. Головна, 12, Сторожинецької міської ради Чернівецького району, Чернівецької області та передати гр. **Авериній Олені Олександрівні** безоплатно у власність земельну ділянку з кадастровим номером **7324588300:01:001:0174**, площею **0,2500 га**, для будівництва і обслуговування житлового будинку, господарських будівель і споруд (присадибна ділянка), яка розташована за адресою: с. Слобода-Комарівці, вулиця Головна, 12, Чернівецького району, Чернівецької області (підстава: заява гр. Авериній О.О., що зареєстрована 28.11.2025 року за № 954 (ЦНАП), інформація з Державного реєстру речових прав на нерухоме майно та Реєстру прав власності на нерухоме майно, Державного реєстру Іпотек, Єдиного реєстру заборон відчуження об'єктів нерухомого майна щодо об'єкта нерухомого майна від 05.12.2025 року № 455237814, реєстраційний номер об'єкта нерухомого майна: 3066433473060).

17. Затвердити технічну документацію із землеустрою щодо встановлення (відновлення) меж земельної ділянки в натурі (на місцевості) гр. Лупан Мануела Григорівна для будівництва і обслуговування житлового будинку, господарських будівель і споруд (присадибна ділянка), яка розташована село Косованка, вулиця Молодіжна, 25-Г, Чернівецького району, Чернівецької області та передати гр. **Лупан Мануелі Григорівні** безоплатно у власність земельну ділянку з кадастровим номером **7324589500:02:003:0151**, площею **0,1909 га**, для будівництва і обслуговування житлового будинку, господарських будівель і споруд (присадибна ділянка), яка розташована за адресою: с. Косованка, вулиця Молодіжна, 25-Г, Чернівецького району, Чернівецької області (підстава: заява гр. Лупан М.Г., що зареєстрована 28.11.2025 року за № 952 (ЦНАП), інформація з Державного реєстру речових прав на нерухоме майно та Реєстру прав власності на нерухоме майно, Державного реєстру Іпотек, Єдиного реєстру заборон відчуження об'єктів нерухомого майна щодо об'єкта нерухомого майна від 08.12.2025 року № 455349379,

реєстраційний номер об'єкта нерухомого майна: 3231860073060).

18. Затвердити технічну документацію із землеустрою щодо встановлення (відновлення) меж земельної ділянки в натурі (на місцевості) для будівництва і обслуговування житлового будинку, господарських будівель і споруд (присадибна ділянка), гр. Костинян Дарія Іонівна, с. Ропча, вул. Крянге 1, 12В, Сторожинської міської ради Чернівецького району, Чернівецької області та передати гр. **Костинян Дарії Іонівні** безоплатно у власність земельну ділянку з кадастровим номером **7324588000:02:005:0410**, площею **0,2500 га**, для будівництва і обслуговування житлового будинку, господарських будівель і споруд (присадибна ділянка), яка розташована за адресою: с. Ропча, вулиця Крянге 1, 12В Чернівецького району, Чернівецької області (підстава: заява гр. Костинян Д.І., що зареєстрована 08.12.2025 року за № 995 (ЦНАП), інформація з Державного реєстру речових прав на нерухоме майно та Реєстру прав власності на нерухоме майно, Державного реєстру Іпотек, Єдиного реєстру заборон відчуження об'єктів нерухомого майна щодо об'єкта нерухомого майна від 12.12.2025 року № 456196867, реєстраційний номер об'єкта нерухомого майна: 3206327273060).

19. Затвердити технічну документацію із землеустрою щодо встановлення (відновлення) меж земельної ділянки в натурі (на місцевості) гр. Мельничук Людмилі Дмитрівні для будівництва і обслуговування житлового будинку, господарських будівель і споруд (присадибна ділянка), в с. Комарівці, вул. Гірська, 8, Чернівецького району, Чернівецької області та передати гр. **Мельничук Людмилі Дмитрівні** безоплатно у власність земельну ділянку з кадастровим номером **7324585000:02:005:0428**, площею **0,2500 га**, для будівництва і обслуговування житлового будинку, господарських будівель і споруд (присадибна ділянка), яка розташована за адресою: с. Комарівці, вулиця Гірська, 8, Чернівецького району, Чернівецької області (підстава: заява гр. Мельничук Л.Д., що зареєстрована 08.12.2025 року за № 992 (ЦНАП), інформація з Державного реєстру речових прав на нерухоме майно та Реєстру прав власності на нерухоме майно, Державного реєстру Іпотек, Єдиного реєстру заборон відчуження об'єктів нерухомого майна щодо об'єкта нерухомого майна від 12.12.2025 року № 456196261, реєстраційний номер майна: 24056135).

20. Затвердити технічну документацію із землеустрою щодо встановлення (відновлення) меж земельної ділянки в натурі (на місцевості) для будівництва і обслуговування житлового будинку, господарських будівель і споруд (присадибна ділянка) (02.01), гр. Марчук Ілля Дмитрович, в с. Ясени, вул. Селишна, 48, Чернівецького району, Чернівецької області та передати гр. **Марчуку Іллі Дмитровича** безоплатно у власність земельну ділянку з кадастровим номером **7324585500:01:004:0131**, площею **0,2500 га**, для будівництва і обслуговування житлового будинку, господарських будівель і споруд (присадибна ділянка), яка розташована за адресою: с. Ясени, вулиця Селишна, 48, Чернівецького району, Чернівецької області (підстава: заява гр. Марчука І.Д., що зареєстрована 05.12.2025 року за № 988 (ЦНАП), інформація з Державного реєстру речових прав на нерухоме майно та Реєстру прав власності на нерухоме майно, Державного реєстру Іпотек, Єдиного реєстру заборон відчуження об'єктів нерухомого майна щодо об'єкта нерухомого майна від 12.12.2025 року № 456194483, реєстраційний номер об'єкта нерухомого майна: 3206295773060).

21. Затвердити технічну документацію із землеустрою щодо встановлення (відновлення)

меж земельної ділянки в натурі (на місцевості) для будівництва і обслуговування житлового будинку, господарських будівель і споруд (присадибна ділянка) (02.01), гр. Опеченик Аспазія Василівна, в с. Костинці, пров. Загорбянський, 7, Чернівецького району, Чернівецької області та передає гр. **Опеченик Аспазії Василівні** безоплатно у власність земельну ділянку з кадастровим номером **7324585500:01:007:0057**, площею **0,2500 га**, для будівництва і обслуговування житлового будинку, господарських будівель і споруд (присадибна ділянка), яка розташована за адресою: с. Костинці, провулок Загорбянський, 7, Чернівецького району, Чернівецької області (підстава: заява гр. Опеченик А.В., що зареєстрована 05.12.2025 року за № 989 (ЦНАП), інформація з Державного реєстру речових прав на нерухоме майно та Реєстру прав власності на нерухоме майно, що до Державного реєстру Іпотек, Єдиного реєстру заборон відчуження об'єктів нерухомого майна щодо об'єкта нерухомого майна від 12.12.2025 року № 456194258, реєстраційний номер об'єкта нерухомого майна: 3231873973060).

22. Затвердити технічну документацію із землеустрою щодо встановлення (відновлення) меж земельної ділянки в натурі (на місцевості) для будівництва і обслуговування житлового будинку, господарських будівель і споруд (присадибна ділянка) (02.01), гр. Жалоба Оксана Володимирівна в с. Костинці, вул. Кубанська, 12 Чернівецького району, Чернівецької області та передає гр. **Жалоба Оксані Володимирівні** безоплатно у власність земельну ділянку з кадастровим номером **7324585500:01:007:0056**, площею **0,2500 га**, для будівництва і обслуговування житлового будинку, господарських будівель і споруд (присадибна ділянка), яка розташована за адресою: с. Костинці, вулиця Кубанська, 12, Чернівецького району, Чернівецької області (підстава: заява гр. Жалоба О.В., що зареєстрована 05.12.2025 року за № 987 (ЦНАП), інформація з Державного реєстру речових прав на нерухоме майно та Реєстру прав власності на нерухоме майно, Державного реєстру Іпотек, Єдиного реєстру заборон відчуження об'єктів нерухомого майна щодо об'єкта нерухомого майна від 11.12.2025 року № 456170149, реєстраційний номер об'єкта нерухомого майна: 3232133473060).

23. Затвердити технічну документацію із землеустрою щодо встановлення (відновлення) меж земельної ділянки в натурі (на місцевості) для будівництва і обслуговування житлового будинку, господарських будівель і споруд (присадибна ділянка) гр. Урсакій Георгіна Іванівна с. Ропча, вул. Емінеску М., 59 Сторожинецької міської ради Чернівецького району, Чернівецької області та передає гр. **Урсакій Георгіні Іванівні** безоплатно у власність земельну ділянку з кадастровим номером **7324588000:02:002:0445**, площею **0,2500 га**, для будівництва і обслуговування житлового будинку, господарських будівель і споруд (присадибна ділянка), яка розташована за адресою: с. Ропча, вулиця Емінеску, 48, Чернівецького району, Чернівецької області (підстава: заява гр. Урсакій Г.І., що зареєстрована 08.12.2025 року за № 990 (ЦНАП), інформація з Державного реєстру речових прав на нерухоме майно та Реєстру прав власності на нерухоме майно, Державного реєстру Іпотек, Єдиного реєстру заборон відчуження об'єктів нерухомого майна щодо об'єкта нерухомого майна від 11.12.2025 року № 456169446, реєстраційний номер об'єкта нерухомого майна: 3003083273060).

24. Затвердити технічну документацію із землеустрою щодо встановлення (відновлення) меж земельної ділянки в натурі (на місцевості) для будівництва індивідуальних гаражів, гр.

Якимчук Юрій Михайлович, с. Стара Жадова, вул. Головна, 6Н, Сторожинської міської ради Чернівецького району, Чернівецької області та передати гр. **Якимчуку Юрію Михайловичу** безоплатно у власність земельну ділянку з кадастровим номером **7324589500:04:001:0216**, площею **0,0100 га**, для будівництва індивідуальних гаражів, яка розташована за адресою: с. Стара Жадова, вулиця Головна, 6Н, Чернівецького району, Чернівецької області (підстава: заява гр. Якимчука Ю.М., що зареєстрована 26.11.2025 року за № 947 (ЦНАП), інформація з Державного реєстру речових прав на нерухоме майно та Реєстру прав власності на нерухоме майно, Державного реєстру Іпотек, Єдиного реєстру заборон відчуження об'єктів нерухомого майна щодо об'єкта нерухомого майна від 01.12.2025 року № 454456546, реєстраційний номер об'єкта нерухомого майна: 2630274473060).

25. Затвердити технічну документацію із землеустрою щодо встановлення (відновлення) меж земельної ділянки в натурі (на місцевості) для будівництва індивідуальних гаражів, гр. Попадюк Іван Васильович, с. Стара Жадова, вул. Головна, 6П, Сторожинської міської ради Чернівецького району, Чернівецької області та передати гр. **Попадюку Івану Васильовичу** безоплатно у власність земельну ділянку з кадастровим номером **7324589500:04:001:0219**, площею **0,0100 га**, для будівництва індивідуальних гаражів, яка розташована за адресою: с. Стара Жадова, вулиця Головна, 6П, Чернівецького району, Чернівецької області (підстава: заява гр. Попадюка І.В., що зареєстрована 14.11.2025 року за № 918 (ЦНАП), інформація з Державного реєстру речових прав на нерухоме майно та Реєстру прав власності на нерухоме майно, Державного реєстру Іпотек, Єдиного реєстру заборон відчуження об'єктів нерухомого майна щодо об'єкта нерухомого майна від 02.12.2025 року № 454633508, реєстраційний номер об'єкта нерухомого майна: 3137016473060).

26. Затвердити технічну документацію із землеустрою щодо встановлення (відновлення) меж земельної ділянки в натурі (на місцевості) для будівництва індивідуальних гаражів, гр. Ткачук Микола Дмитрович, с. Стара Жадова, вул. Головна, 6И, Сторожинської міської ради Чернівецького району, Чернівецької області та передати гр. **Ткачуку Миколі Дмитровичу** безоплатно у власність земельну ділянку з кадастровим номером **7324589500:04:001:0220**, площею **0,0056 га**, для будівництва індивідуальних гаражів, яка розташована за адресою: с. Стара Жадова, вулиця Головна, 6И, Чернівецького району, Чернівецької області (підстава: заява гр. Ткачука М.Д., що зареєстрована 18.11.2025 року за № 956 (ЦНАП), інформація з Державного реєстру речових прав на нерухоме майно та Реєстру прав власності на нерухоме майно, Державного реєстру Іпотек, Єдиного реєстру заборон відчуження об'єктів нерухомого майна щодо об'єкта нерухомого майна від 05.12.2025 року № 455241988, реєстраційний номер об'єкта нерухомого майна: 3154439873060).

27. Затвердити технічну документацію із землеустрою щодо встановлення (відновлення) меж земельної ділянки в натурі (на місцевості) для будівництва індивідуальних гаражів, гр. Ткачук Степан Дмитрович, с. Стара Жадова, вул. Головна, 6Т, Сторожинської міської ради Чернівецького району, Чернівецької області та передати гр. **Ткачуку Степану Дмитровичу** безоплатно у власність земельну ділянку з кадастровим номером **7324589500:04:001:0222**, площею **0,0058 га**, для будівництва індивідуальних гаражів, яка розташована за адресою: с. Стара Жадова, вулиця Головна, 6Т, Чернівецького району, Чернівецької області (підстава: заява гр. Ткачука С.Д.,


|    |   |  |  |
|----|---|--|--|
| 2  | <p>Про затвердження технічної документації із землеустрою щодо встановлення меж (відновлення) земельної частки (паю) в натурі (на місцевості)</p> | <p>що зареєстрована 28.11.2025 року за № 955 (ЦНАП), інформація з Державного реєстру речових прав на нерухоме майно та Реєстру прав власності на нерухоме майно, Державного реєстру Іпотек, Єдиного реєстру заборон відчуження об'єктів нерухомого майна щодо об'єкта нерухомого майна від 05.12.2025 року № 455244968, реєстраційний номер об'єкта нерухомого майна: 3154428073060).</p> <p>1. Затвердити технічну документацію із землеустрою щодо встановлення (відновлення) меж земельної ділянки в натурі (на місцевості) для ведення товарного сільськогосподарського виробництва гр. Зеленюк Василь Євгенович за межами населеного пункту с. Комарівці Сторожинської міської ради Чернівецького району Чернівецької області та виділити Зеленою Василю Євгеновичу (власнику права на земельну частку (пай) згідно рішення Сторожинського районного суду Чернівецької області від 30.06.2025 року у справі № 723/1047/25) земельну ділянку з кадастровим номером 7324585000:02:002:0203, площею 2,88385 га для ведення товарного сільськогосподарського виробництва за межами населеного пункту с.Комарівці.</p>   | <p>Підтримати запропонований проєкт рішення<br/>         За <u>5</u><br/>         Проти _____<br/>         Утримався _____<br/>         Проголозили: _____</p> |
| 3  | <p>Про затвердження технічних документацій із землеустрою щодо інвентаризації земель Сторожинської міської ради</p>                               | <p>1. Затвердити технічну документацію із землеустрою щодо проведення інвентаризації земель Сторожинської міської ради 10.13 – Земельні ділянки запасу (земельні ділянки, які не надані у власність або користування громадянам чи юридичним особам) в с.Зруб-Комарівський, вул.Тисівська, (за межами населеного пункту) Чернівецького району, Чернівецької області (земельна ділянка з кадастровим номером 7324583200:03:002:0641, площею 1,4283 га).</p> <p>2. Затвердити технічну документацію із землеустрою щодо проведення інвентаризації земель Сторожинської міської ради 10.14 – Водні об'єкти загального користування в с.Зруб-Комарівський, вул.Тисівська, (за межами населеного пункту) Чернівецького району, Чернівецької області (земельна ділянка з кадастровим номером 7324583200:03:002:0639, площею 0,8011 га).</p> <p>3. Начальнику відділу земельних відносин Сторожинської міської ради А.ВІТЮКУ, забезпечити реєстрацію права комунальної власності, на зазначені в пунктах 1-2 цього рішення, земельні ділянки в Державному реєстрі речових прав нерухоме майно.</p>  | <p>Підтримати запропонований проєкт рішення<br/>         За <u>5</u><br/>         Проти _____<br/>         Утримався _____<br/>         Проголозили: _____</p> |
| 4. | <p>Про надання дозволу на виготовлення технічної документації із землеустрою щодо інвентаризації земель комунальної власності</p>                 | <p>1. Надати дозвіл виконавчому комітету Сторожинської міської ради на виготовлення технічної документації із землеустрою щодо інвентаризації земельної ділянки орієнтовною площею 0,02 га земельні ділянки запасу (земельні ділянки, які не надані у власність або користування громадянам чи юридичним особам) в с. Панка на розі вулиць В.Стуса та Олімпійська (викопіювання додається).</p> <p>2. Надати дозвіл виконавчому комітету Сторожинської міської ради на виготовлення технічної документації із землеустрою щодо інвентаризації земельної ділянки орієнтовною площею 0,50 га. для ведення товарного сільськогосподарського виробництва в с. Банилів-Підгірний (колишній господарський двір) з метою продажу права оренди на земельних торгах (викопіювання додається).</p> <p>3. Надати дозвіл виконавчому комітету Сторожинської міської ради на виготовлення технічної документації із землеустрою щодо інвентаризації земельної ділянки орієнтовною площею 0,65 га для будівництва та обслуговування будівель закладів комунального обслуговування в м. Сторожинець по вулиці Б.Хмельницького, 18 (викопіювання додається).</p> <p>4. Надати дозвіл виконавчому комітету Сторожинської міської ради на виготовлення технічної документації із землеустрою щодо інвентаризації земельної ділянки орієнтовною</p> | <p>Підтримати запропонований проєкт рішення<br/>         За <u>5</u><br/>         Проти _____<br/>         Утримався _____<br/>         Проголозили: _____</p> |

|  |  |  |   |
|--|--|--|---|
|  |  | <p>площею 0,25 га для будівництва та обслуговування будівель торгівлі в м. Сторожинець по вулиці Б.Хмельницького (викопіювання додається).</p>   | <p>Підтримати запропонований проєкт рішення<br/>За <u>5</u><br/>Проти _____<br/>Утримався _____<br/>Пропозиції: _____</p> |
| <p>5. Про розгляд заяви громадян з приводу затвердження технічної документації із землеустрою щодо встановлення (відновлення) меж земельної ділянки в натурі (на місцевості) та передачу її безоплатно у спільну сумісну власність</p> | <p>1. Затвердити технічну документацію із землеустрою щодо встановлення (відновлення) меж земельної ділянки в натурі (на місцевості) гр.Бурачук Олени Іванівни та гр. Бурачук Івана Костянтиновича для будівництва і обслуговування житлового будинку, господарських будівель і споруд (присадибна ділянка) по вулиці Франка І., 2 в межах м.Сторожинець, Чернівецького району, Чернівецької області та передати <b>Бурачук Олені Іванівні та Бурачку Івану Костянтиновичу</b> безоплатно у спільну сумісну власність земельну ділянку з кадастровим номером <b>7324510100:01:004:0902</b>, площею <b>0,0901 га</b>, для будівництва і обслуговування житлового будинку, господарських будівель і споруд (присадибна ділянка), яка розташована за адресою: м. Сторожинець, вулиця І.Франка, 2, Чернівецького району, Чернівецької області (підстава: заява Бурачук О.І. та Бурачука І.К., що зареєстрована 05.12.2025 року за № 986 (ЦНАП), інформація з Державного реєстру речових прав на нерухоме майно та Реєстру прав власності на нерухоме майно, Державного реєстру Іпотек, Єдиного реєстру заборон відчуження об'єктів нерухомого майна щодо об'єкта нерухомого майна від 12.12.2025 року № 456195883, реєстраційний номер об'єкта нерухомого майна: 2782709773060).</p> | <p>Підтримати запропонований проєкт рішення<br/>За <u>5</u><br/>Проти _____<br/>Утримався _____<br/>Пропозиції: _____<br/><i>Заява прийнята № 5<br/>П.д. переказати в офіс<br/>на 10 робочих, 10%.</i></p> |   |
| <p>6. Про затвердження технічної документації з нормативної грошової оцінки земельної ділянки</p>  | <p>1. Затвердити технічну документацію з нормативної грошової оцінки земельної ділянки для інших оздоровчих цілей на території Сторожинецької міської ради (за межами населеного пункту с. Панка) Чернівецького району, Чернівецької області кадастровий номер <b>7324584500:02:001:0737</b>.<br/>Нормативна грошова оцінка земельної ділянки з кадастровим номером <b>7324584500:02:001:0737</b>, площею <b>5,6731 га</b> становить <b>497130,98 грн.</b> (чотириста дев'яносто сім тисяч сто тридцять гривень <b>98 копійок</b>).<br/>2. Нормативну грошову оцінку земельної ділянки, що зазначена в пункті 1 цього рішення, ввести в дію у строки встановлені ст.271 Податкового кодексу України.</p>   | <p>Підтримати запропонований проєкт рішення<br/>За <u>5</u><br/>Проти _____<br/>Утримався _____<br/>Пропозиції: _____</p>  |   |
| <p>7. Про затвердження проєкту землеустрою щодо відведення земельної ділянки комунальної власності</p>   | <p>1. Затвердити проєкт землеустрою щодо відведення земельної ділянки комунальної власності для будівництва та обслуговування будівель торгівлі (код згідно КВЦПЗ – 03.07) Сторожинецька міська рада Чернівецького району, Чернівецької області, м.Сторожинець, вул. Федьковича, 7, Чернівецького району, Чернівецької області.<br/>2. Начальнику відділу земельних відносин Сторожинецької міської ради <b>А.ВІТЮКУ</b> забезпечити реєстрацію права комунальної власності на земельну ділянку з кадастровим номером <b>7324510100:02:001:0805</b> площею <b>0,0330 га</b>, в Державному реєстрі речових прав нерухоме майно.</p>   | <p>Підтримати запропонований проєкт рішення<br/>За <u>5</u><br/>Проти _____<br/>Утримався _____<br/>Пропозиції: _____</p>  |   |
| <p>8. Про передачу земельної ділянки безоплатно у власність</p>  | <p>1. Передати Барановській Анастасії Сергіївні безоплатно у власність земельну ділянку з кадастровим номером <b>7324583200:03:001:0248</b>, площею <b>0,2500 га</b>, для будівництва та обслуговування житлового будинку, господарських будівель і споруд, яка розташована за адресою: с. Зруб-Комарівський, вулиця Молодіжна, 25 (підстава: заява Барановської А.С. від 09.12.2025 № 1000 (ЦНАП), витяг з Державного реєстру речових прав від 27.11.2025 року № 454021256, реєстраційний номер об'єкта нерухомого майна: 1796355573245).<br/>2. Вважати припиненим договір оренди землі, укладеного між Барановською Анастасією Сергіївною та Сторожинецькою міською радою, шляхом його дострокового розірвання за взаємною згодою сторін, зареєстрований 27.11.2025 року в Державному реєстрі речових прав на</p>   | <p>Підтримати запропонований проєкт рішення<br/>За <u>5</u><br/>Проти _____<br/>Утримався _____<br/>Пропозиції: _____</p>  |   |

|     |  |   |
|-----|--|---|
| 9   | <p>нерухоме майно, земельна ділянка з кадастровим номером 7324583200:03:001:0248, площею 0,2500 га, яка розташована за адресою: с. Зруб-Комарівський, вулиця Молодіжна, 25.</p> <p>1. Припинити користування землею, площею 0,55 га для сінокошіння та випасання худоби, яка перебуває в користуванні Маниліч Валентини Степанівни, розташована в с. Заболоття по вулиці Тополівській.</p> <p>2. Припинити користування землею, площею 0,76 га для сінокошіння та випасання худоби, яка перебуває в користуванні Ткачук Зінаїди Василівни, розташована в с. Нові Бросківці по вул. Українській.</p>  | <p>Підтримати запропонований проект рішення<br/>За <u>5</u><br/>Проти _____<br/>Утримався _____<br/>Пропозиції: _____</p> |
| 10. | <p>Про затвердження проекту землеустрою щодо відведення земельних ділянок цільове призначення яких змінюється</p> <p>1. Затвердити проект землеустрою щодо відведення земельної ділянки, цільове призначення якої змінюється із земель для будівництва і обслуговування житлового будинку, господарських будівель і споруд (присадибна ділянка) у землі для будівництва та обслуговування будівель торгівлі гр. Фрунза Олена Григорівна м. Сторожинець, вул.Хмельницького Б., 165А, Сторожинецької міської ради, Чернівецького району, Чернівецької області та змінити цільове призначення земельної ділянки з кадастровим номером 7324510100:03:007:0623, площею 0,1700 га, що знаходиться в м. Сторожинець, вул. Б.Хмельницького, 165А, і яка належить Фрунзі Олені Григорівні (підстава: заява Фрунзи О.Г., зареєстрована 24.11.2025 року за № 938 (ЦНАП), витяг з Державного реєстру речових прав № 419389707 від 25.03.2025 року, реєстраційний номер об'єкта нерухомого майна 3111165773245).</p> <p>2. Затвердити проект землеустрою щодо відведення земельної ділянки, цільове призначення якої змінюється із земель «01.03 Для ведення особистого селянського господарства» на землі «02.01 Для будівництва і обслуговування житлового будинку, господарських будівель і споруд (присадибна ділянка)» гр.Лунгуляк Вержині Георгіївни, в межах с.Ропча, Чернівецького району, Чернівецької області та змінити цільове призначення земельної ділянки з кадастровим номером 7324588000:01:002:0123, площею 0,4881 га, що знаходиться в с. Ропча і яка належить Лунгуляк Вержині Георгіївні (підстава: заява Лунгуляк В.Г., зареєстрована 02.12.2025 року за № 966 (ЦНАП), державний акт на право власності на земельну ділянку серії ЯМ №558302 від 31.10.2012 року).</p> <p>3. Затвердити проект землеустрою щодо відведення земельної ділянки, цільове призначення якої змінюється із земель для ведення особистого селянського господарства у землі ведення товарного сільськогосподарського виробництва гр. Костинян Маріяна Драгошівна с. Ропча Сторожинецької міської ради, Чернівецького району, Чернівецької області та змінити цільове призначення земельної ділянки з кадастровим номером 7324588000:02:004:0099, площею 0,3888 га, що знаходиться в с. Ропча і яка належить Костинян Маріяні Драгошівні (підстава: заява Костинян М.Д., зареєстрована 01.12.2025 року за № 957 (ЦНАП), витяг з Державного реєстру речових прав на нерухоме майно про реєстрацію права власності № 276701917 від 27.09.2021 року, реєстраційний номер об'єкта нерухомого майна 2464727373060).</p> <p>4. Затвердити проект землеустрою щодо відведення земельної ділянки, цільове призначення якої змінюється із земель «01.03 Для ведення особистого селянського господарства» на землі «02.01 Для будівництва і обслуговування житлового будинку, господарських будівель і споруд (присадибна ділянка)» гр.Смикало Мар'яни Дмитрівни, по вулиці Канівській в межах</p> | <p>Підтримати запропонований проект рішення<br/>За <u>5</u><br/>Проти _____<br/>Утримався _____<br/>Пропозиції: _____</p> |

|   |   |   |
|---|---|---|
|   | <p>м.Сторожинець, Чернівецького району, Чернівецької області та змінити цільове призначення земельної ділянки з кадастровим номером 7324510100-04:003:0317, площею 0,1000 га, що знаходиться в м. Сторожинець по вулиці Канівській, і яка належить Смикало Мар'яні Дмитрівні (підстава: заява Смикало М.Д., зареєстрована 02.12.2025 року за № 964 (ЦНАП), витяг з Державного реєстру речових прав №451262950 від 10.11.2025 року, реєстраційний номер об'єкта нерухомого майна 3232820273245).</p> <p>5. Затвердити проект землеустрою щодо відведення земельної ділянки, цільове призначення якої змінюється із земель «01.05 для індивідуального садівництва» на землі «02.01 Для будівництва і обслуговування житлового будинку, господарських будівель і споруд (присадибна ділянка)» гр.Олара Володимира Васильовича, по вулиці Полтавській, в м.Сторожинець, Чернівецького району, Чернівецької області та змінити цільове призначення земельної ділянки з кадастровим номером 7324510100-01:001:0520, площею 0,1157 га, що знаходиться в м. Сторожинець по вулиці Полтавській, і яка належить Олару Володимиру Васильовичу (підстава: заява Олара В.В., зареєстрована 05.12.2025 року за № 985 (ЦНАП), витяг з Державного реєстру речових прав №300572096 від 21.02.2022 року, реєстраційний номер об'єкта нерухомого майна 2504252373060).</p> |   |
| <p>11. Про надання дозволу на виготовлення технічних документів із землеустрою щодо встановлення (відновлення) меж земельних часток (паїв) в натурі (на місцевості)</p> | <p>1. Надати дозвіл Собко Руслану Васильовичу на розроблення технічної документації із землеустрою щодо встановлення (відновлення) меж земельної частки (паю) в натурі (на місцевості), розміром 1,35 в умовних кадастрових гектарах, для ведення товарного сільськогосподарського виробництва в с.Нові Бросківці, Чернівецького району, Чернівецької області (підстава: заява Собка Р.В. зареєстрована 26.11.2025 року за № 948 (ЦНАП), свідоцтво про право на спадщину за заповітом від 22.10.2025 року, спадкова справа №81/2024, зареєстровано в реєстрі за №2795).</p> <p>2. Надати дозвіл Іванчак Марії Василівні на розроблення технічної документації із землеустрою щодо встановлення (відновлення) меж трьох земельних часток (паїв) в натурі (на місцевості), розміром по 0,65 в умовних кадастрових гектарах кожна, для ведення товарного сільськогосподарського виробництва в с.Бобівці, Чернівецького району, Чернівецької області (підстава: заява Іванчак М.В. зареєстрована 09.12.2025 року за № 996 (ЦНАП), рішення Сторожинецького районного суду Чернівецької області від 11.11.2024 р. у справі № 723/4659/24).</p>  | <p>Підтримати запропонований проект рішення<br/>За <u>5</u><br/>Проти _____<br/>Утримався _____<br/>Проголошено: _____</p>  |
| <p>12. Про внесення змін до рішень Сторожинецької міської ради</p>  | <p>1. Внести зміни в пункт 19 рішення ІІ позачергової сесії VIII скликання Сторожинецької міської ради 19.09.2025 року № 231-51/2025 «Про розгляд заяв громадян з приводу затвердження технічних документів із землеустрою щодо встановлення (відновлення) меж земельних ділянок в натурі (на місцевості) та передачу їх безоплатно у власність» замінивши прізвище з «Маниліч» на прізвище «Маниліч» у зв'язку із допущенням технічної помилки.</p>  | <p>Підтримати запропонований проект рішення<br/>За <u>5</u><br/>Проти _____<br/>Утримався _____<br/>Проголошено: _____</p>  |

|     |  |  |   |
|-----|--|--|---|
| 13. | Про передачу земельної ділянки в оренду  | <p>Передати Кусяк Любові Степанівні в оренду земельну ділянку з кадастровим номером 7324510100:04:001:0218 площею 0,2784 га для будівництва та обслуговування адміністративних будинків, офісних будівель компанії, які займаються підприємницькою діяльністю, пов'язаною з отриманням прибутку, яка розташована за адресою: м.Сторожинець, вулиця О.Швидкого, 41, терміном на <u>20</u> років та встановити орендну плату в розмірі _____ % від нормативної грошової оцінки земельної ділянки на рік (підстава: заява Кусяк Л.С., зареєстрована 27.11.2025 р. за № 951 (ЦНАП)).</p>   | <p>Підтримати запропонований проект рішення<br/>За <u>5</u><br/>Проти _____<br/>Утримався _____</p> <p>Пропозиції: <u>Фігурант А.О. стверді згоден - 2%</u><br/><u>небачивий 5%</u></p> |
| 14  | Про затвердження технічних документів із землеустрою та передачу земельних ділянок в оренду                                    | <p>1. Затвердити технічну документацію із землеустрою щодо встановлення (відновлення) меж земельної ділянки в натурі (на місцевості) для ведення фермерського господарства гр.Карпюк Сергій Миколайович с.Давидівка, вул. Банилівська, 5Г, Сторожинецької міської ради, Чернівецького району, Чернівецької області.</p> <p>1.1. Передати <b>Карпюку Сергію Миколайовичу</b> в оренду, терміном на <u>20</u> років земельну ділянку з кадастровим номером 7324583000:01:006:0056, площею 1,0385 га, для ведення фермерського господарства, що знаходиться за адресою: с. Давидівка, вул. Банилівська, 5Г Чернівецького району, Чернівецької області, встановивши орендну плату в розмірі <u>2</u> % від нормативної грошової оцінки земельної ділянки на рік (підстава: заява Карпюка С.М. від 02.12.2025 року за № 963 (ЦНАП), інформація з Державного реєстру речових прав на нерухоме майно та Реєстру прав власності на нерухоме майно, Державного реєстру іпотек, Єдиного реєстру заборон відчуження об'єкта нерухомого майна від 08.12.2025 року № 455351657, реєстраційний номер об'єкта нерухомого майна: 3111474073060).</p> <p>2. Затвердити технічну документацію із землеустрою щодо встановлення (відновлення) меж земельної ділянки в натурі (на місцевості) гр.Гараміта Ірині Оттівні для іншої житлової забудови (обслуговування житлового будинку з вбудованим магазином) в с.Комарівці, вул. Шевченка, 46А, Чернівецького району, Чернівецької області.</p> <p>2.1. Передати <b>Гараміта Ірині Оттівні</b> в оренду, терміном на <u>25</u> років земельну ділянку з кадастровим номером 7324585000:02:004:0429, площею 0,0616 га, для іншої житлової забудови, що знаходиться за адресою: с. Комарівці, вул. Шевченка, 46А Чернівецького району, Чернівецької області, встановивши орендну плату в розмірі <u>0,5</u> % від нормативної грошової оцінки земельної ділянки на рік (підстава: заява Гараміти І.О. від 15.12.2025 року за № 1011 (ЦНАП), інформація з Державного реєстру речових прав на нерухоме майно та Реєстру прав власності на нерухоме майно, Державного реєстру іпотек, Єдиного реєстру заборон відчуження об'єктів нерухомого майна щодо об'єкта нерухомого майна від 15.12.2025 року № 456565632, реєстраційний номер об'єкта нерухомого майна: 154544073245).</p> | <p>Підтримати запропонований проект рішення<br/>За <u>5</u><br/>Проти _____<br/>Утримався _____</p> <p>Пропозиції: _____</p>  |
| 15  | Про розгляд звернень з приводу надання дозволів на розроблення проектів землеустрою щодо відведення земельних ділянок в оренду | <p>1. Надати дозвіл Ткачуку Сергію Георгійовичу на розроблення проекту землеустрою щодо відведення, на умовах оренди, земельної ділянки площею 0,09 га для розміщення та експлуатації основних, підсобних і допоміжних будівель та споруд підприємств переробної, машинобудівної та іншої промисловості в с. Комарівці, по вул. Н Яремчука, 48 (підстава: заява Ткачука С.Г., що зареєстрована 19.11.2025 р. за № 926 (ЦНАП), інформація з Державного реєстру речових прав на нерухоме майно та Реєстру прав власності на нерухоме майно, Державного реєстру іпотек, Єдиного реєстру заборон відчуження об'єктів нерухомого майна щодо суб'єкта від</p>  | <p>Підтримати запропонований проект рішення<br/>За <u>5</u><br/>Проти _____<br/>Утримався _____</p> <p>Пропозиції: _____</p>  |

|  |  |   |
|--|--|---|
|  | <p>02.12.2025 року № 454624146, реєстраційний номер майна: 30070224).</p> <p>2. Надати дозвіл Косовану Василю Тодоровичу на розроблення проекту землеустрою щодо відведення, на умовах оренди, земельної ділянки орієнтовною площею 3,0 га для сінокошіння та випасання худоби в м. Сторожинець, по вул. Подільській. (підстава: заява Косована В.Т., що зареєстрована 10.11.2025 р. за № 913 (ЦНАП)).</p> <p>3. Надати дозвіл Никифоряк Сніжані Георгіївні на розроблення проекту землеустрою щодо відведення, на умовах оренди, земельної ділянки орієнтовною площею 0,30 га для городництва в м. Сторожинець, по вул. Вашківській. (підстава: заява Никифоряк С.Г., що зареєстрована 11.11.2025 р. за № 916 (ЦНАП)).</p> <p>4. Надати дозвіл Акціонерному товариству «Чернівціобленерго» (код ЄДРПОУ: 00130760) на розроблення проекту землеустрою щодо відведення, на умовах оренди, земельної ділянки орієнтовною площею 0,04 га для розміщення, будівництва, експлуатації та обслуговування будівель і споруд об'єктів передачі електричної та теплової енергії (будівництво лінійного об'єкту енергетичної інфраструктури – ТП-10/0,4 кВ (ЦТП-632) та опор ПЛ-10 кВ) в адміністративних межах Сторожинецької міської ради, с. Давидівка. (підстава: клопотання АТ «Чернівціобленерго» що зареєстрована 03.12.2025 р. за № 968 (ЦНАП)).</p> <p>5. Надати дозвіл Акціонерному товариству «Чернівціобленерго» (код ЄДРПОУ: 00130760) на розроблення проекту землеустрою щодо відведення, на умовах оренди, земельної ділянки орієнтовною площею 0,04 га для розміщення, будівництва, експлуатації та обслуговування будівель і споруд об'єктів передачі електричної та теплової енергії (будівництво лінійного об'єкту енергетичної інфраструктури – ТП-10/0,4 кВ (ЦТП-639) та опор ПЛ-10 кВ) в адміністративних межах Сторожинецької міської ради, с. Стара Жадова. (підстава: клопотання АТ «Чернівціобленерго» що зареєстрована 03.12.2025 р. за № 969 (ЦНАП)).</p> | <p>Підтримати запропонований проект рішення<br/>За <u>5</u><br/>Проти _____<br/>Утримався _____<br/>Проголошено: <u>Зі Зейкавалі.</u></p> |
| <p>16 Про розгляд заяви ТОВ «ГУД ТАЙРЕС»</p> | <p>1. Внести зміни в пункт 2 рішення ІІ позачергової сесії VIII скликання Сторожинецької міської ради 19.09.2025 року № 247-51/2025 «Про затвердження звітів про експертну грошову оцінку земельних ділянок та їх продаж», доповнивши його наступним змістом:</p> <p>«2.1. Надати дозвіл товариству з обмеженою відповідальністю «ГУД ТАЙРЕС» (код ЄДРПОУ:40841251) здійснити розрахунок за викуп земельної ділянки з кадастровим номером 7324510100:04:001:0451, площею 9,5003 га для розміщення та експлуатації основних, підсобних і допоміжних будівель та споруд підприємств переробної, машинобудівної та іншої промисловості, що розташована в м. Сторожинець, вул. Польовій, 2 із розстроченням платежу терміном до <u>02.12.2026</u> року, рівними частинами не рідше ніж один раз у три місяці <u>згідно графіком</u>, який є невід'ємною частиною договору купівлі-продажу, за умови сплати протягом 30 календарних днів після нотаріального посвідчення договору купівлі-продажу не менш як 50 відсотків вартості земельної ділянки.</p> <p>2.2. Зобов'язати ТОВ «ГУД ТАЙРЕС» здійснювати <del>розстрочення</del> платежів за придбання земельної ділянки шляхом погашення суми розстроченого платежу рівними частинами не рідше ніж один раз у три місяці, згідно з графіком, який є невід'ємною частиною договору купівлі-продажу, або одноразово у повному обсязі у строк, який не перевищує трьох місяців після внесення першого або першого платежу.</p>  |   |

|  |   |
|--|---|
|  | <p><del>2.3.</del> Заборонити ТОВ «ГУДТАЙРЕС» продаж або інше відчуження земельної ділянки до повного розрахунку за договором купівлі-продажу.</p> <p>2.4. Уповноважити міського голову Матейчука І.Г, а на період відсутності (відпустки, відраження, тимчасової непрацездатності) уповноважити секретаря міської ради Бойчука Д.О., на підписання договору купівлі-продажу земельної ділянки, шляхом розстрочення платежу, <del>терміном до 2026 року при умові:</del></p> <ul style="list-style-type: none"> <li>- сплати ТОВ «ГУДТАЙРЕС» не менш як 50 відсотків вартості земельної ділянки;</li> <li>- встановлення відповідно до чинного законодавства заборони на продаж або інше відчуження покупцем земельної ділянки до повного розрахунку за договором купівлі-продажу».</li> </ul>  |
| <p>17 Про розгляд заяв про затвердження проектів землеустрою щодо відведення земельних ділянок та передачу їх в оренду</p> | <p>1. Затвердити проект землеустрою щодо відведення земельної ділянки в оренду для іншого сільськогосподарського призначення (код згідно КВЦПЗ – 01.13) гр. Сабура Іван Васильович с. Дібрівка, вул. Молодіжна, 20з Сторожинської міської ради, Чернівецького району, Чернівецької області.</p> <p>1.1. Передати Сабурі Івану Васильовичу в оренду, терміном на <u>10</u> років земельну ділянку з кадастровим номером 7324589500:01:002:0263, площею 0,1558 га для іншого сільськогосподарського призначення, що знаходяться в с. Дібрівка, вул. Молодіжна, 20з, Чернівецького району, Чернівецької області, встановивши орендну плату в розмірі <u>12</u> % від нормативної грошової оцінки земельної ділянки на рік (підстава: заява Сабури І.В. від 25.11.2025 року зареєстрована за № 944 (ЦНАП), інформація з Державного реєстру речових прав на нерухоме майно та Реєстру прав власності на нерухоме майно, Державного реєстру Іпотек, Єдиного реєстру заборон відчуження об'єктів нерухомого майна щодо суб'єкта від 02.12.2025 року № 454484663, реєстраційний номер об'єкта нерухомого майна: 2386428173245).</p> <p>2. Затвердити проект землеустрою щодо відведення земельної ділянки на умовах оренди гр. Федорюк Анні Василівні для городництва, що розташована в с. Слобода-Комарівці, Чернівецького району Чернівецької області.</p> <p>2.1. Передати Федорюк Анні Василівні в оренду, терміном на <u>3</u> років земельну ділянку з кадастровим номером 7324588300:01:002:0121, площею 0,1248 га для городництва, що знаходяться в с. Слобода-Комарівці, Чернівецького району, Чернівецької області, встановивши орендну плату в розмірі <u>12</u> % від нормативної грошової оцінки земельної ділянки на рік (підстава: заява Федорюк А.В. від 14.11.2025 року зареєстрована за № 921 (ЦНАП)).</p> <p>3. Затвердити проект землеустрою щодо відведення земельних ділянок в користування АТ «Чернівціобленерго», площею 0,0209 га, для розміщення та обслуговування лінійних об'єктів енергетичної інфраструктури ТП-10/0,4 кВ №169 та опор ПЛ-10 кВ (згідно цільового призначення(14.02): для розміщення, будівництва, експлуатації та обслуговування будівель і споруд об'єктів передачі електричної та теплової енергії), в адміністративних межах Сторожинської міської ради, Чернівецького району Чернівецької області.</p> <p>3.1. Затвердити технічну документацію з нормативною грошовою оцінкою земельної ділянки, що відводиться в користування на умовах оренди АТ «Чернівціобленерго» для будівництва та обслуговування лінійних об'єктів енергетичної інфраструктури (ТП-10/0,4 кВ №169 (згідно цільового призначення(14.02): для розміщення, будівництва, експлуатації та обслуговування</p> |

будівель і споруд об'єктів передачі електричної та теплової енергії), на території Сторожинської міської ради (за межами населеного пункту), Чернівецького району Чернівецької області 7324587500:02:003:0236, яка становить 2960,85 грн. (дві тисячі дев'ятсот шістдесят грн. 85 коп.).

3.1.1. Передати АТ «Чернівціобленерго» (код ЄДРПОУ:00130760) в оренду, терміном на 10 років земельну ділянку з кадастровим номером 7324587500:02:003:0236, площею 0,0026 га для розміщення, будівництва, експлуатації та обслуговування будівель і споруд об'єктів передачі електричної та теплової енергії, в адміністративних межах Сторожинської міської ради (с.Заболоття), встановивши орендну плату в розмірі 12 % від нормативної грошової оцінки земельної ділянки на рік (підстава: клопотання АТ «Чернівціобленерго» від 03.12.2025 року зареєстрована за № 970 (ЦНАП).

3.2. Затвердити технічну документацію з нормативною грошовою оцінкою земельної ділянки, що відводиться в користування на умовах оренди АТ «Чернівціобленерго» для будівництва та обслуговування лінійних об'єктів енергетичної інфраструктури (опора ПЛ-10 кВ №327/1 (згідно цільового призначення(14.02): для розміщення, будівництва, експлуатації та обслуговування будівель і споруд об'єктів передачі електричної та теплової енергії), на території Сторожинської міської ради (за межами населеного пункту), Чернівецького району Чернівецької області 7324587500:02:001:0264, яка становить 1138,79 грн. (одна тисяча сто тридцять вісім грн. 79 коп.).

3.2.1. Передати АТ «Чернівціобленерго» (код ЄДРПОУ:00130760) в оренду, терміном на 10 років земельну ділянку з кадастровим номером 7324587500:02:001:0264, площею 0,0010 га для розміщення, будівництва, експлуатації та обслуговування будівель і споруд об'єктів передачі електричної та теплової енергії, в адміністративних межах Сторожинської міської ради (с.Заболоття), встановивши орендну плату в розмірі 12 % від нормативної грошової оцінки земельної ділянки на рік (підстава: клопотання АТ «Чернівціобленерго» від 03.12.2025 року зареєстрована за № 970 (ЦНАП).

3.3. Затвердити технічну документацію з нормативною грошовою оцінкою земельної ділянки, що відводиться в користування на умовах оренди АТ «Чернівціобленерго» для будівництва та обслуговування лінійних об'єктів енергетичної інфраструктури (опора ПЛ-10 кВ №327/2 (згідно цільового призначення(14.02): для розміщення, будівництва, експлуатації та обслуговування будівель і споруд об'єктів передачі електричної та теплової енергії), на території Сторожинської міської ради (за межами населеного пункту), Чернівецького району Чернівецької області 7324587500:02:002:0133, яка становить 341,64 грн. (триста сорок одна грн. 64 коп.).

3.3.1. Передати АТ «Чернівціобленерго» (код ЄДРПОУ:00130760) в оренду, терміном на 10 років земельну ділянку з кадастровим номером 7324587500:02:002:0133, площею 0,0003 га для розміщення, будівництва, експлуатації та обслуговування будівель і споруд об'єктів передачі електричної та теплової енергії, в адміністративних межах Сторожинської міської ради (с.Заболоття), встановивши орендну плату в розмірі 12 % від нормативної грошової оцінки земельної ділянки на рік (підстава: клопотання АТ «Чернівціобленерго» від 03.12.2025 року зареєстрована за № 970 (ЦНАП).

3.4. Затвердити технічну документацію з нормативною грошовою оцінкою земельної ділянки, що відводиться в користування на умовах оренди АТ «Чернівціобленерго» для будівництва та

обслуговування лінійних об'єктів енергетичної інфраструктури (опора ПЛ-10 кВ №327/3 (згідно цільового призначення(14.02): для розміщення, будівництва, експлуатації та обслуговування будівель і споруд об'єктів передачі електричної та теплової енергії), на території Сторожинської міської ради (за межами населеного пункту), Чернівецького району Чернівецької області 7324587500:02:002:0142, яка становить 1252,67 грн. (одна тисяча двісті п'ятдесят дві грн. 67 коп.).

3.4.1. Передати АТ «Чернівціобленерго» (код ЄДРПОУ:00130760) в оренду, терміном на 10 років земельну ділянку з кадастровим номером 7324587500:02:002:0142, площею 0,0011 га для розміщення, будівництва, експлуатації та обслуговування будівель і споруд об'єктів передачі електричної та теплової енергії, в адміністративних межах Сторожинської міської ради (с.Заболоття), встановивши орендну плату в розмірі 12 % від нормативної грошової оцінки земельної ділянки на рік (підстава: клопотання АТ «Чернівціобленерго» від 03.12.2025 року зареєстрована за № 970 (ЦНАП).

3.5. Затвердити технічну документацію з нормативної грошової оцінки земельної ділянки, що відводиться в користування на умовах оренди АТ «Чернівціобленерго» для будівництва та обслуговування лінійних об'єктів енергетичної інфраструктури (опора ПЛ-10 кВ №327/4 (згідно цільового призначення(14.02): для розміщення, будівництва, експлуатації та обслуговування будівель і споруд об'єктів передачі електричної та теплової енергії), на території Сторожинської міської ради (за межами населеного пункту), Чернівецького району Чернівецької області 7324587500:02:003:0201, яка становить 1252,67 грн. (одна тисяча двісті п'ятдесят дві грн. 67 коп.).

3.5.1. Передати АТ «Чернівціобленерго» (код ЄДРПОУ:00130760) в оренду, терміном на 10 років земельну ділянку з кадастровим номером 7324587500:02:003:0201, площею 0,0011 га для розміщення, будівництва, експлуатації та обслуговування будівель і споруд об'єктів передачі електричної та теплової енергії, в адміністративних межах Сторожинської міської ради (с.Заболоття), встановивши орендну плату в розмірі 12 % від нормативної грошової оцінки земельної ділянки на рік (підстава: клопотання АТ «Чернівціобленерго» від 03.12.2025 року зареєстрована за № 970 (ЦНАП).

3.6. Затвердити технічну документацію з нормативної грошової оцінки земельної ділянки, що відводиться в користування на умовах оренди АТ «Чернівціобленерго» для будівництва та обслуговування лінійних об'єктів енергетичної інфраструктури (опора ПЛ-10 кВ №327/5 (згідно цільового призначення(14.02): для розміщення, будівництва, експлуатації та обслуговування будівель і споруд об'єктів передачі електричної та теплової енергії), на території Сторожинської міської ради (за межами населеного пункту), Чернівецького району Чернівецької області 7324587500:02:003:0232, яка становить 341,64 грн. (триста сорок одна грн. 64 коп.).

3.6.1. Передати АТ «Чернівціобленерго» (код ЄДРПОУ:00130760) в оренду, терміном на 10 років земельну ділянку з кадастровим номером 7324587500:02:003:0232, площею 0,0003 га для розміщення, будівництва, експлуатації та обслуговування будівель і споруд об'єктів передачі електричної та теплової енергії, в адміністративних межах Сторожинської міської ради (с.Заболоття), встановивши орендну плату в розмірі 12 % від нормативної грошової оцінки земельної ділянки на рік (підстава: клопотання АТ «Чернівціобленерго» від 03.12.2025 року зареєстрована за № 970 (ЦНАП).

3.7. Затвердити технічну документацію з нормативної грошової оцінки земельної ділянки, що відводиться в користування на умовах оренди АТ «Чернівціобленерго» для будівництва та обслуговування лінійних об'єктів енергетичної інфраструктури (опора ПЛ-10 кВ №327/6 (згідно цільового призначення(14.02): для розміщення, будівництва, експлуатації та обслуговування будівель і споруд об'єктів передачі електричної та теплової енергії), на території Сторожинської міської ради (за межами населеного пункту), Чернівецького району Чернівецької області 7324587500:02:003:0239, яка становить 1138,79 грн. (одна тисяча сто тридцять вісім грн. 79 коп.).

3.7.1. Передати АТ «Чернівціобленерго» (код ЄДРПОУ:00130760) в оренду, терміном на 10 років земельну ділянку з кадастровим номером 7324587500:02:003:0239, площею 0,0010 га для розміщення, будівництва, експлуатації та обслуговування будівель і споруд об'єктів передачі електричної та теплової енергії, в адміністративних межах Сторожинської міської ради (с.Заболоття), встановивши орендну плату в розмірі 12 % від нормативної грошової оцінки земельної ділянки на рік (підстава: клопотання АТ «Чернівціобленерго» від 03.12.2025 року зареєстрована за № 970 (ЦНАП).

3.8. Затвердити технічну документацію з нормативної грошової оцінки земельної ділянки, що відводиться в користування на умовах оренди АТ «Чернівціобленерго» для будівництва та обслуговування лінійних об'єктів енергетичної інфраструктури (опора ПЛ-10 кВ №327/7 (згідно цільового призначення(14.02): для розміщення, будівництва, експлуатації та обслуговування будівель і споруд об'єктів передачі електричної та теплової енергії), на території Сторожинської міської ради (за межами населеного пункту), Чернівецького району Чернівецької області 7324587500:02:002:0130, яка становить 1252,67 грн. (одна тисяча двісті п'ятдесят дві грн. 67 коп.).

3.8.1. Передати АТ «Чернівціобленерго» (код ЄДРПОУ:00130760) в оренду, терміном на 10 років земельну ділянку з кадастровим номером 7324587500:02:002:0130, площею 0,0011 га для розміщення, будівництва, експлуатації та обслуговування будівель і споруд об'єктів передачі електричної та теплової енергії, в адміністративних межах Сторожинської міської ради (с.Заболоття), встановивши орендну плату в розмірі 12 % від нормативної грошової оцінки земельної ділянки на рік (підстава: клопотання АТ «Чернівціобленерго» від 03.12.2025 року зареєстрована за № 970 (ЦНАП).

3.9. Затвердити технічну документацію з нормативної грошової оцінки земельної ділянки, що відводиться в користування на умовах оренди АТ «Чернівціобленерго» для будівництва та обслуговування лінійних об'єктів енергетичної інфраструктури (опора ПЛ-10 кВ №327/8 (згідно цільового призначення(14.02): для розміщення, будівництва, експлуатації та обслуговування будівель і споруд об'єктів передачі електричної та теплової енергії), на території Сторожинської міської ради (за межами населеного пункту), Чернівецького району Чернівецької області 7324587500:02:002:0134, яка становить 341,64 грн. (триста сорок одна грн. 64 коп.).

3.9.1. Передати АТ «Чернівціобленерго» (код ЄДРПОУ:00130760) в оренду, терміном на 10 років земельну ділянку з кадастровим номером 7324587500:02:002:0134, площею 0,0003 га для розміщення, будівництва, експлуатації та обслуговування будівель і споруд об'єктів передачі електричної та теплової енергії, в адміністративних межах Сторожинської міської ради (с.Заболоття), встановивши орендну плату в розмірі 12 % від нормативної грошової оцінки

земельної ділянки на рік (підстава: клопотання АТ «Чернівціобленерго» від 03.12.2025 року зареєстрована за № 970 (ЦНАП).

3.10. Затвердити технічну документацію з нормативною грошовою оцінкою земельної ділянки, що відводиться в користування на умовах оренди АТ «Чернівціобленерго» для будівництва та обслуговування лінійних об'єктів енергетичної інфраструктури (опора ПЛ-10 кВ №327/9 (згідно цільового призначення(14.02): для розміщення, будівництва, експлуатації та обслуговування будівель і споруд об'єктів передачі електричної та теплової енергії), на території Сторожинської міської ради (за межами населеного пункту), Чернівецького району Чернівецької області 7324587500:02:002:0140, яка становить 341,64 грн. (триста сорок одна грн. 64 коп.).

3.10.1. Передати АТ «Чернівціобленерго» (код ЄДРПОУ:00130760) в оренду, терміном на 10 років земельну ділянку з кадастровим номером 7324587500:02:002:0140, площею 0,0003 га для розміщення, будівництва, експлуатації та обслуговування будівель і споруд об'єктів передачі електричної та теплової енергії, в адміністративних межах Сторожинської міської ради (с.Заболоття), встановивши орендну плату в розмірі 12 % від нормативної грошової оцінки земельної ділянки на рік (підстава: клопотання АТ «Чернівціобленерго» від 03.12.2025 року зареєстрована за № 970 (ЦНАП).

3.11. Затвердити технічну документацію з нормативною грошовою оцінкою земельної ділянки, що відводиться в користування на умовах оренди АТ «Чернівціобленерго» для будівництва та обслуговування лінійних об'єктів енергетичної інфраструктури (опора ПЛ-10 кВ №327/10 (згідно цільового призначення(14.02): для розміщення, будівництва, експлуатації та обслуговування будівель і споруд об'єктів передачі електричної та теплової енергії), на території Сторожинської міської ради (за межами населеного пункту), Чернівецького району Чернівецької області 7324587500:02:002:0135, яка становить 341,64 грн. (триста сорок одна грн. 64 коп.).

3.11.1. Передати АТ «Чернівціобленерго» (код ЄДРПОУ:00130760) в оренду, терміном на 10 років земельну ділянку з кадастровим номером 7324587500:02:002:0135, площею 0,0003 га для розміщення, будівництва, експлуатації та обслуговування будівель і споруд об'єктів передачі електричної та теплової енергії, в адміністративних межах Сторожинської міської ради (с.Заболоття), встановивши орендну плату в розмірі 12 % від нормативної грошової оцінки земельної ділянки на рік (підстава: клопотання АТ «Чернівціобленерго» від 03.12.2025 року зареєстрована за № 970 (ЦНАП).

3.12. Затвердити технічну документацію з нормативною грошовою оцінкою земельної ділянки, що відводиться в користування на умовах оренди АТ «Чернівціобленерго» для будівництва та обслуговування лінійних об'єктів енергетичної інфраструктури (опора ПЛ-10 кВ №327/11 (згідно цільового призначення(14.02): для розміщення, будівництва, експлуатації та обслуговування будівель і споруд об'єктів передачі електричної та теплової енергії), на території Сторожинської міської ради (за межами населеного пункту), Чернівецького району Чернівецької області 7324587500:02:002:0131, яка становить 341,64 грн. (триста сорок одна грн. 64 коп.).

3.12.1. Передати АТ «Чернівціобленерго» (код ЄДРПОУ:00130760) в оренду, терміном на 10 років земельну ділянку з кадастровим номером 7324587500:02:002:0131, площею 0,0003 га для розміщення, будівництва, експлуатації та обслуговування будівель і споруд об'єктів передачі

електричної та теплової енергії, в адміністративних межах Сторожинської міської ради (с.Заболоття), встановивши орендну плату в розмірі 42 % від нормативної грошової оцінки земельної ділянки на рік (підстава: клопотання АТ «Чернівціобленерго» від 03.12.2025 року зареєстрована за № 970 (ЦНАП).

3.13. Затвердити технічну документацію з нормативною грошовою оцінкою земельної ділянки, що відводиться в користування на умовах оренди АТ «Чернівціобленерго» для будівництва та обслуговування лінійних об'єктів енергетичної інфраструктури (опора ПЛ-10 кВ №327/12 (згідно цільового призначення(14.02): для розміщення, будівництва, експлуатації та обслуговування будівель і споруд об'єктів передачі електричної та теплової енергії), на території Сторожинської міської ради (за межами населеного пункту), Чернівецького району Чернівецької області 7324587500:02:002:0139, яка становить 341,64 грн. (триста сорок одна грн. 64 коп.).

3.13.1. Передати АТ «Чернівціобленерго» (код ЄДРПОУ:00130760) в оренду, терміном на 10 років земельну ділянку з кадастровим номером 7324587500:02:002:0139, площею 0,0003 га для розміщення, будівництва, експлуатації та обслуговування будівель і споруд об'єктів передачі електричної та теплової енергії, в адміністративних межах Сторожинської міської ради (с.Заболоття), встановивши орендну плату в розмірі 42 % від нормативної грошової оцінки земельної ділянки на рік (підстава: клопотання АТ «Чернівціобленерго» від 03.12.2025 року зареєстрована за № 970 (ЦНАП).

3.14. Затвердити технічну документацію з нормативною грошовою оцінкою земельної ділянки, що відводиться в користування на умовах оренди АТ «Чернівціобленерго» для будівництва та обслуговування лінійних об'єктів енергетичної інфраструктури (опора ПЛ-10 кВ №327/13 (згідно цільового призначення(14.02): для розміщення, будівництва, експлуатації та обслуговування будівель і споруд об'єктів передачі електричної та теплової енергії), на території Сторожинської міської ради (за межами населеного пункту), Чернівецького району Чернівецької області 7324587500:02:002:0141, яка становить 341,64 грн. (триста сорок одна грн. 64 коп.).

3.14.1. Передати АТ «Чернівціобленерго» (код ЄДРПОУ:00130760) в оренду, терміном на 10 років земельну ділянку з кадастровим номером 7324587500:02:002:0141, площею 0,0003 га для розміщення, будівництва, експлуатації та обслуговування будівель і споруд об'єктів передачі електричної та теплової енергії, в адміністративних межах Сторожинської міської ради (с.Заболоття), встановивши орендну плату в розмірі 42 % від нормативної грошової оцінки земельної ділянки на рік (підстава: клопотання АТ «Чернівціобленерго» від 03.12.2025 року зареєстрована за № 970 (ЦНАП).

3.15. Затвердити технічну документацію з нормативною грошовою оцінкою земельної ділянки, що відводиться в користування на умовах оренди АТ «Чернівціобленерго» для будівництва та обслуговування лінійних об'єктів енергетичної інфраструктури (опора ПЛ-10 кВ №327/14 (згідно цільового призначення(14.02): для розміщення, будівництва, експлуатації та обслуговування будівель і споруд об'єктів передачі електричної та теплової енергії), на території Сторожинської міської ради (за межами населеного пункту), Чернівецького району Чернівецької області 7324587500:02:002:0129, яка становить 341,64 грн. (триста сорок одна грн. 64 коп.).

3.15.1. Передати АТ «Чернівціобленерго» (код ЄДРПОУ:00130760) в оренду, терміном на

10 років земельну ділянку з кадастровим номером 7324587500:02:002:0129, площею 0,0003 га для розміщення, будівництва, експлуатації та обслуговування будівель і споруд об'єктів передачі електричної та теплової енергії, в адміністративних межах Сторожинської міської ради (с.Заболоття), встановивши орендну плату в розмірі 12 % від нормативної грошової оцінки земельної ділянки на рік (підстава: клопотання АТ «Чернівціобленерго» від 03.12.2025 року зареєстрована за № 970 (ЦНАП).

3.16. Затвердити технічну документацію з нормативною грошовою оцінкою земельної ділянки, що відводиться в користування на умовах оренди АТ «Чернівціобленерго» для будівництва та обслуговування лінійних об'єктів енергетичної інфраструктури (опора ПЛ-10 кВ №327/15 (згідно цільового призначення(14.02): для розміщення, будівництва, експлуатації та обслуговування будівель і споруд об'єктів передачі електричної та теплової енергії), на території Сторожинської міської ради (за межами населеного пункту), Чернівецького району Чернівецької області 7324587500:02:002:0136, яка становить 341,64 грн. (триста сорок одна грн. 64 коп.).

3.16.1. Передати АТ «Чернівціобленерго» (код ЄДРПОУ:00130760) в оренду, терміном на 10 років земельну ділянку з кадастровим номером 7324587500:02:002:0136, площею 0,0003 га для розміщення, будівництва, експлуатації та обслуговування будівель і споруд об'єктів передачі електричної та теплової енергії, в адміністративних межах Сторожинської міської ради (с.Заболоття), встановивши орендну плату в розмірі 12 % від нормативної грошової оцінки земельної ділянки на рік (підстава: клопотання АТ «Чернівціобленерго» від 03.12.2025 року зареєстрована за № 970 (ЦНАП).

3.17. Затвердити технічну документацію з нормативною грошовою оцінкою земельної ділянки, що відводиться в користування на умовах оренди АТ «Чернівціобленерго» для будівництва та обслуговування лінійних об'єктів енергетичної інфраструктури (опора ПЛ-10 кВ №327/16 (згідно цільового призначення(14.02): для розміщення, будівництва, експлуатації та обслуговування будівель і споруд об'єктів передачі електричної та теплової енергії), на території Сторожинської міської ради (за межами населеного пункту), Чернівецького району Чернівецької області 7324587500:02:002:0132, яка становить 341,64 грн. (триста сорок одна грн. 64 коп.).

3.17.1. Передати АТ «Чернівціобленерго» (код ЄДРПОУ:00130760) в оренду, терміном на 10 років земельну ділянку з кадастровим номером 7324587500:02:002:0132, площею 0,0003 га для розміщення, будівництва, експлуатації та обслуговування будівель і споруд об'єктів передачі електричної та теплової енергії, в адміністративних межах Сторожинської міської ради (с.Заболоття), встановивши орендну плату в розмірі 12 % від нормативної грошової оцінки земельної ділянки на рік (підстава: клопотання АТ «Чернівціобленерго» від 03.12.2025 року зареєстрована за № 970 (ЦНАП).

3.18. Затвердити технічну документацію з нормативною грошовою оцінкою земельної ділянки, що відводиться в користування на умовах оренди АТ «Чернівціобленерго» для будівництва та обслуговування лінійних об'єктів енергетичної інфраструктури (опора ПЛ-10 кВ №327/17 (згідно цільового призначення(14.02): для розміщення, будівництва, експлуатації та обслуговування будівель і споруд об'єктів передачі електричної та теплової енергії), на території Сторожинської міської ради (за межами населеного пункту), Чернівецького району Чернівецької області

|  |  |  |
|--|--|--|
|  |  | <p>7324587500:02:002:0137, яка становить 1252,67 грн. (одна тисяча двісті п'ятдесят дві грн. 67 коп.).</p> <p>3.18.1. Передати АТ «Чернівціобленерго» (код ЄДРПОУ:00130760) в оренду, терміном на <u>10</u> років земельну ділянку з кадастровим номером 7324587500:02:002:0137, площею 0,0011 га для розміщення, будівництва, експлуатації та обслуговування будівель і споруд об'єктів передачі електричної та теплової енергії, в адміністративних межах Сторожинецької міської ради (с.Заболоття), встановивши орендну плату в розмірі <u>12</u> % від нормативної грошової оцінки земельної ділянки на рік (підстава: клопотання АТ «Чернівціобленерго» від 03.12.2025 року зареєстрована за № 970 (ЦНАП).</p>  |
|  |  | <p>3.19. Затвердити технічну документацію з нормативною грошовою оцінкою земельної ділянки, що відводиться в користування на умовах оренди АТ «Чернівціобленерго» для будівництва та обслуговування лінійних об'єктів енергетичної інфраструктури (опора ПЛ-10 кВ №327/18 (згідно цільового призначення(14.02): для розміщення, будівництва, експлуатації та обслуговування будівель і споруд об'єктів передачі електричної та теплової енергії), на території Сторожинецької міської ради (за межами населеного пункту), Чернівецького району Чернівецької області 7324587500:02:003:0258, яка становить 1138,79 грн. (одна тисяча сто тридцять вісім грн. 79 коп.).</p> <p>3.19.1. Передати АТ «Чернівціобленерго» (код ЄДРПОУ:00130760) в оренду, терміном на <u>10</u> років земельну ділянку з кадастровим номером 7324587500:02:003:0258, площею 0,0010 га для розміщення, будівництва, експлуатації та обслуговування будівель і споруд об'єктів передачі електричної та теплової енергії, в адміністративних межах Сторожинецької міської ради (с.Заболоття), встановивши орендну плату в розмірі <u>12</u> % від нормативної грошової оцінки земельної ділянки на рік (підстава: клопотання АТ «Чернівціобленерго» від 03.12.2025 року зареєстрована за № 970 (ЦНАП).</p>   |
|  |  | <p>3.20. Затвердити технічну документацію з нормативною грошовою оцінкою земельної ділянки, що відводиться в користування на умовах оренди АТ «Чернівціобленерго» для будівництва та обслуговування лінійних об'єктів енергетичної інфраструктури (опора ПЛ-10 кВ №327/19 (згідно цільового призначення(14.02): для розміщення, будівництва, експлуатації та обслуговування будівель і споруд об'єктів передачі електричної та теплової енергії), на території Сторожинецької міської ради (за межами населеного пункту), Чернівецького району Чернівецької області 7324587500:02:003:0182, яка становить 227,76 грн. (двісті двадцять сім грн. 76 коп.).</p> <p>3.20.1. Передати АТ «Чернівціобленерго» (код ЄДРПОУ:00130760) в оренду, терміном на <u>10</u> років земельну ділянку з кадастровим номером 7324587500:02:003:0182, площею 0,0002 га для розміщення, будівництва, експлуатації та обслуговування будівель і споруд об'єктів передачі електричної та теплової енергії, в адміністративних межах Сторожинецької міської ради (с.Заболоття), встановивши орендну плату в розмірі <u>12</u> % від нормативної грошової оцінки земельної ділянки на рік (підстава: клопотання АТ «Чернівціобленерго» від 03.12.2025 року зареєстрована за № 970 (ЦНАП).</p> <p>3.21. Затвердити технічну документацію з нормативною грошовою оцінкою земельної ділянки, що відводиться в користування на умовах оренди АТ «Чернівціобленерго» для будівництва та обслуговування лінійних об'єктів енергетичної інфраструктури (опора ПЛ-10 кВ №327/20 (згідно цільового призначення(14.02): для розміщення, будівництва, експлуатації та обслуговування</p> |

будівель і споруд об'єктів передачі електричної та теплової енергії), на території Сторожинецької міської ради (за межами населеного пункту), Чернівецького району Чернівецької області 7324587500:02:003:0242, яка становить 341,64 грн. (триста сорок одна грн. 64 коп.).

3.21.1. Передати АТ «Чернівціобленерго» (код ЄДРПОУ:00130760) в оренду, терміном на 10 років земельну ділянку з кадастровим номером 7324587500:02:003:0242, площею 0,0003 га для розміщення, будівництва, експлуатації та обслуговування будівель і споруд об'єктів передачі електричної та теплової енергії, в адміністративних межах Сторожинецької міської ради (с.Заболоття), встановивши орендну плату в розмірі 12 % від нормативної грошової оцінки земельної ділянки на рік (підстава: клопотання АТ «Чернівціобленерго» від 03.12.2025 року зареєстрована за № 970 (ЦНАП)).

3.22. Затвердити технічну документацію з нормативною грошовою оцінкою земельної ділянки, що відводиться в користування на умовах оренди АТ «Чернівціобленерго» для будівництва та обслуговування лінійних об'єктів енергетичної інфраструктури (опора ПЛ-10 кВ №327/21 (згідно цільового призначення(14.02): для розміщення, будівництва, експлуатації та обслуговування будівель і споруд об'єктів передачі електричної та теплової енергії), на території Сторожинецької міської ради (за межами населеного пункту), Чернівецького району Чернівецької області 7324587500:02:003:0215, яка становить 341,64 грн. (триста сорок одна грн. 64 коп.).

3.22.1. Передати АТ «Чернівціобленерго» (код ЄДРПОУ:00130760) в оренду, терміном на 10 років земельну ділянку з кадастровим номером 7324587500:02:003:0215, площею 0,0003 га для розміщення, будівництва, експлуатації та обслуговування будівель і споруд об'єктів передачі електричної та теплової енергії, в адміністративних межах Сторожинецької міської ради (с.Заболоття), встановивши орендну плату в розмірі 12 % від нормативної грошової оцінки земельної ділянки на рік (підстава: клопотання АТ «Чернівціобленерго» від 03.12.2025 року зареєстрована за № 970 (ЦНАП)).

3.23. Затвердити технічну документацію з нормативною грошовою оцінкою земельної ділянки, що відводиться в користування на умовах оренди АТ «Чернівціобленерго» для будівництва та обслуговування лінійних об'єктів енергетичної інфраструктури (опора ПЛ-10 кВ №327/22 (згідно цільового призначення(14.02): для розміщення, будівництва, експлуатації та обслуговування будівель і споруд об'єктів передачі електричної та теплової енергії), на території Сторожинецької міської ради (за межами населеного пункту), Чернівецького району Чернівецької області 7324587500:02:003:0185, яка становить 341,64 грн. (триста сорок одна грн. 64 коп.).

3.23.1. Передати АТ «Чернівціобленерго» (код ЄДРПОУ:00130760) в оренду, терміном на 10 років земельну ділянку з кадастровим номером 7324587500:02:003:0185, площею 0,0003 га для розміщення, будівництва, експлуатації та обслуговування будівель і споруд об'єктів передачі електричної та теплової енергії, в адміністративних межах Сторожинецької міської ради (с.Заболоття), встановивши орендну плату в розмірі 12 % від нормативної грошової оцінки земельної ділянки на рік (підстава: клопотання АТ «Чернівціобленерго» від 03.12.2025 року зареєстрована за № 970 (ЦНАП)).

3.24. Затвердити технічну документацію з нормативною грошовою оцінкою земельної ділянки, що відводиться в користування на умовах оренди АТ «Чернівціобленерго» для будівництва та

обслуговування лінійних об'єктів енергетичної інфраструктури (опора ПЛ-10 кВ №327/23 (згідно цільового призначення(14.02): для розміщення, будівництва, експлуатації та обслуговування будівель і споруд об'єктів передачі електричної та теплової енергії), на території Сторожинської міської ради (за межами населеного пункту), Чернівецького району Чернівецької області 7324587500:02:003:0168, яка становить 341,64 грн. (триста сорок одна грн. 64 коп.).

3.24.1. Передати АТ «Чернівціобленерго» (код ЄДРПОУ:00130760) в оренду, терміном на 10 років земельну ділянку з кадастровим номером 7324587500:02:003:0168, площею 0,0003 га для розміщення, будівництва, експлуатації та обслуговування будівель і споруд об'єктів передачі електричної та теплової енергії, в адміністративних межах Сторожинської міської ради (с.Заболоття), встановивши орендну плату в розмірі 10 % від нормативної грошової оцінки земельної ділянки на рік (підстава: клопотання АТ «Чернівціобленерго» від 03.12.2025 року зареєстрована за № 970 (ЦНАП).

3.25. Затвердити технічну документацію з нормативної грошової оцінки земельної ділянки, що відводиться в користування на умовах оренди АТ «Чернівціобленерго» для будівництва та обслуговування лінійних об'єктів енергетичної інфраструктури (опора ПЛ-10 кВ №327/24 (згідно цільового призначення(14.02): для розміщення, будівництва, експлуатації та обслуговування будівель і споруд об'єктів передачі електричної та теплової енергії), на території Сторожинської міської ради (за межами населеного пункту), Чернівецького району Чернівецької області 7324587500:02:003:0170, яка становить 341,64 грн. (триста сорок одна грн. 64 коп.).

3.25.1. Передати АТ «Чернівціобленерго» (код ЄДРПОУ:00130760) в оренду, терміном на 10 років земельну ділянку з кадастровим номером 7324587500:02:003:0170, площею 0,0003 га для розміщення, будівництва, експлуатації та обслуговування будівель і споруд об'єктів передачі електричної та теплової енергії, в адміністративних межах Сторожинської міської ради (с.Заболоття), встановивши орендну плату в розмірі 10 % від нормативної грошової оцінки земельної ділянки на рік (підстава: клопотання АТ «Чернівціобленерго» від 03.12.2025 року зареєстрована за № 970 (ЦНАП).

3.26. Затвердити технічну документацію з нормативної грошової оцінки земельної ділянки, що відводиться в користування на умовах оренди АТ «Чернівціобленерго» для будівництва та обслуговування лінійних об'єктів енергетичної інфраструктури (опора ПЛ-10 кВ №327/25 (згідно цільового призначення(14.02): для розміщення, будівництва, експлуатації та обслуговування будівель і споруд об'єктів передачі електричної та теплової енергії), на території Сторожинської міської ради (за межами населеного пункту), Чернівецького району Чернівецької області 7324587500:02:003:0216, яка становить 341,64 грн. (триста сорок одна грн. 64 коп.).

3.26.1. Передати АТ «Чернівціобленерго» (код ЄДРПОУ:00130760) в оренду, терміном на 10 років земельну ділянку з кадастровим номером 7324587500:02:003:0216, площею 0,0003 га для розміщення, будівництва, експлуатації та обслуговування будівель і споруд об'єктів передачі електричної та теплової енергії, в адміністративних межах Сторожинської міської ради (с.Заболоття), встановивши орендну плату в розмірі 10 % від нормативної грошової оцінки земельної ділянки на рік (підстава: клопотання АТ «Чернівціобленерго» від 03.12.2025 року зареєстрована за № 970 (ЦНАП).

3.27. Затвердити технічну документацію з нормативної грошової оцінки земельної ділянки, що відводиться в користування на умовах оренди АТ «Чернівціобленерго» для будівництва та обслуговування лінійних об'єктів енергетичної інфраструктури (опора ПЛ-10 кВ №327/26 (згідно цільового призначення(14.02): для розміщення, будівництва, експлуатації та обслуговування будівель і споруд об'єктів передачі електричної та теплової енергії), на території Сторожинецької міської ради (за межами населеного пункту), Чернівецького району Чернівецької області 7324587500:02:003:0223, яка становить 341,64 грн. (триста сорок одна грн. 64 коп.).

3.27.1. Передати АТ «Чернівціобленерго» (код ЄДРПОУ:00130760) в оренду, терміном на 10 років земельну ділянку з кадастровим номером 7324587500:02:003:0223, площею 0,0003 га для розміщення, будівництва, експлуатації та обслуговування будівель і споруд об'єктів передачі електричної та теплової енергії, в адміністративних межах Сторожинецької міської ради (с.Заболоття), встановивши орендну плату в розмірі 18 % від нормативної грошової оцінки земельної ділянки на рік (підстава: клопотання АТ «Чернівціобленерго» від 03.12.2025 року зареєстрована за № 970 (ЦНАП).

3.28. Затвердити технічну документацію з нормативної грошової оцінки земельної ділянки, що відводиться в користування на умовах оренди АТ «Чернівціобленерго» для будівництва та обслуговування лінійних об'єктів енергетичної інфраструктури (опора ПЛ-10 кВ №327/27 (згідно цільового призначення(14.02): для розміщення, будівництва, експлуатації та обслуговування будівель і споруд об'єктів передачі електричної та теплової енергії), на території Сторожинецької міської ради (за межами населеного пункту), Чернівецького району Чернівецької області 7324587500:02:003:0210, яка становить 1252,67 грн. (одна тисяча двісті п'ятдесят дві грн. 67 коп.).

3.28.1. Передати АТ «Чернівціобленерго» (код ЄДРПОУ:00130760) в оренду, терміном на 10 років земельну ділянку з кадастровим номером 7324587500:02:003:0210, площею 0,0011 га для розміщення, будівництва, експлуатації та обслуговування будівель і споруд об'єктів передачі електричної та теплової енергії, в адміністративних межах Сторожинецької міської ради (с.Заболоття), встановивши орендну плату в розмірі 18 % від нормативної грошової оцінки земельної ділянки на рік (підстава: клопотання АТ «Чернівціобленерго» від 03.12.2025 року зареєстрована за № 970 (ЦНАП).

3.29. Передати АТ «Чернівціобленерго» (код ЄДРПОУ:00130760) в оренду, терміном на 10 років земельну ділянку з кадастровим номером 7324587500:02:003:0169, площею 0,0011 га для розміщення, будівництва, експлуатації та обслуговування будівель і споруд об'єктів передачі електричної та теплової енергії, в адміністративних межах Сторожинецької міської ради (с.Заболоття), встановивши орендну плату в розмірі 12 % від нормативної грошової оцінки земельної ділянки на рік (підстава: клопотання АТ «Чернівціобленерго» від 03.12.2025 року зареєстрована за № 970 (ЦНАП).

3.30. Передати АТ «Чернівціобленерго» (код ЄДРПОУ:00130760) в оренду, терміном на 10 років земельну ділянку з кадастровим номером 7324587500:02:003:0233, площею 0,0003 га для розміщення, будівництва, експлуатації та обслуговування будівель і споруд об'єктів передачі електричної та теплової енергії, в адміністративних межах Сторожинецької міської ради (с.Заболоття), встановивши орендну плату в розмірі 18 % від нормативної грошової оцінки

земельної ділянки на рік (підстава: клопотання АТ «Чернівціобленерго» від 03.12.2025 року зареєстрована за № 970 (ЦНАП).

3.31. Передати АТ «Чернівціобленерго» (код ЄДРПОУ:00130760) в оренду, терміном на 10 років земельну ділянку з кадастровим номером 7324587500:02:003:0200, площею 0,0003 га для розміщення, будівництва, експлуатації та обслуговування будівель і споруд об'єктів передачі електричної та теплової енергії, в адміністративних межах Сторожинецької міської ради (с.Заболоття), встановивши орендну плату в розмірі 42 % від нормативної грошової оцінки земельної ділянки на рік (підстава: клопотання АТ «Чернівціобленерго» від 03.12.2025 року зареєстрована за № 970 (ЦНАП)).

3.32. Передати АТ «Чернівціобленерго» (код ЄДРПОУ:00130760) в оренду, терміном на 10 років земельну ділянку з кадастровим номером 7324587500:02:003:0266, площею 0,0003 га для розміщення, будівництва, експлуатації та обслуговування будівель і споруд об'єктів передачі електричної та теплової енергії, в адміністративних межах Сторожинецької міської ради (с.Заболоття), встановивши орендну плату в розмірі 42 % від нормативної грошової оцінки земельної ділянки на рік (підстава: клопотання АТ «Чернівціобленерго» від 03.12.2025 року зареєстрована за № 970 (ЦНАП)).

3.33. Затвердити технічну документацію з нормативною грошовою оцінкою земельної ділянки, що відводиться в користування на умовах оренди АТ «Чернівціобленерго» для будівництва та обслуговування лінійних об'єктів енергетичної інфраструктури (опора ПЛ-10 кВ №327/32 (згідно цільового призначення(14.02): для розміщення, будівництва, експлуатації та обслуговування будівель і споруд об'єктів передачі електричної та теплової енергії), на території Сторожинецької міської ради (за межами населеного пункту), Чернівецького району Чернівецької області 7324587500:02:003:0222, яка становить 227,76 грн. (двісті двадцять сім грн. 76 коп.).

3.33.1. Передати АТ «Чернівціобленерго» (код ЄДРПОУ:00130760) в оренду, терміном на 10 років земельну ділянку з кадастровим номером 7324587500:02:003:0222, площею 0,0002 га для розміщення, будівництва, експлуатації та обслуговування будівель і споруд об'єктів передачі електричної та теплової енергії, в адміністративних межах Сторожинецької міської ради (с.Заболоття), встановивши орендну плату в розмірі 42 % від нормативної грошової оцінки земельної ділянки на рік (підстава: клопотання АТ «Чернівціобленерго» від 03.12.2025 року зареєстрована за № 970 (ЦНАП)).

3.34. Затвердити технічну документацію з нормативною грошовою оцінкою земельної ділянки, що відводиться в користування на умовах оренди АТ «Чернівціобленерго» для будівництва та обслуговування лінійних об'єктів енергетичної інфраструктури (опора ПЛ-10 кВ №327/33 (згідно цільового призначення(14.02): для розміщення, будівництва, експлуатації та обслуговування будівель і споруд об'єктів передачі електричної та теплової енергії), на території Сторожинецької міської ради (за межами населеного пункту), Чернівецького району Чернівецької області 7324587500:02:003:0207, яка становить 341,64 грн. (триста сорок одна грн. 64 коп.).

3.34.1. Передати АТ «Чернівціобленерго» (код ЄДРПОУ:00130760) в оренду, терміном на 10 років земельну ділянку з кадастровим номером 7324587500:02:003:0207, площею 0,0003 га для розміщення, будівництва, експлуатації та обслуговування будівель і споруд об'єктів передачі

електричної та теплової енергії, в адміністративних межах Сторожинської міської ради (с.Заболоття), встановивши орендну плату в розмірі 12 % від нормативної грошової оцінки земельної ділянки на рік (підстава: клопотання АТ «Чернівціобленерго» від 03.12.2025 року зареєстрована за № 970 (ЦНАП).

3.35. Затвердити технічну документацію з нормативної грошової оцінки земельної ділянки, що відводиться в користування на умовах оренди АТ «Чернівціобленерго» для будівництва та обслуговування лінійних об'єктів енергетичної інфраструктури (опора ПЛ-10 кВ №327/34 (згідно цільового призначення(14.02): для розміщення, експлуатації та обслуговування будівель і споруд об'єктів передачі електричної та теплової енергії), на території Сторожинської міської ради (за межами населеного пункту), Чернівецького району Чернівецької області 7324587500:02:003:0224, яка становить 341,64 грн. (триста сорок одна грн. 64 коп.).

3.35.1. Передати АТ «Чернівціобленерго» (код ЄДРПОУ:00130760) в оренду, терміном на 10 років земельну ділянку з кадастровим номером 7324587500:02:003:0224, площею 0,0003 га для розміщення, будівництва, експлуатації та обслуговування будівель і споруд об'єктів передачі електричної та теплової енергії, в адміністративних межах Сторожинської міської ради (с.Заболоття), встановивши орендну плату в розмірі 12 % від нормативної грошової оцінки земельної ділянки на рік (підстава: клопотання АТ «Чернівціобленерго» від 03.12.2025 року зареєстрована за № 970 (ЦНАП).

3.36. Затвердити технічну документацію з нормативної грошової оцінки земельної ділянки, що відводиться в користування на умовах оренди АТ «Чернівціобленерго» для будівництва та обслуговування лінійних об'єктів енергетичної інфраструктури (опора ПЛ-10 кВ №327/35 (згідно цільового призначення(14.02): для розміщення, будівництва, експлуатації та обслуговування будівель і споруд об'єктів передачі електричної та теплової енергії), на території Сторожинської міської ради (за межами населеного пункту), Чернівецького району Чернівецької області 7324587500:02:003:0213, яка становить 341,64 грн. (триста сорок одна грн. 64 коп.).

3.36.1. Передати АТ «Чернівціобленерго» (код ЄДРПОУ:00130760) в оренду, терміном на 10 років земельну ділянку з кадастровим номером 7324587500:02:003:0213, площею 0,0003 га для розміщення, будівництва, експлуатації та обслуговування будівель і споруд об'єктів передачі електричної та теплової енергії, в адміністративних межах Сторожинської міської ради (с.Заболоття), встановивши орендну плату в розмірі 12 % від нормативної грошової оцінки земельної ділянки на рік (підстава: клопотання АТ «Чернівціобленерго» від 03.12.2025 року зареєстрована за № 970 (ЦНАП).

3.37. Затвердити технічну документацію з нормативної грошової оцінки земельної ділянки, що відводиться в користування на умовах оренди АТ «Чернівціобленерго» для будівництва та обслуговування лінійних об'єктів енергетичної інфраструктури (опора ПЛ-10 кВ №327/36 (згідно цільового призначення(14.02): для розміщення, будівництва, експлуатації та обслуговування будівель і споруд об'єктів передачі електричної та теплової енергії), на території Сторожинської міської ради (за межами населеного пункту), Чернівецького району Чернівецької області 7324587500:02:003:0217, яка становить 1252,67 грн. (одна тисяча двісті п'ятдесят дві грн. 67 коп.).

3.37.1. Передати АТ «Чернівціобленерго» (код ЄДРПОУ:00130760) в оренду, терміном на

10 років земельну ділянку з кадастровим номером 7324587500:02:003:0217, площею 0,0011 га для розміщення, будівництва, експлуатації та обслуговування будівель і споруд об'єктів передачі електричної та теплової енергії, в адміністративних межах Сторожинецької міської ради (с.Заболоття), встановивши орендну плату в розмірі 12 % від нормативної грошової оцінки земельної ділянки на рік (підстава: клопотання АТ «Чернівціобленерго» від 03.12.2025 року зареєстрована за № 970 (ЦНАП).

4. Затвердити проект землеустрою щодо відведення земельної ділянки на умовах оренди Бажура Олегу Миколайовичу для індивідуального гаражного будівництва в с. Комарівці, вул. Слобідська, 16/6 Чернівецького району, Чернівецької області.

4.1. Передати Бажурі Олегу Миколайовичу в оренду, терміном на 10 років земельну ділянку з кадастровим номером 7324585000:02:002:0205, площею 0,0278 га для будівництва індивідуальних гаражів, що знаходяться в с. Комарівці, вул. Слобідська, 16/6, Чернівецького району, Чернівецької області, встановивши орендну плату в розмірі 3 % від нормативної грошової оцінки земельної ділянки на рік (підстава: заява Бажури О.М. від 05.12.2025 року зареєстрована за № 983 (ЦНАП), інформація з Державного реєстру речових прав на нерухоме майно та Реєстру прав власності на нерухоме майно, Державного реєстру Іпотек, Єдиного реєстру заборон відчуження об'єктів нерухомого майна щодо суб'єкта від 12.12.2025 року № 456234003, реєстраційний номер майна: 37959163).

5. Затвердити проект землеустрою щодо відведення земельної ділянки на умовах оренди Бажура Олегу Миколайовичу для індивідуального гаражного будівництва в с. Комарівці, вул. Слобідська, 16/5 Чернівецького району, Чернівецької області.

5.1. Передати Бажурі Олегу Миколайовичу в оренду, терміном на 10 років земельну ділянку з кадастровим номером 7324585000:02:002:0207, площею 0,0266 га для будівництва індивідуальних гаражів, що знаходяться в с. Комарівці, вул. Слобідська, 16/5, Чернівецького району, Чернівецької області, встановивши орендну плату в розмірі 3 % від нормативної грошової оцінки земельної ділянки на рік (підстава: заява Бажури О.М. від 05.12.2025 року зареєстрована за № 982 (ЦНАП), інформація з Державного реєстру речових прав на нерухоме майно та Реєстру прав власності на нерухоме майно, Державного реєстру Іпотек, Єдиного реєстру заборон відчуження об'єктів нерухомого майна щодо суб'єкта від 12.12.2025 року № 456241687, реєстраційний номер майна: 37958248).

6. Затвердити проект землеустрою щодо відведення земельної ділянки на умовах оренди Москалюк Наталії Григорівні для індивідуального гаражного будівництва в с. Комарівці, вул. Слобідська, 16/1 Чернівецького району, Чернівецької області.

6.1. Передати Москалюк Наталії Григорівні в оренду, терміном на 10 років земельну ділянку з кадастровим номером 7324585000:02:002:0206, площею 0,0329 га для будівництва індивідуальних гаражів, що знаходяться в с. Комарівці, вул. Слобідська, 16/1, Чернівецького району, Чернівецької області, встановивши орендну плату в розмірі 3 % від нормативної грошової оцінки земельної ділянки на рік (підстава: заява Москалюк Н.Г. від 05.12.2025 року зареєстрована за № 984 (ЦНАП), інформація з Державного реєстру речових прав на нерухоме майно та Реєстру прав власності на нерухоме майно, Державного реєстру Іпотек, Єдиного реєстру

заборон відчуження об'єктів нерухомого майна щодо суб'єкта від 12.12.2025 року № 456239840, реєстраційний номер майна: 31311685).

7. Затвердити проект землеустрою щодо відведення земельної ділянки на умовах оренди Ковцуну Олександр Петровичу для індивідуального гаражного будівництва в с. Комарівці, вул. Слобідська, 16/3 Чернівецького району, Чернівецької області.

7.1. Передати Ковцуну Олександр Петровичу в оренду, терміном на 10 років земельну ділянку з кадастровим номером 7324585000:02:002:0204, площею 0,0242 га для будівництва індивідуальних гаражів, що знаходяться в с. Комарівці, вул. Слобідська, 16/3, Чернівецького району, Чернівецької області, встановивши орендну плату в розмірі 3 % від нормативної грошової оцінки земельної ділянки на рік (підстава: заява Ковцуна О.П. від 04.12.2025 року зареєстрована за № 974 (ЦНАП), інформація з Державного реєстру речових прав на нерухоме майно та Реєстру прав власності на нерухоме майно, Державного реєстру Іпотек, Єдиного реєстру заборон відчуження об'єктів нерухомого майна щодо суб'єкта від 12.12.2025 року № 456241954, реєстраційний номер майна: 31218775).


8. Затвердити проект землеустрою щодо відведення земельної ділянки на умовах оренди Ковцуну Олександр Петровичу для індивідуального гаражного будівництва в с. Комарівці, вул. Слобідська, 16/2 Чернівецького району, Чернівецької області.


8.1. Передати Ковцуну Олександр Петровичу в оренду, терміном на 10 років земельну ділянку з кадастровим номером 7324585000:02:002:0209, площею 0,0229 га для будівництва індивідуальних гаражів, що знаходяться в с. Комарівці, вул. Слобідська, 16/2, Чернівецького району, Чернівецької області, встановивши орендну плату в розмірі 3 % від нормативної грошової оцінки земельної ділянки на рік (підстава: заява Ковцуна О.П. від 04.12.2025 року зареєстрована за № 973 (ЦНАП), інформація з Державного реєстру речових прав на нерухоме майно та Реєстру прав власності на нерухоме майно, Державного реєстру Іпотек, Єдиного реєстру заборон відчуження об'єктів нерухомого майна щодо суб'єкта від 12.12.2025 року № 456242629, реєстраційний номер майна: 31102776).

9. Затвердити проект землеустрою щодо відведення земельної ділянки на умовах оренди Гаврилюку Богдану Григоровичу для індивідуального гаражного будівництва в с. Комарівці, вул. Слобідська, 16/4 Чернівецького району, Чернівецької області.


9.1. Передати Гаврилюку Богдану Григоровичу в оренду, терміном на 10 років земельну ділянку з кадастровим номером 7324585000:02:002:0208, площею 0,0254 га для будівництва індивідуальних гаражів, що знаходяться в с. Комарівці, вул. Слобідська, 16/4, Чернівецького району, Чернівецької області, встановивши орендну плату в розмірі 3 % від нормативної грошової оцінки земельної ділянки на рік (підстава: заява Гаврилюка Б.Г. від 04.12.2025 року зареєстрована за № 972 (ЦНАП), інформація з Державного реєстру речових прав на нерухоме майно та Реєстру прав власності на нерухоме майно, Державного реєстру Іпотек, Єдиного реєстру заборон відчуження об'єктів нерухомого майна щодо суб'єкта від 12.12.2025 року № 456242174, реєстраційний номер майна: 37959273).

|    |  |  |   |
|----|--|--|---|
| 18 | <p>Про розгляд заяви Косована В.Т. <i>Про це звернення прийнято рішення за Кабінетом Міністрів</i></p> <p>Про продовження дії договорів оренди землі</p>                               | <p>1. Відмовити Косовану Василю Тодоровичу у обміні земельної ділянки приватної власності з кадастровим номером 7324588300:01:002:0012, площею 2,0984 га для ведення товарного сільськогосподарського виробництва на рівноцінну земельну ділянку комунальної власності для ведення товарного сільськогосподарського виробництва в іншій місцевості (підстава: частина 2 статті 37-1 Земельного кодексу України).</p> <p>1. <del>Укласти з Косованом Анатолієм Петровичем на новий строк договір оренди землі внаслідок укладання додаткової угоди до договору оренди землі від 19.12.2018 року (земельна ділянка з кадастровим номером 7324510100:01:003:0361, площею 12,0910 га та цільовим призначенням - для ведення товарного сільськогосподарського виробництва, яка розташована в м. Сторожинець) на тих самих умовах (заява Косована А.П. зареєстрована за № 147 від 09.12.2025 року).</del> <i>Звернені</i></p> <p>2. <del>Укласти 29.01.2026 року з ФОП Гаврилюком Григорієм Григоровичем на новий строк договір оренди землі шляхом укладання додаткової угоди до договору оренди землі від 28.01.2019 року (земельна ділянка з кадастровим номером 7324589500:01:002:0269, площею 13,6165 га та цільовим призначенням - для ведення товарного сільськогосподарського виробництва, яка розташована за межами с. Стара Жадова) на тих самих умовах (заява Гаврилюка Г.Г. зареєстрована за № 907 від 06.11.2025 року).</del></p> | <p>Підтримати запропонований проєкт рішення<br/>За <u>5</u><br/>Проти _____<br/>Утримався _____</p> <p>Пропозиції:</p> <p>Підтримати запропонований проєкт рішення<br/>За <u>5</u><br/>Проти _____<br/>Утримався _____</p> <p>Пропозиції:</p> |
| 20 | <p>Про зарахування заявників до списку бажаючих отримати земельні ділянки для будівництва і обслуговування житлового будинку, господарських будівель і споруд (присадибна ділянка)</p> | <p>- Гордієнко Антона Павловича (посвідчення серії МВ № 041024 від 24.06.2015 року);<br/>- Дробницького Юрія Володимировича (посвідчення серії УБД № 840759 від 12.06.2025 року);<br/>- Федюка Валентина Віталійовича (посвідчення серії А № 212981 від 02.04.2025 року);<br/>- Лижника Романа Ярославовича (посвідчення серії УБД № 582625 від 18.05.2023 року);<br/>- Близнюка Олександра Сергійовича (посвідчення серії АБ № 238684 від 08.08.2025 р.);<br/>- Крижанівську Христину Віталіївну (посвідчення серії УБД № 525059 від 08.09.2023 року);<br/>- Доскалюка Михайла Васильовича (посвідчення серії УБД № 525076 від 08.09.2023 року);<br/>- Крижанівську Марину Віталіївну (посвідчення серії УБД № 277946 від 26.01.2024 року).</p>   | <p>Підтримати запропонований проєкт рішення<br/>За <u>5</u><br/>Проти _____<br/>Утримався _____</p> <p>Пропозиції:</p>  |
| 21 | <p>Про зарахування заявників до списку бажаючих отримати земельні ділянки для будівництва індивідуальних гаражів</p>   | <p>Зарахувати до списку осіб, які бажають отримати земельні ділянки для будівництва індивідуальних гаражів на території Сторожинецької міської ради наступних громадян:<br/>- Крижанівську Христину Віталіївну (посвідчення серії УБД № 525059 від 08.09.2023 року);<br/>- Доскалюка Михайла Васильовича (посвідчення серії УБД № 525076 від 08.09.2023 року);<br/>- Крижанівську Марину Віталіївну (посвідчення серії УБД № 277946 від 26.01.2024 року).</p>  | <p>Підтримати запропонований проєкт рішення<br/>За <u>5</u><br/>Проти _____<br/>Утримався _____</p> <p>Пропозиції:</p>  |

|    |   |   |   |
|----|---|---|---|
| 22 | Про зарахування заявників до списку бажаних земельних ділянок для індивідуального садівництва | Зарахувати до списку осіб, які бажають отримати земельні ділянки для індивідуального садівництва на території Сторожинецької міської ради наступних громадян:<br>- Гордієнка Антона Павловича (посвідчення серія МВ № 041024 від 24.06.2015 року);<br>- Дробницького Юрія Володимировича (посвідчення серії УБД № 840759 від 12.06.2025 року);<br>- Федюка Валентина Віталійовича (посвідчення серії А № 212981 від 02.04.2025 року);<br>- Лижника Романа Ярославовича (посвідчення серії УБД № 582625 від 18.05.2023 року);<br>- Крижанівську Христину Віталіївну (посвідчення серії УБД № 525059 від 08.09.2023 року);<br>- Доскалюка Михайла Васильовича (посвідчення серії УБД № 525076 від 08.09.2023 року);<br>- Крижанівську Марину Віталіївну (посвідчення серії УБД № 277946 від 26.01.2024 року). | Підтримати запропонований проєкт рішення<br>За _____<br>Проти _____<br>Утримався _____<br>Пропозиції: _____ |
| 23 |   |   |                            |

Голова постійної комісії  Аліна ДУДИЧ

Секретар постійної комісії  Павло БОГАТИР

Члени комісії:  
 Юрій ТИЩОК  
 Василь АНТОНЮК  
 Василь БОЙЧУК  
 Григорій СУМАРЮК

Іван ЛОСІК  
 Іван КРИВКО  
 Мар'ян Никифориук