

СТОРОЖИНЕЦЬКА МІСЬКА РАДА
ПРОТОКОЛ

засідання постійної комісії з питань регулювання земельних відносин, архітектури, будівництва та перспективного планування м.Сторожинець

від 09 лютого 2026 року

Голова комісії: Боганер А.Р.

Присутні члени комісії: Боганер А.Р., Шевченко М.Г., Антонюк В.С., Байчук В.О., Шукляк Ю.С.

Відсутні члени комісії: _____

Присутні запрошені: Беленко І.Г., Шевченко Т.В., Мавієв А.О., Місєв Р.Т., Сирмагурський, Байчук В.О. порядок денний: Ткачук А.М., Мажук М.В., Рибанак М.О.

Доповідає: Бімар А.Р.

| № п/п | Зміст питань що розглядаються | Проект рішення | Пропозиції та рекомендації комісії |
|-------|---|---|---|
| 1 | Про затвердження технічних документів із землеустрою щодо встановлення (відновлення) меж земельних часток (паїв) в натурі (на місцевості) | <p>1. Затвердити технічну документацію із землеустрою щодо встановлення (відновлення) меж земельної ділянки в натурі (на місцевості) для ведення товарного сільськогосподарського виробництва гр. Лупанчук Івонина Іванівна за межами населеного пункту с. Нові Бросківці Чернівецького району Чернівецької області та виділити Лупанчук Івонині Іванівні (власниці права на земельну частку (пай) згідно свідоцтва про право на спадщину за заповітом від 25.03.2025 року, спадкова справа № 34/2011 зареєстрованої в реєстрі за №453) земельну ділянку з кадастровим номером 7324587500:02:003:0268, площею 0,7766 га для ведення товарного сільськогосподарського виробництва за межами населеного пункту с.Нові Бросківці.</p> <p>2. Затвердити технічну документацію із землеустрою щодо встановлення (відновлення) меж земельних ділянок в натурі (на місцевості) для ведення товарного сільськогосподарського виробництва (01.01) 0,5900 га та для ведення товарного сільськогосподарського виробництва (01.01) 0,5900 га гр. Аврам Світлані Василівні в с. Костинці Чернівецького району Чернівецької області та виділити Аврам Світлані Василівні (власниці права на земельні частки (паї) згідно рішення Сторожинецького районного суду Чернівецької області від 31.01.2025 року у справі № 723/5870/24) земельні ділянки:</p> <ul style="list-style-type: none"> - з кадастровим номером 7324585500:01:004:0143, площею 0,5900 га для ведення товарного сільськогосподарського виробництва в с.Костинці; - з кадастровим номером 7324585500:01:004:0138, площею 0,5900 га для ведення товарного сільськогосподарського виробництва в с.Костинці. <p>3. Затвердити технічну документацію із землеустрою щодо встановлення (відновлення)</p> | <p>Пропозиції та рекомендації комісії</p> <p>Підтримати запропонований проєкт рішення</p> <p>За <u>5</u></p> <p>Проти _____</p> <p>Утримався _____</p> <p>Пропозиції: _____</p> |

| | | |
|--|--|--|
| | <p>меж земельної ділянки в натурі (на місцевості) для ведення товарного сільськогосподарського виробництва гр. Сороцька Зіновія Григорівна за межами населеного пункту с. Стара Жадова Чернівецького району Чернівецької області та виділити Сороцькій Зіновії Григорівні (власнику права на земельну частку (пай) згідно рішення Сторожинського районного суду Чернівецької області від 03.12.2024 року у справі № 723/5135/24) земельну ділянку з кадастровим номером 7324589500:04:006:0213, площею 3,4000 га для ведення товарного сільськогосподарського виробництва за межами населеного пункту Стара Жадова.</p> <p>4. Затвердити технічну документацію із землеустрою щодо встановлення (відновлення) меж земельних ділянок в натурі (на місцевості) Іванчак Марії Василівні для ведення товарного сільськогосподарського виробництва розташованих за межами с. Бобівці Чернівецького району Чернівецької області та виділити Іванчак Марії Василівні (власниці права на земельні частки (паї) згідно рішення Сторожинського районного суду Чернівецької області від 11.11.2024 року у справі № 723/4659/24) земельні ділянки:</p> <ul style="list-style-type: none"> - з кадастровим номером 7324581000:01:002:0133, площею 0,3633 га; - з кадастровим номером 7324581000:01:002:0132, площею 0,3748 га; - з кадастровим номером 7324581000:01:002:0134, площею 0,3670 га для ведення товарного сільськогосподарського виробництва за межами села Бобівці. <p>5. Затвердити технічну документацію із землеустрою щодо встановлення (відновлення) меж земельної ділянки в натурі (на місцевості) для ведення товарного сільськогосподарського виробництва гр. Вікован Олена Сільвестрівна за межами населеного пункту с. Ропча Чернівецького району Чернівецької області та виділити Вікован Олені Сільвестрівні (власниці права на земельну частку (пай) згідно рішення Сторожинського районного суду Чернівецької області від 01.10.2025 року у справі № 723/3246/25) земельну ділянку з кадастровим номером 7324588000:02:001:0368, площею 0,7665 га для ведення товарного сільськогосподарського виробництва за межами населеного пункту Ропча.</p> <p>6. Виділити Чернолюку Володимиру Георгійовичу (власнику права на земельну частку (пай) згідно рішення Сторожинського районного суду Чернівецької області від 13.11.2024 року у справі № 723/4651/24) земельну ділянку з кадастровим номером 7324580500:01:001:0036, площею 1,1200 га для ведення товарного сільськогосподарського виробництва в с.Банилів-Підгірний.</p> | <p>2 Про розгляд заяв громадян з приводу затвердження технічних документацій із землеустрою щодо встановлення (відновлення) меж земельних ділянок в натурі (на місцевості) та передачу їх безоплатно у власність</p> |
| <p>Підтримати запропонований проєкт рішення За <u>5</u> Проти _____ Утримався _____ Пропозиції: _____</p>  | | |

нерухомого майна щодо об'єкта нерухомого майна від 16.01.2026 року № 460504453, реєстраційний номер об'єкта нерухомого майна: 1700487373245).

2. Затвердити технічну документацію із землеустрою щодо встановлення (відновлення) меж земельної ділянки в натурі (на місцевості) для будівництва і обслуговування житлового будинку, господарських будівель і споруд (присадибна ділянка) гр. Маковей Марія Костянтинівна м.Сторожинець, провул. Вишневий 1-й, 2а, Сторожинецької міської ради, Чернівецького району, Чернівецької області та передати гр. **Маковей Марії Костянтинівні** безоплатно у власність земельну ділянку з кадастровим номером **7324510100:01:003:0537**, площею **0,1000 га**, для будівництва і обслуговування житлового будинку, господарських будівель і споруд (присадибна ділянка), яка розташована за адресою: м. Сторожинець, 1-й провулок Вишневий, 2а, Чернівецького району, Чернівецької області (підстава: заява гр. Маковей М.К., що зареєстрована 22.12.2025 року за № 1019 (ЦНАП), інформація з Державного реєстру речових прав на нерухоме майно та Реєстру прав власності на нерухоме майно, Державного реєстру Іпотек, Єдиного реєстру заборон відчуження об'єктів нерухомого майна щодо об'єкта нерухомого майна від 16.01.2026 року № 460494863, реєстраційний номер об'єкта нерухомого майна: 32213137).

3. Затвердити технічну документацію із землеустрою щодо встановлення (відновлення) меж земельної ділянки в натурі (на місцевості) для будівництва і обслуговування житлового будинку, господарських будівель і споруд (присадибна ділянка) гр. Медведєва Єлисавета Тодорівна с.Костинці, вул. Підсопігорянська, 12 Сторожинецької міської ради, Чернівецького району, Чернівецької області та передати гр. **Медведєвій Єлисаветі Тодорівні** безоплатно у власність земельну ділянку з кадастровим номером **7324585500:01:008:0197**, площею **0,2500 га**, для будівництва і обслуговування житлового будинку, господарських будівель і споруд (присадибна ділянка), яка розташована за адресою: с. Костинці, вулиця Підсопігорянська, 12, Чернівецького району, Чернівецької області (підстава: заява гр. Медведєвої Є.Т., що зареєстрована 05.01.2026 року за № 02 (ЦНАП), інформація з Державного реєстру речових прав на нерухоме майно та Реєстру прав власності на нерухоме майно, Державного реєстру Іпотек, Єдиного реєстру заборон відчуження об'єктів нерухомого майна щодо об'єкта нерухомого майна від 16.01.2026 року № 460488196, реєстраційний номер об'єкта нерухомого майна: 3080232373060).

4. Затвердити технічну документацію із землеустрою щодо встановлення (відновлення) меж земельної ділянки в натурі (на місцевості) для будівництва і обслуговування житлового будинку, господарських будівель і споруд (присадибна ділянка) (02.01) гр. Чернісвич Віктор Михайлович в м.Сторожинець, пров. Мазепи, 5, Чернівецького району, Чернівецької області та передати гр. **Чернісвичу Віктору Михайловичу** безоплатно у власність земельну ділянку з кадастровим номером **7324510100:04:001:0535**, площею **0,0964 га**, для будівництва і обслуговування житлового будинку, господарських будівель і споруд (присадибна ділянка), яка розташована за адресою: м. Сторожинець, провулок Мазепи, 5, Чернівецького району, Чернівецької області (підстава: заява гр. Чернісвича В.М., що зареєстрована 12.01.2026 року за № 13 (ЦНАП), інформація з Державного реєстру речових прав на нерухоме майно та Реєстру прав власності на нерухоме майно, Державного реєстру Іпотек, Єдиного реєстру заборон відчуження

об'єктів нерухомого майна щодо об'єкта нерухомого майна від 16.01.2026 року № 460485040, реєстраційний номер об'єкта нерухомого майна: 152492873245).

5. Затвердити технічну документацію із землеустрою щодо встановлення (відновлення) меж земельної ділянки в натурі (на місцевості) для будівництва і обслуговування житлового будинку, господарських будівель і споруд (присадибна ділянка) (02.01) гр. Довгань Андрій Тодерович в с.Нові Бросківці, вул. Шевченка, 32, Чернівецького району, Чернівецької області та передати гр. **Довганю Андрію Тодеровичу** безоплатно у власність земельну ділянку з кадастровим номером **7324587500:01:002:0120**, площею **0,2500 га**, для будівництва і обслуговування житлового будинку, господарських будівель і споруд (присадибна ділянка), яка розташована за адресою: с. Нові Бросківці, вулиця Шевченка, 32, Чернівецького району, Чернівецької області (підстава: заява гр. Довганя А.Т., що зареєстрована 07.01.2026 року за № 09 (ЦНАП), інформація з Державного реєстру речових прав на нерухоме майно та Реєстру прав власності на нерухоме майно, Державного реєстру Іпотек, Єдиного реєстру заборон відчуження об'єктів нерухомого майна щодо об'єкта нерухомого майна від 16.01.2026 року № 460481015, реєстраційний номер об'єкта нерухомого майна: 3059538973060).

6. Затвердити технічну документацію із землеустрою щодо встановлення (відновлення) меж земельної ділянки в натурі (на місцевості) для будівництва і обслуговування житлового будинку, господарських будівель і споруд (присадибна ділянка), що знаходиться в с.Слобода-Комарівці, вул.Садова, 11, Чернівецького району, Чернівецької області та передати гр. **Комендант Іваніні Дмитрівні** безоплатно у власність земельну ділянку з кадастровим номером **7324588300:01:002:0120**, площею **0,2500 га**, для будівництва і обслуговування житлового будинку, господарських будівель і споруд (присадибна ділянка), яка розташована за адресою: с. Слобода-Комарівці, вулиця Садова, 11, Чернівецького району, Чернівецької області (підстава: заява гр. Комендант І.Д., що зареєстрована 12.12.2025 року за № 1008 (ЦНАП), інформація з Державного реєстру речових прав на нерухоме майно та Реєстру прав власності на нерухоме майно, Державного реєстру Іпотек, Єдиного реєстру заборон відчуження об'єктів нерухомого майна щодо об'єкта нерухомого майна від 16.01.2026 року № 460576326, реєстраційний номер об'єкта нерухомого майна: 3204436573060).

7. Затвердити технічну документацію із землеустрою щодо встановлення (відновлення) меж земельної ділянки в натурі (на місцевості) гр. Мендришори Андрія Георгійовича для будівництва і обслуговування житлового будинку, господарських будівель і споруд (присадибна ділянка) (02.01), по вул. Головної, 24-Ч, с. Банилів-Підгірний, Сторожинецької міської ради, Чернівецького району, Чернівецької області та передати гр. **Мендришорі Андрію Георгійовичу** безоплатно у власність земельну ділянку з кадастровим номером **7324580500:01:003:0351**, площею **0,2500 га**, для будівництва і обслуговування житлового будинку, господарських будівель і споруд (присадибна ділянка), яка розташована за адресою: с. Банилів-Підгірний, вулиця Головна, 24-Ч, Чернівецького району, Чернівецької області (підстава: заява гр. Мендришори А.Г., що зареєстрована 18.12.2025 року за № 1015 (ЦНАП), інформація з Державного реєстру речових прав на нерухоме майно та Реєстру прав власності на нерухоме майно, Державного реєстру Іпотек, Єдиного реєстру заборон відчуження об'єктів нерухомого майна щодо об'єкта

нерухомого майна від 22.01.2026 року № 461302712, реєстраційний номер об'єкта нерухомого майна: 3127807173060).


8. Затвердити технічну документацію із землеустрою щодо встановлення (відновлення) меж земельної ділянки в натурі (на місцевості) для будівництва індивідуальних гаражів гр.Жандра Григорій Валерійович с. Стара Жадова, вул. Головна, 6-І, Сторожинецької міської ради, Чернівецького району, Чернівецької області та передати гр. **Жандра Григорію Валерійовичу** безоплатно у власність земельну ділянку з кадастровим номером **7324589500:04:001:0221**, площею **0,0058 га**, для будівництва індивідуальних гаражів, яка розташована за адресою: с. Стара Жадова, вулиця Головна, 6-І, Чернівецького району, Чернівецької області (підстава: заява гр. Жандра Г.В., що зареєстрована 22.12.2025 року за № 1021 (ЦНАП), інформація з Державного реєстру речових прав на нерухоме майно та Реєстру прав власності на нерухоме майно, Державного реєстру Іпотек, Єдиного реєстру заборон відчуження об'єктів нерухомого майна щодо об'єкта нерухомого майна від 23.01.2026 року № 461355925, реєстраційний номер об'єкта нерухомого майна: 3154420173060).

9. Затвердити технічну документацію із землеустрою щодо встановлення (відновлення) меж земельної ділянки в натурі (на місцевості) для будівництва і обслуговування житлового будинку, господарських будівель і споруд (присадибна ділянка) (02.01), гр.Шаповал Юлія Петрівна в с. Зруб-Комарівський, вул.Тисівська, 91, Чернівецького району, Чернівецької області та передати гр. **Шаповал Юлії Петрівні** безоплатно у власність земельну ділянку з кадастровим номером **7324583200:03:002:0643**, площею **0,2411 га**, для будівництва і обслуговування житлового будинку, господарських будівель і споруд (присадибна ділянка), яка розташована за адресою: с. Зруб-Комарівський, вулиця Тисівська, 91, Чернівецького району, Чернівецької області (підстава: заява гр. Шаповал Ю.П., що зареєстрована 21.01.2026 року за № 33 (ЦНАП), інформація з Державного реєстру речових прав на нерухоме майно та Реєстру прав власності на нерухоме майно, Державного реєстру Іпотек, Єдиного реєстру заборон відчуження об'єктів нерухомого майна щодо об'єкта нерухомого майна від 29.01.2026 року № 462084240, реєстраційний номер об'єкта нерухомого майна: 2970612073060).

10. Затвердити технічну документацію із землеустрою щодо встановлення (відновлення) меж земельної ділянки в натурі (на місцевості) для будівництва і обслуговування житлового будинку, господарських будівель і споруд (присадибна ділянка) (02.01), гр.Ламник Наталя Михайлівна в м. Сторожинець, вул.Клинівська, 33, Чернівецького району, Чернівецької області та передати гр. **Ламник Наталі Михайлівні** безоплатно у власність земельну ділянку з кадастровим номером **7324510100:03:002:0479**, площею **0,1000 га**, для будівництва і обслуговування житлового будинку, господарських будівель і споруд (присадибна ділянка), яка розташована за адресою: м. Сторожинець, вулиця Клинівська, 33, Чернівецького району, Чернівецької області (підстава: заява гр. Ламник Н.М., що зареєстрована 22.01.2026 року за № 34 (ЦНАП), інформація з Державного реєстру речових прав на нерухоме майно та Реєстру прав власності на нерухоме майно, Державного реєстру Іпотек, Єдиного реєстру заборон відчуження об'єктів нерухомого майна щодо об'єкта нерухомого майна від 29.01.2026 року № 462087696, реєстраційний номер об'єкта нерухомого майна: 3251480473060).

| | | | |
|--|--|--|---|
| | <p>11. Затвердити технічну документацію із землеустрою щодо встановлення (відновлення) меж земельної ділянки в натурі (на місцевості) для будівництва і обслуговування житлового будинку, господарських будівель і споруд (присадибна ділянка), гр. Милишук Марія Дмитрівна в м. Сторожинець, провул. Київський 1-й, 8, Сторожинецької міської ради Чернівецького району, Чернівецької області та передати гр. Миришук Марії Дмитрівні безоплатно у власність земельну ділянку з кадастровим номером 7324510100:01:003:0539, площею 0,0571 га, для будівництва і обслуговування житлового будинку, господарських будівель і споруд (присадибна ділянка), яка розташована за адресою: м. Сторожинець, 1-й провулок Київський, 8, Чернівецького району, Чернівецької області (підстава: заява гр. Милишук М.Д., що зареєстрована 28.01.2026 року за № 46 (ЦНАП), договір дарування житлового будинку від 29.11.1994 року зареєстрованого в реєстрі за №3659).</p> <p>12. Затвердити технічну документацію із землеустрою щодо встановлення (відновлення) меж земельної ділянки в натурі (на місцевості) гр. Ротарю Думітра Дмитровича для будівництва і обслуговування житлового будинку, господарських будівель і споруд (присадибна ділянка) (02.01), по вул. Озерна, 77, с. Ропча, Сторожинецької міської ради Чернівецького району, Чернівецької області та передати гр. Ротарю Думітру Дмитровичу безоплатно у власність земельну ділянку з кадастровим номером 7324588000:01:001:0463, площею 0,2489 га, для будівництва і обслуговування житлового будинку, господарських будівель і споруд (присадибна ділянка), яка розташована за адресою: с. Ропча, вулиця Озерна, 77, Чернівецького району, Чернівецької області (підстава: заява гр. Ротаря Д.Д., що зареєстрована 04.02.2026 року за № 74 (ЦНАП), інформація з Державного реєстру речових прав на нерухоме майно та Реєстру прав власності на нерухоме майно, Державного реєстру Іпотек, Єдиного реєстру заборон відчуження об'єктів нерухомого майна щодо об'єкта нерухомого майна від 05.02.2026 року № 462985355, реєстраційний номер об'єкта нерухомого майна: 3253733573060).</p> | <p>3 Про надання дозволу на виготовлення технічної документації із землеустрою щодо встановлення (відновлення) меж земельної частки (паю) в натурі (на місцевості)</p> | <p>Підтримати запропонований проєкт рішення 5 Проти _____ Утримався _____ Пропозиції: _____</p> |
| <p>4. Про затвердження технічної документації із землеустрою щодо поділу земельної ділянки комунальної власності</p> | <p>1. Затвердити технічну документацію із землеустрою щодо поділу земельної ділянки Сторожинецької міської ради Чернівецького району Чернівецької області для розміщення та експлуатації основних, підсобних і допоміжних будівель і споруд підприємств переробної, машинобудівної та іншої промисловості, включаючи об'єкти оброблення відходів, зокрема із енергогенеруючим блоком, що розташована в м. Сторожинець, вул. О.Кобилянської, Чернівецького району, Чернівецької області.</p> <p>1.1. Здійснити поділ земельної ділянки з кадастровим номером 7324510100:02:001:0776, площею 1,3899 га з утворенням нових, в результаті поділу, земельних ділянок, а саме: - з кадастровим номером 7324510100:02:001:0797 площею 0,4633 га;</p> | <p>Підтримати запропонований проєкт рішення 5 Проти _____ Утримався _____ Пропозиції: _____</p>  | |

- з кадастровим номером 7324510100:02:001:0798 площею 0,4633 га;
- з кадастровим номером 7324510100:02:001:0799 площею 0,4633 га.
2. Затвердити технічну документацію із землеустрою щодо поділу земельної ділянки 01.01 Для ведення товарного сільськогосподарського виробництва, Сторожинецької міської ради в м.Сторожинець, Чернівецького району Чернівецької області.
2.1. Здійснити поділ земельної ділянки з кадастровим номером 7324510100:03:001:1019, площею 7,5964 га з утворенням нових, в результаті поділу, земельних ділянок, а саме:
з кадастровим номером 7324510100:03:001:0270 та площею 0,098 га;
з кадастровим номером 7324510100:03:001:0299 та площею 0,1 га;
з кадастровим номером 7324510100:03:001:8880 та площею 0,1 га;
з кадастровим номером 7324510100:03:001:0263 та площею 0,0976 га;
з кадастровим номером 7324510100:03:001:0262 та площею 0,0976 га;
з кадастровим номером 7324510100:03:001:0279 та площею 0,0974 га;
з кадастровим номером 7324510100:03:001:0265 та площею 0,0826 га;
з кадастровим номером 7324510100:03:001:0249 та площею 0,0981 га;
з кадастровим номером 7324510100:03:001:0333 та площею 0,1 га;
з кадастровим номером 7324510100:03:001:5555 та площею 0,1 га;
з кадастровим номером 7324510100:03:001:0260 та площею 0,0784 га;
з кадастровим номером 7324510100:03:001:0278 та площею 0,0972 га;
з кадастровим номером 7324510100:03:001:3333 та площею 0,0998 га;
з кадастровим номером 7324510100:03:001:0259 та площею 0,0696 га;
з кадастровим номером 7324510100:03:001:0250 та площею 0,0972 га;
з кадастровим номером 7324510100:03:001:0253 та площею 0,0824 га;
з кадастровим номером 7324510100:03:001:0444 та площею 0,0981 га;
з кадастровим номером 7324510100:03:001:0267 та площею 0,0993 га;
з кадастровим номером 7324510100:03:001:0284 та площею 0,0998 га;
з кадастровим номером 7324510100:03:001:6666 та площею 0,1 га;
з кадастровим номером 7324510100:03:001:0666 та площею 0,0975 га;
з кадастровим номером 7324510100:03:001:0999 та площею 0,1 га;
з кадастровим номером 7324510100:03:001:0277 та площею 0,0961 га;
з кадастровим номером 7324510100:03:001:0292 та площею 0,0943 га;
з кадастровим номером 7324510100:03:001:0254 та площею 0,0906 га;
з кадастровим номером 7324510100:03:001:0258 та площею 0,0812 га;
з кадастровим номером 7324510100:03:001:0295 та площею 0,0906 га;
з кадастровим номером 7324510100:03:001:0274 та площею 0,0977 га;
з кадастровим номером 7324510100:03:001:0268 та площею 0,0979 га;
з кадастровим номером 7324510100:03:001:0248 та площею 0,0981 га;
з кадастровим номером 7324510100:03:001:4444 та площею 0,0956 га;
з кадастровим номером 7324510100:03:001:0273 та площею 0,091 га;
з кадастровим номером 7324510100:03:001:0252 та площею 0,0911 га;



з кадастровим номером 7324510100:03:001:0296 та площею 0,0462 га;
з кадастровим номером 7324510100:03:001:0261 та площею 0,0977 га;
з кадастровим номером 7324510100:03:001:0285 та площею 0,1 га;
з кадастровим номером 7324510100:03:001:9990 та площею 0,1 га;
з кадастровим номером 7324510100:03:001:0283 та площею 0,1 га;
з кадастровим номером 7324510100:03:001:0255 та площею 0,0986 га;
з кадастровим номером 7324510100:03:001:0282 та площею 0,1 га;
з кадастровим номером 7324510100:03:001:0293 та площею 0,0812 га;
з кадастровим номером 7324510100:03:001:0257 та площею 0,0903 га;
з кадастровим номером 7324510100:03:001:0280 та площею 0,0997 га;
з кадастровим номером 7324510100:03:001:0289 та площею 0,0971 га;
з кадастровим номером 7324510100:03:001:0256 та площею 0,0908 га;
з кадастровим номером 7324510100:03:001:8888 та площею 0,1 га;
з кадастровим номером 7324510100:03:001:0291 та площею 0,0976 га;
з кадастровим номером 7324510100:03:001:0251 та площею 0,0963 га;
з кадастровим номером 7324510100:03:001:0300 та площею 0,1 га;
з кадастровим номером 7324510100:03:001:0294 та площею 0,0967 га;
з кадастровим номером 7324510100:03:001:7777 та площею 0,0987 га;
з кадастровим номером 7324510100:03:001:0264 та площею 0,0976 га;
з кадастровим номером 7324510100:03:001:0266 та площею 0,0992 га;
з кадастровим номером 7324510100:03:001:0298 та площею 1,1386 га;
з кадастровим номером 7324510100:03:001:0290 та площею 0,1 га;
з кадастровим номером 7324510100:03:001:0288 та площею 0,0906 га;
з кадастровим номером 7324510100:03:001:0275 та площею 0,0993 га;
з кадастровим номером 7324510100:03:001:0269 та площею 0,0964 га;
з кадастровим номером 7324510100:03:001:0287 та площею 0,0731 га;
з кадастровим номером 7324510100:03:001:7770 та площею 0,0981 га;
з кадастровим номером 7324510100:03:001:2222 та площею 0,099 га;
з кадастровим номером 7324510100:03:001:0281 та площею 0,1 га;
з кадастровим номером 7324510100:03:001:0286 та площею 0,1219 га;
з кадастровим номером 7324510100:03:001:0271 та площею 0,0985 га;
з кадастровим номером 7324510100:03:001:9999 та площею 0,1 га;
з кадастровим номером 7324510100:03:001:0272 та площею 0,0985 га;
з кадастровим номером 7324510100:03:001:0888 та площею 0,1 га;
з кадастровим номером 7324510100:03:001:0297 та площею 0,0803 га;

з кадастровим номером 7324510100:03:001:0276 та площею 0,0996 га.

3. Начальнику відділу земельних відносин Сторожинської міської ради А.ВІТЮКУ забезпечити реєстрацію права комунальної власності на новоутворені земельні ділянки, зазначених в пункті 1.1. та 2.1. цього рішення, в Державному реєстрі прав нерухоме майно.

| | |
|--|--|
| <p>5. Про надання дозволу на розроблення проекту землеустрою щодо відведення земельних ділянок із зміною цільового призначення</p> | <div style="float: right; text-align: right;"> Підтримати запропонований проект решення За <u>5</u> Проти Утримався _____ Пропозиції: _____ </div> <p>1. Надати дозвіл виконавчому комітету Сторожинецької міської ради на розроблення проекту землеустрою щодо відведення із зміною цільового призначення земельної ділянки з кадастровим номером 7324510100:03:001:0251 площею 0,0963 га із земель «для ведення товарного сільськогосподарського виробництва» у землі «для будівництва та обслуговування будівель торгівлі» в м. Сторожинець по вулиці Видинівського (підстава: службова записка начальника відділу земельних відносин Вітюка А.Д. від 28.01.2026 року за №303/01-19).</p> <p>2. Надати дозвіл виконавчому комітету Сторожинецької міської ради на розроблення проекту землеустрою щодо відведення із зміною цільового призначення земельної ділянки з кадастровим номером 7324510100:03:001:0252 площею 0,0911 га із земель «для ведення товарного сільськогосподарського виробництва» у землі «для будівництва та обслуговування будівель торгівлі» в м. Сторожинець по вулиці Видинівського (підстава: службова записка начальника відділу земельних відносин Вітюка А.Д. від 28.01.2026 року за №303/01-19).</p> <p>3. Надати дозвіл виконавчому комітету Сторожинецької міської ради на розроблення проекту землеустрою щодо відведення із зміною цільового призначення земельної ділянки з кадастровим номером 7324510100:03:001:0250 площею 0,0972 га із земель «для ведення товарного сільськогосподарського виробництва» у землі «для будівництва та обслуговування будівель торгівлі» в м. Сторожинець по вулиці Видинівського (підстава: службова записка начальника відділу земельних відносин Вітюка А.Д. від 28.01.2026 року за №303/01-19).</p> <p>4. Надати дозвіл виконавчому комітету Сторожинецької міської ради на розроблення проекту землеустрою щодо відведення із зміною цільового призначення земельної ділянки з кадастровим номером 7324510100:03:001:0249 площею 0,0981 га із земель «для ведення товарного сільськогосподарського виробництва» у землі «для будівництва та обслуговування будівель торгівлі» в м. Сторожинець по вулиці Видинівського (підстава: службова записка начальника відділу земельних відносин Вітюка А.Д. від 28.01.2026 року за №303/01-19).</p> <p>5. Надати дозвіл виконавчому комітету Сторожинецької міської ради на розроблення проекту землеустрою щодо відведення із зміною цільового призначення земельної ділянки з кадастровим номером 7324510100:03:001:0248 площею 0,0981 га із земель «для ведення товарного сільськогосподарського виробництва» у землі «для будівництва та обслуговування будівель торгівлі» в м. Сторожинець по вулиці Видинівського (підстава: службова записка начальника відділу земельних відносин Вітюка А.Д. від 28.01.2026 року за №303/01-19).</p> <p>6. Надати дозвіл виконавчому комітету Сторожинецької міської ради на розроблення проекту землеустрою щодо відведення із зміною цільового призначення земельної ділянки з кадастровим номером 7324510100:03:001:7770 площею 0,0981 га із земель «для ведення товарного сільськогосподарського виробництва» у землі «для будівництва та обслуговування будівель торгівлі» в м. Сторожинець по вулиці Видинівського (підстава: службова записка начальника відділу земельних відносин Вітюка А.Д. від 28.01.2026 року за №303/01-19).</p> |
|--|--|

№303/01-19).

7. Надати дозвіл виконавчому комітету Сторожинської міської ради на розроблення проекту землеустрою щодо відведення із зміною цільового призначення земельної ділянки з кадастровим номером 7324585500:01:002:0561 площею 2,0890 га із земель «землі запасу (земельні ділянки кожної категорії земель, які не надані у власність або користування громадянам чи юридичним особам)» у землі «для ведення товарного сільськогосподарського виробництва» в с.Костинці (підстава: акт обстеження земельної ділянки з кадастровим номером 7324585500:01:002:0561 площею 2,0890 га в с.Костинці від 22.10.2025 року).

8. Надати дозвіл виконавчому комітету Сторожинської міської ради на розроблення проекту землеустрою щодо відведення із зміною цільового призначення земельної ділянки з кадастровим номером 7324585500:01:002:0563 площею 2,0106 га із земель «землі запасу (земельні ділянки кожної категорії земель, які не надані у власність або користування громадянам чи юридичним особам)» у землі «для ведення товарного сільськогосподарського виробництва» в с.Костинці (підстава: акт обстеження земельної ділянки з кадастровим номером 7324585500:01:002:0563 площею 2,0106 га в с.Костинці від 22.10.2025 року).

9. Надати дозвіл виконавчому комітету Сторожинської міської ради на розроблення проекту землеустрою щодо відведення із зміною цільового призначення земельної ділянки з кадастровим номером 7324585500:01:003:0832 площею 3,6600 га із земель «землі запасу (земельні ділянки кожної категорії земель, які не надані у власність або користування громадянам чи юридичним особам)» у землі «для ведення товарного сільськогосподарського виробництва» в с.Костинці (підстава: акт обстеження земельної ділянки з кадастровим номером 7324585500:01:003:0832 площею 3,6600 га в с.Костинці від 22.10.2025 року).

10. Надати дозвіл виконавчому комітету Сторожинської міської ради на розроблення проекту землеустрою щодо відведення із зміною цільового призначення земельної ділянки з кадастровим номером 7324583200:03:001:0418 площею 8,0250 га із земель «землі ділянки запасу (земельні ділянки, які не надані у власність або користування громадянам чи юридичним особам)» у землі «для ведення товарного сільськогосподарського виробництва» в с. Зруб-Комарівський (підстава: акт обстеження земельної ділянки з кадастровим номером 7324583200:03:001:0418 площею 8,0250 га в с. Зруб-Комарівський від 28.10.2025 року).

11. Надати дозвіл виконавчому комітету Сторожинської міської ради на розроблення проекту землеустрою щодо відведення із зміною цільового призначення земельної ділянки з кадастровим номером 7324583200:03:001:0326 площею 5,4997 га із земель «землі ділянки запасу (земельні ділянки, які не надані у власність або користування громадянам чи юридичним особам)» у землі «для ведення товарного сільськогосподарського виробництва» в с. Зруб-Комарівський (підстава: акт обстеження земельної ділянки з кадастровим номером 7324583200:03:001:0326 площею 5,4997 га в с. Зруб-Комарівський від 28.10.2025 року).

12. Надати дозвіл виконавчому комітету Сторожинської міської ради на розроблення

проекту землеустрою щодо відведення із зміною цільового призначення земельної ділянки з кадастровим номером 7324589500:04:005:0298 площею 7,3295 га із земель «землі ділянки запасу (земельні ділянки, які не надані у власність або користування громадянам чи юридичним особам)» у землі «для ведення товарного сільськогосподарського виробництва» в с. Стара Жадова (підстава: акт обстеження земельної ділянки з кадастровим номером 7324589500:04:005:0298 площею 7,3295 га в с. Стара Жадова від 24.10.2025 року).

13. Надати дозвіл виконавчому комітету Сторожинської міської ради на розроблення проекту землеустрою щодо відведення із зміною цільового призначення земельної ділянки з кадастровим номером 7324589500:04:005:0296 площею 3,4010 га із земель «землі ділянки запасу (земельні ділянки, які не надані у власність або користування громадянам чи юридичним особам)» у землі «для ведення товарного сільськогосподарського виробництва» в с. Стара Жадова (підстава: акт обстеження земельної ділянки з кадастровим номером 7324589500:04:005:0296 площею 3,4010 га в с. Стара Жадова від 24.10.2025 року).

14. Надати дозвіл виконавчому комітету Сторожинської міської ради на розроблення проекту землеустрою щодо відведення із зміною цільового призначення земельної ділянки з кадастровим номером 7324589500:04:006:0289 площею 1,8845 га із земель «землі ділянки запасу (земельні ділянки, які не надані у власність або користування громадянам чи юридичним особам)» у землі «для ведення товарного сільськогосподарського виробництва» в с. Стара Жадова (підстава: акт обстеження земельної ділянки з кадастровим номером 7324589500:04:006:0289 площею 1,8845 га в с. Стара Жадова від 24.10.2025 року).

15. Надати дозвіл виконавчому комітету Сторожинської міської ради на розроблення проекту землеустрою щодо відведення із зміною цільового призначення земельної ділянки з кадастровим номером 7324588000:02:002:0255 площею 2,4647 га із земель «землі ділянки запасу (земельні ділянки, які не надані у власність або користування громадянам чи юридичним особам)» у землі «для ведення товарного сільськогосподарського виробництва» в с. Ропча (підстава: акт обстеження земельної ділянки з кадастровим номером 7324588000:02:002:0255 площею 2,4647 га в с. Ропча від 24.11.2025 року).

16. Надати дозвіл виконавчому комітету Сторожинської міської ради на розроблення проекту землеустрою щодо відведення із зміною цільового призначення земельної ділянки з кадастровим номером 7324588000:02:003:0080 площею 6,1649 га із земель «землі ділянки запасу (земельні ділянки, які не надані у власність або користування громадянам чи юридичним особам)» у землі «для ведення товарного сільськогосподарського виробництва» в с. Ропча (підстава: акт обстеження земельної ділянки з кадастровим номером 7324588000:02:003:0080 площею 6,1649 га в с. Ропча від 24.11.2025 року).

17. Надати дозвіл виконавчому комітету Сторожинської міської ради на розроблення проекту землеустрою щодо відведення із зміною цільового призначення земельної ділянки з кадастровим номером 7324588000:02:003:0079 площею 1,9285 га із земель «землі ділянки запасу (земельні ділянки, які не надані у власність або користування громадянам чи юридичним особам)» у землі «для ведення товарного сільськогосподарського виробництва» в с. Ропча (підстава: акт обстеження земельної ділянки з кадастровим номером

7324588000:02:003:0079 площею 1,9285 га в с. Ропча від 24.11.2025 року).

18. Надати дозвіл виконавчому комітету Сторожинської міської ради на розроблення проекту землеустрою щодо відведення із зміною цільового призначення земельної ділянки з кадастровим номером 7324588000:02:003:0078 площею 2,6810 га із земель «землі ділянки запасу (земельні ділянки, які не надані у власність або користування громадянам чи юридичним особам)» у землі «для ведення товарного сільськогосподарського виробництва» в с. Ропча (підстава: акт обстеження земельної ділянки з кадастровим номером 7324588000:02:003:0078 площею 2,6810 га в с. Ропча від 24.11.2025 року).

19. Надати дозвіл виконавчому комітету Сторожинської міської ради на розроблення проекту землеустрою щодо відведення із зміною цільового призначення земельної ділянки з кадастровим номером 7324585000:02:005:0002 площею 5,3492 га із земель «землі ділянки запасу (земельні ділянки, які не надані у власність або користування громадянам чи юридичним особам)» у землі «для ведення товарного сільськогосподарського виробництва» в с. Комарівці (підстава: акт обстеження земельної ділянки з кадастровим номером 7324585000:02:005:0002 площею 5,3492 га в с. Комарівці від 24.10.2025 року).

20. Надати дозвіл виконавчому комітету Сторожинської міської ради на розроблення проекту землеустрою щодо відведення із зміною цільового призначення земельної ділянки з кадастровим номером 7324585000:02:005:0003 площею 4,8406 га із земель «землі ділянки запасу (земельні ділянки, які не надані у власність або користування громадянам чи юридичним особам)» у землі «для ведення товарного сільськогосподарського виробництва» в с. Комарівці (підстава: акт обстеження земельної ділянки з кадастровим номером 7324585000:02:005:0003 площею 4,8406 га в с. Комарівці від 24.10.2025 року).

21. Надати дозвіл виконавчому комітету Сторожинської міської ради на розроблення проекту землеустрою щодо відведення із зміною цільового призначення земельної ділянки з кадастровим номером 7324585000:02:003:0018 площею 4,8179 га із земель «землі ділянки запасу (земельні ділянки, які не надані у власність або користування громадянам чи юридичним особам)» у землі «для ведення товарного сільськогосподарського виробництва» в с. Комарівці (підстава: акт обстеження земельної ділянки з кадастровим номером 7324585000:02:003:0018 площею 4,8179 га в с. Комарівці від 24.10.2025 року).

22. Надати дозвіл виконавчому комітету Сторожинської міської ради на розроблення проекту землеустрою щодо відведення із зміною цільового призначення земельної ділянки з кадастровим номером 7324585000:02:002:0080 площею 9,4450 га із земель «землі ділянки запасу (земельні ділянки, які не надані у власність або користування громадянам чи юридичним особам)» у землі «для ведення товарного сільськогосподарського виробництва» в с. Комарівці (підстава: акт обстеження земельної ділянки з кадастровим номером 7324585000:02:002:0080 площею 9,4450 га в с. Комарівці від 24.10.2025 року).

23. Надати дозвіл виконавчому комітету Сторожинської міської ради на розроблення проекту землеустрою щодо відведення із зміною цільового призначення земельної ділянки з кадастровим номером 7324585000:02:002:0079 площею 3,5872 га із земель «землі ділянки запасу (земельні ділянки, які не надані у власність або користування громадянам чи

юридичним особам)» у землі «для ведення товарного сільськогосподарського виробництва» в с. Комарівці (підстава: акт обстеження земельної ділянки з кадастровим номером 7324585000:02:002:0079 площею 3,5872 га в с. Комарівці від 24.10.2025 року).

24. Надати дозвіл виконавчому комітету Сторожинської міської ради на розроблення проекту землеустрою щодо відведення із зміною цільового призначення земельної ділянки з кадастровим номером 7324585000:02:002:0078 площею 2,7765 га із земель «землі ділянки запусу (земельні ділянки, які не надані у власність або користування громадянам чи юридичним особам)» у землі «для ведення товарного сільськогосподарського виробництва» в с. Комарівці (підстава: акт обстеження земельної ділянки з кадастровим номером 7324585000:02:002:0078 площею 2,7765 га в с. Комарівці від 24.10.2025 року).

25. Надати дозвіл виконавчому комітету Сторожинської міської ради на розроблення проекту землеустрою щодо відведення із зміною цільового призначення земельної ділянки з кадастровим номером 7324587500:01:001:0159 площею 3,2810 га із земель «землі ділянки запусу (земельні ділянки, які не надані у власність або користування громадянам чи юридичним особам)» у землі «для ведення товарного сільськогосподарського виробництва» в с. Нові Бросківці (підстава: акт обстеження земельної ділянки з кадастровим номером 7324587500:01:001:0159 площею 3,2810 га в с. Нові Бросківці від 17.10.2025 року).

26. Надати дозвіл виконавчому комітету Сторожинської міської ради на розроблення проекту землеустрою щодо відведення із зміною цільового призначення земельної ділянки з кадастровим номером 7324587500:01:001:0158 площею 3,2230 га із земель «землі ділянки запусу (земельні ділянки, які не надані у власність або користування громадянам чи юридичним особам)» у землі «для ведення товарного сільськогосподарського виробництва» в с. Нові Бросківці (підстава: акт обстеження земельної ділянки з кадастровим номером 7324587500:01:001:0158 площею 3,2230 га в с. Нові Бросківці від 17.10.2025 року).

27. Надати дозвіл виконавчому комітету Сторожинської міської ради на розроблення проекту землеустрою щодо відведення із зміною цільового призначення земельної ділянки з кадастровим номером 7324587500:01:003:0001 площею 4,6910 га із земель «землі ділянки запусу (земельні ділянки, які не надані у власність або користування громадянам чи юридичним особам)» у землі «для ведення товарного сільськогосподарського виробництва» в с. Нові Бросківці (підстава: акт обстеження земельної ділянки з кадастровим номером 7324587500:01:003:0001 площею 4,6910 га в с. Нові Бросківці від 17.10.2025 року).

28. Надати дозвіл виконавчому комітету Сторожинської міської ради на розроблення проекту землеустрою щодо відведення із зміною цільового призначення земельної ділянки з кадастровим номером 7324587500:01:001:0156 площею 1,5373 га із земель «землі ділянки запусу (земельні ділянки, які не надані у власність або користування громадянам чи юридичним особам)» у землі «для ведення товарного сільськогосподарського виробництва» в с. Нові Бросківці (підстава: акт обстеження земельної ділянки з кадастровим номером 7324587500:01:001:0156 площею 1,5373 га в с. Нові Бросківці від 17.10.2025 року).

29. Надати дозвіл виконавчому комітету Сторожинської міської ради на розроблення проекту землеустрою щодо відведення із зміною цільового призначення земельної ділянки з

кадастровим номером 7324587500:01:005:0251 площею 4,8982 га із земель «землі ділянки запасу (земельні ділянки, які не надані у власність або користування громадянам чи юридичним особам)» у землі «для ведення товарного сільськогосподарського виробництва» в с. Нові Бросківці (підстава: акт обстеження земельної ділянки з кадастровим номером 7324587500:01:005:0251 площею 4,8982 га в с. Нові Бросківці від 17.10.2025 року).

30. Надати дозвіл виконавчому комітету Сторожинської міської ради на розроблення проекту землеустрою щодо відведення із зміною цільового призначення земельної ділянки з кадастровим номером 7324587500:01:005:0242 площею 5,5464 га із земель «землі ділянки запасу (земельні ділянки, які не надані у власність або користування громадянам чи юридичним особам)» у землі «для ведення товарного сільськогосподарського виробництва» в с. Нові Бросківці (підстава: акт обстеження земельної ділянки з кадастровим номером 7324587500:01:005:0242 площею 5,5464 га в с. Нові Бросківці від 17.10.2025 року).

31. Надати дозвіл виконавчому комітету Сторожинської міської ради на розроблення проекту землеустрою щодо відведення із зміною цільового призначення земельної ділянки з кадастровим номером 7324587500:01:005:0241 площею 1,3761 га із земель «землі ділянки запасу (земельні ділянки, які не надані у власність або користування громадянам чи юридичним особам)» у землі «для ведення товарного сільськогосподарського виробництва» в с. Нові Бросківці (підстава: акт обстеження земельної ділянки з кадастровим номером 7324587500:01:005:0241 площею 1,3761 га в с. Нові Бросківці від 17.10.2025 року).

32. Надати дозвіл виконавчому комітету Сторожинської міської ради на розроблення проекту землеустрою щодо відведення із зміною цільового призначення земельної ділянки з кадастровим номером 7324587500:01:005:0247 площею 4,0246 га із земель «землі ділянки запасу (земельні ділянки, які не надані у власність або користування громадянам чи юридичним особам)» у землі «для ведення товарного сільськогосподарського виробництва» в с. Нові Бросківці (підстава: акт обстеження земельної ділянки з кадастровим номером 7324587500:01:005:0247 площею 4,0246 га в с. Нові Бросківці від 17.10.2025 року).

33. Надати дозвіл виконавчому комітету Сторожинської міської ради на розроблення проекту землеустрою щодо відведення із зміною цільового призначення земельної ділянки з кадастровим номером 7324587500:01:005:0245 площею 1,7482 га із земель «землі ділянки запасу (земельні ділянки, які не надані у власність або користування громадянам чи юридичним особам)» у землі «для ведення товарного сільськогосподарського виробництва» в с. Нові Бросківці (підстава: акт обстеження земельної ділянки з кадастровим номером 7324587500:01:005:0245 площею 1,7482 га в с. Нові Бросківці від 17.10.2025 року).

34. Надати дозвіл виконавчому комітету Сторожинської міської ради на розроблення проекту землеустрою щодо відведення із зміною цільового призначення земельної ділянки з кадастровим номером 7324587500:01:005:0244 площею 1,0034 га із земель «землі ділянки запасу (земельні ділянки, які не надані у власність або користування громадянам чи юридичним особам)» у землі «для ведення товарного сільськогосподарського виробництва» в с. Нові Бросківці (підстава: акт обстеження земельної ділянки з кадастровим номером 7324587500:01:005:0244 площею 1,0034 га в с. Нові Бросківці від 17.10.2025 року).

35. Надати дозвіл виконавчому комітету Сторожинської міської ради на розроблення проекту землеустрою щодо відведення із зміною цільового призначення земельної ділянки з кадастровим номером 7324587500:01:004:0085 площею 5,5419 га із земель «землі ділянки запасу (земельні ділянки, які не надані у власність або користування громадянам чи юридичним особам)» у землі «для ведення товарного сільськогосподарського виробництва» в с. Нові Бросківці (підстава: акт обстеження земельної ділянки з кадастровим номером 7324587500:01:004:0085 площею 5,5419 га в с. Нові Бросківці від 17.10.2025 року).

36. Надати дозвіл виконавчому комітету Сторожинської міської ради на розроблення проекту землеустрою щодо відведення із зміною цільового призначення земельної ділянки з кадастровим номером 7324587500:01:003:0003 площею 3,9003 га із земель «землі ділянки запасу (земельні ділянки, які не надані у власність або користування громадянам чи юридичним особам)» у землі «для ведення товарного сільськогосподарського виробництва» в с. Нові Бросківці (підстава: акт обстеження земельної ділянки з кадастровим номером 7324587500:01:003:0003 площею 3,9003 га в с. Нові Бросківці від 17.10.2025 року).

37. Надати дозвіл виконавчому комітету Сторожинської міської ради на розроблення проекту землеустрою щодо відведення із зміною цільового призначення земельної ділянки з кадастровим номером 7324587500:01:001:0155 площею 1,5306 га із земель «землі ділянки запасу (земельні ділянки, які не надані у власність або користування громадянам чи юридичним особам)» у землі «для ведення товарного сільськогосподарського виробництва» в с. Нові Бросківці (підстава: акт обстеження земельної ділянки з кадастровим номером 7324587500:01:001:0155 площею 1,5306 га в с. Нові Бросківці від 17.10.2025 року).

38. Надати дозвіл виконавчому комітету Сторожинської міської ради на розроблення проекту землеустрою щодо відведення із зміною цільового призначення земельної ділянки з кадастровим номером 7324587500:01:003:0122 площею 11,4239 га із земель «землі ділянки запасу (земельні ділянки, які не надані у власність або користування громадянам чи юридичним особам)» у землі «для ведення товарного сільськогосподарського виробництва» в с. Нові Бросківці (підстава: акт обстеження земельної ділянки з кадастровим номером 7324587500:01:003:0122 площею 11,4239 га в с. Нові Бросківці від 17.10.2025 року).

39. Надати дозвіл виконавчому комітету Сторожинської міської ради на розроблення проекту землеустрою щодо відведення із зміною цільового призначення земельної ділянки з кадастровим номером 7324587500:01:002:0163 площею 2,4021 га із земель «землі ділянки запасу (земельні ділянки, які не надані у власність або користування громадянам чи юридичним особам)» у землі «для ведення товарного сільськогосподарського виробництва» в с. Нові Бросківці (підстава: акт обстеження земельної ділянки з кадастровим номером 7324587500:01:002:0163 площею 2,4021 га в с. Нові Бросківці від 17.10.2025 року).

40. Надати дозвіл виконавчому комітету Сторожинської міської ради на розроблення проекту землеустрою щодо відведення із зміною цільового призначення земельної ділянки з кадастровим номером 7324587500:01:002:0166 площею 3,5096 га із земель «землі ділянки запасу (земельні ділянки, які не надані у власність або користування громадянам чи юридичним особам)» у землі «для ведення товарного сільськогосподарського виробництва»

| | | |
|--|---|---|
| | <p>в с. Нові Бросківці (підстава: акт обстеження земельної ділянки з кадастровим номером 7324587500:01:002:0166 площею 3,5096 га в с. Нові Бросківці від 17.10.2025 року).</p> <p>41. Надати дозвіл виконавчому комітету Сторожинської міської ради на розроблення проекту землеустрою щодо відведення із зміною цільового призначення земельної ділянки з кадастровим номером 7324587500:01:002:0164 площею 3,2543 га із земель «землі ділянки запусу (земельні ділянки, які не надані у власність або користування громадянам чи юридичним особам)» у землі «для ведення товарного сільськогосподарського виробництва» в с. Нові Бросківці (підстава: акт обстеження земельної ділянки з кадастровим номером 7324587500:01:002:0164 площею 3,2543 га в с. Нові Бросківці від 17.10.2025 року).</p> <p>42. Надати дозвіл виконавчому комітету Сторожинської міської ради на розроблення проекту землеустрою щодо відведення із зміною цільового призначення земельної ділянки з кадастровим номером 7324587500:01:002:0189 площею 2,8224 га із земель «землі ділянки запусу (земельні ділянки, які не надані у власність або користування громадянам чи юридичним особам)» у землі «для ведення товарного сільськогосподарського виробництва» в с. Нові Бросківці (підстава: акт обстеження земельної ділянки з кадастровим номером 7324587500:01:002:0189 площею 2,8224 га в с. Нові Бросківці від 17.10.2025 року).</p> | <p>Підтримати проєкт рішення За <u>5</u></p> <p>Проти _____</p> <p>Утримався _____</p> <p>Пропозиції: _____</p> |
| <p>6. Про надання дозволу на розроблення технічної документації щодо поділу земельної ділянки комунальної власності</p> <p><i>Хотелось</i></p> | <p>1. Надати дозвіл Хрестіку Сергію Вікторовичу на розроблення технічної документації із землеустрою щодо поділу земельної ділянки комунальної власності з кадастровим номером 7324510100:02:004:0123, площею 1,2868 га, розташованої за адресою: м. Сторожинець, провул. О.Кобилянської, (для будівництва та обслуговування будівель торгівлі), на 2 земельні ділянки площею: 0,2406 га та 1,0462 га, згідно плану поділу, що додається, (підстава: заява Хрестика С.В. від 20.01.2026 року за №4).</p> <p>2. Надати дозвіл виконавчому комітету Сторожинської міської ради на розроблення технічної документації із землеустрою щодо поділу земельної ділянки комунальної власності з кадастровим номером 7324510100:03:002:0469, площею 0,9986 га, розташованої за адресою: м. Сторожинець, вул.Б.Хмельницького, (для будівництва та обслуговування будівель торгівлі), на 2 земельні ділянки площею: 0,5529 га та 0,4457 га, згідно плану поділу, що додається, (підстава: службова записка начальника відділу земельних відносин Аркадія ВПЮКА від 28.01.2026 року №304/01-19).</p> <p>3. Надати дозвіл виконавчому комітету Сторожинської міської ради на розроблення технічної документації із землеустрою щодо поділу земельної ділянки комунальної власності з кадастровим номером 7324510100:04:001:0474, площею 0,7065 га, розташованої за адресою: м. Сторожинець, вул.Б.Хмельницького (для розміщення та експлуатації основних, підсобних і допоміжних будівель та споруд будівельних організацій та підприємств), на 2 земельні ділянки площею: 0,6681 га та 0,0384 га, згідно плану поділу, що додається, (підстава: заява Влад Л-А.В. від 13.11.2025 року).</p> | <p>Підтримати проєкт рішення За <u>5</u></p> <p>Проти _____</p> |
| <p>7. Про надання дозволу на виготовлення технічної документації із землеустрою щодо інвентаризації земель</p> | <p>1. Надати дозвіл виконавчому комітету Сторожинської міської ради Чернівецького району Чернівецької області на виготовлення технічної документації із землеустрою щодо інвентаризації земельної ділянки орієнтовною площею 0,20 га для будівництва та обслуговування об'єктів фізичної культури і спорту в м. Сторожинець по вулиці Федьковича, 12.</p> | <p>Підтримати проєкт рішення За <u>5</u></p> <p>Проти _____</p> |

| | | |
|---|---|---|
| | <p>2. Надати дозвіл виконавчому комітету Сторожинської міської ради Чернівецького району Чернівецької області на виготовлення технічної документації із землеустрою щодо інвентаризації земельної ділянки орієнтовною площею 0,60 га для будівництва та обслуговування об'єктів фізичної культури і спорту в м. Сторожинець по вулиці Б.Хмельницького, 51.</p> <p>3. Надати дозвіл виконавчому комітету Сторожинської міської ради Чернівецького району Чернівецької області на виготовлення технічної документації із землеустрою щодо інвентаризації земельної ділянки орієнтовною площею 0,05 га Земельні ділянки запасу (земельні ділянки, які не надані у власність або користування громадянам чи юридичним особам (03.19)) в м. Сторожинець по вулиці Федьковича.</p> | <p>Утримався _____ Пропозиції: _____</p> |
| <p>8</p> <p>Про передачу земельної ділянки безоплатно у власність</p> | <p>Передати Курику Георгію Трояновичу безоплатно у власність земельну ділянку з кадастровим номером 7324588000:02:003:0199, площею 0,2500 га, для будівництва та обслуговування житлового будинку, господарських будівель і споруд, яка розташована за адресою: с. Ропча, вулиця Крянге І., 106 (підстава: заява Курика Г.Т. від 12.01.2026 № 14 (ЦНАП), витяг з Державного реєстру речових прав від 22.12.2025 року № 457822828, реєстраційний номер об'єкта нерухомого майна: 929776773245).</p> | <p>Підтримати запропонований проект рішення <u>5</u> За _____ Проти _____ Утримався _____ Пропозиції: _____</p> |
| <p>9</p> <p>Про затвердження проектів землеустрою щодо відведення земельних ділянок цільове призначення яких змінюється</p> | <p>1. Затвердити проект землеустрою щодо відведення земельної ділянки, цільове призначення якої змінюється із земель для ведення особистого селянського господарства у землі для будівництва і обслуговування житлового будинку, господарських будівель і споруд (присадибна ділянка) гр. Влад Даниєла-Сунаміта Віталіївна м. Сторожинець, Сторожинської міської ради, Чернівецького району, Чернівецької області та змінити цільове призначення земельної ділянки з кадастровим номером 7324510100:01:003:0273, площею 0,2601 га, що знаходиться в м. Сторожинець, вул. Л.Кобилиці, і яка належить Влад Даниєла-Сунаміті Віталіївні (підстава: заява Влад Д-С.В., зареєстрована 25.11.2025 року за №941 (ЦНАП), довідка про інженерно-геологічні умови ділянки 7324510100:01:003:0273 по вул.Якобавілі в м.Сторожинець від 12.11.2025 року за №7/1125-М виданої ФОП Молочко П.О., витяг з Державного реєстру речових прав № 372246200 від 01.04.2024 року, реєстраційний номер об'єкта нерухомого майна 2874999173245).</p> <p>2. Затвердити проект землеустрою щодо відведення земельної ділянки, цільове призначення якої змінюється із земель «01.03 Для ведення особистого селянського господарства» на землі «02.01 Для будівництва і обслуговування житлового будинку, господарських будівель і споруд (присадибна ділянка)» гр. Верещагіна Олександрі Юрійвни по вулиці Глибоцькій, в межах м. Сторожинець, Чернівецького району, Чернівецької області та змінити цільове призначення земельної ділянки з кадастровим номером 7324510100:04:002:0211, площею 0,1908 га, що знаходиться в м. Сторожинець, вул. Глибоцька, і яка належить Верещагіна Олександрі Юрійвни (підстава: заява Верещагіна О.Ю., зареєстрована 02.12.2025 року за №967 (ЦНАП), витяг з Державного реєстру речових прав № 451026293 від 06.11.2025 року, реєстраційний номер об'єкта нерухомого майна 25801573245).</p> | <p>Підтримати запропонований проект рішення <u>5</u> За _____ Проти _____ Утримався _____ Пропозиції: _____</p> |
| <p>10.</p> <p>Про передачу земельних ділянок в оренду</p> | <p>1. Передати Зезичу Руслану Євгеновичу в оренду земельну ділянку з кадастровим номером 7324583000:02:006:0042 площею 0,1200 га для розміщення та експлуатації основних, підсобних і допоміжних будівель та споруд підприємств переробної, машинобудівної та іншої промисловості,</p> | <p>Підтримати запропонований проект рішення <u>5</u> За _____ Проти _____ Утримався _____ Пропозиції: _____</p> |

| | | |
|---|--|--|
| | <p>включаючи об'єкти оброблення відходів, зокрема із енергогенеруючим блоком, яка розташована за адресою: с. Давидівка, вулиця Центральна, 45, терміном на <u>10</u> років та встановити орендну плату в розмірі <u>5</u> % від нормативної грошової оцінки земельної ділянки на рік, (підстава: заява Зезича Р.Є., зареєстрована 30.12.2025 р. за № 156 (відділ документообігу та контролю міської ради).</p> <p>2. Передати Скулиш Світлані Григорівні в оренду земельну ділянку з кадастровим номером 7324585500:01:008:0327 площею 0,0189 га для будівництва індивідуальних гаражів, яка розташована за адресою: с. Костинці, вулиця Головна, 31Б, терміном на <u>10</u> років та встановити орендну плату в розмірі <u>4</u> % від нормативної грошової оцінки земельної ділянки на рік, (підстава: заява Скулиш С.Г., зареєстрована 18.12.2025 р. за № 1014 (ЦНАП).</p> <p>3. Передати Мінтенко Ірині Тодорівні та Трояновському Ігорю Тодоровичу в оренду земельну ділянку з кадастровим номером 7324510100:02:001:0432 площею 0,1405 га для будівництва та обслуговування будівель торгівлі, яка розташована за адресою: м. Сторожинець, вулиця Федьковича, 31А, терміном на <u>10</u> років та встановити орендну плату в розмірі <u> </u> % від нормативної грошової оцінки земельної ділянки на рік, (підстава: заява Мінтенко І.Т. та Трояновського І.Т., зареєстрована 20.11.2025 р. за № 931 (ЦНАП).</p> | <p>Проти _____ Утримався _____</p> <p>Пропозиції: <u>17.3. - 3 березня три</u> <u>Розши - 2%</u> <u>Нідані 3%</u></p> |
| <p>11. Про затвердження технічної документації із землеустрою та передачу земельної ділянки в оренду</p> | <p>1. Затвердити технічну документацію із землеустрою щодо встановлення (відновлення) меж земельної ділянки в натурі (на місцевості) для ведення товарного сільськогосподарського виробництва гр. Якимчук Юрій Михайлович с.Нова Жадова, вул. Залізнична, 38 А, Сторожинської міської ради, Чернівецького району, Чернівецької області.</p> <p>2. Передати Якимчуку Юрію Михайловичу в оренду, терміном на <u>10</u> років земельну ділянку з кадастровим номером 7324589500:02:003:0152, площею 0,0078 га, для ведення товарного сільськогосподарського виробництва, що знаходиться за адресою: с. Нова Жадова, вул. Залізнична, 38А, Чернівецького району, Чернівецької області, встановивши орендну плату в розмірі <u>12</u> % від нормативної грошової оцінки земельної ділянки на рік (підстава: заява Якимчука Ю.М. від 12.12.2025 року за № 1006 (ЦНАП), інформація з Державного реєстру речових прав на нерухоме майно та Реєстру прав власності на нерухоме майно, Державного реєстру Іпотек, Єдиного реєстру заборон відчуження об'єктів нерухомого майна щодо об'єкта нерухомого майна від 16.01.2026 року № 460501239, реєстраційний номер об'єкта нерухомого майна: 2646742673060).</p> | <p>Підтримати _____ проєкт запропонований рішення За <u>5</u> _____ Проти _____ Утримався _____</p> <p>Пропозиції: _____</p> |
| <p>12. Про розгляд звернень з приводу надання дозволів на розроблення проєктів землеустрою щодо відведення земельних ділянок в оренду</p> | <p>1. Надати дозвіл Кривку Івану Миколайовичу на розроблення проєкту землеустрою щодо відведення, на умовах оренди, земельної ділянки орієнтовною площею 1,50 га для іншого сільськогосподарського призначення в с. Нові Бросківці, по вул. Поповича, 5Б та 6 (підстава: заява Кривка І.М., що зареєстрована 16.01.2026 р. за № 17 (ЦНАП), інформація з Державного реєстру речових прав на нерухоме майно та Реєстру прав власності на нерухоме майно, Державного реєстру Іпотек, Єдиного реєстру заборон відчуження об'єктів нерухомого майна щодо об'єкта нерухомого майна від 29.01.2026 року № 462233214, реєстраційний номер об'єкта нерухомого майна: 149606573245 та №462233419 реєстраційний номер майна: 4504405).</p> <p>2. Надати дозвіл Гнатюк Лідії Іллівні на розроблення проєкту землеустрою щодо відведення, на умовах оренди, земельної ділянки орієнтовною площею 0,40 га для городництва в</p> | <p>Підтримати _____ проєкт запропонований рішення За <u>5</u> _____ Проти _____ Утримався _____</p> <p>Пропозиції: _____</p> |

| | |
|--|---|
| <p>13. Про розгляд заяв про затвердження проекту землеустрою щодо відведення ділянок та передачу їх в оренду</p> | <p>с. Банилів-Підгірний, (підстава: заява Гнатюк Л.І., що зареєстрована 19.01.2026 р. за № 30 (ЦНАП)).</p> <p>3. Надати дозвіл Акціонерному товариству «Чернівціобленерго» (код ЄДРПОУ: 00130760) на розроблення проекту землеустрою щодо відведення, на умовах оренди, земельної ділянки орієнтовною площею 0,015 га для розміщення, будівництва, експлуатації та обслуговування будівель і споруд об'єктів передачі електричної та теплової енергії (будівництво лінійного об'єкту енергетичної інфраструктури – ТП-10/0,4 кВ (ЩТП-295) та опор ПЛ-10 кВ) в адміністративних межах Сторожинської міської ради, с. Ропча. (підстава: клопотання АТ «Чернівціобленерго» що зареєстрована 12.01.2026 р. за № 10 (ЦНАП)).</p> <p>4. Надати дозвіл Токарюку Григорію Михайловичу на розроблення проекту землеустрою щодо відведення, на умовах оренди, земельної ділянки орієнтовною площею 0,60 га для городництва в с. Панка, (підстава: заява Токарюка Г.М., що зареєстрована 02.12.2025 р. за № 958 (ЦНАП)).</p> <p>5. Надати дозвіл Іонуц Мар'яні Георгіївні на розроблення проекту землеустрою щодо відведення, на умовах оренди, земельної ділянки орієнтовною площею 2,0 га для сінокошіння та випасання худоби в с. Ропча, (підстава: заява Іонуц М.Г., що зареєстрована 19.11.2025 р. за № 928 (ЦНАП)).</p> <p>6. Надати дозвіл Мелешуку Валентину Васильовичу на розроблення проекту землеустрою щодо відведення, на умовах оренди, земельної ділянки орієнтовною площею 0,02 га для городництва в м. Сторожинець, вул.Вернадського, (підстава: заява Мелешука В.В., що зареєстрована 30.10.2025 р. за № 889 (ЦНАП)).</p> <p>7. Надати дозвіл Семенюк Лесі Михайлівні на розроблення проекту землеустрою щодо відведення, на умовах оренди, земельної ділянки орієнтовною площею 0,09 га для городництва в м. Сторожинець, вул.Видинівського, (підстава: заява Семенюк Л.М., що зареєстрована 02.02.2025 р. за № 54 (ЦНАП)).</p> <p>1. Затвердити проект землеустрою щодо відведення земельної ділянки на умовах оренди Марко Олександрю Дмитровичу для індивідуального гаражного будівництва в м.Сторожинець, вул. Б.Хмельницького, 18Б, Чернівецького району, Чернівецької області.</p> <p>1.1. Передати Марко Олександрю Дмитровичу в оренду, терміном на <u>10</u> років земельну ділянку з кадастровим номером 7324510100:03:002:0478, площею 0,0329 га для будівництва індивідуальних гаражів, що знаходяться в м. Сторожинець, вул. Б.Хмельницького, 18Б, Чернівецького району, Чернівецької області, встановивши орендну плату в розмірі <u>1</u> % від нормативної грошової оцінки земельної ділянки на рік (підстава: заява Марко О.Д. від 30.12.2025 року зареєстрована за № 1026 (ЦНАП), інформація з Державного реєстру речових прав на нерухоме майно та Реєстру прав власності на нерухоме майно, Державного реєстру Іпотек, Єдиного реєстру заборон відчуження об'єктів нерухомого майна щодо суб'єкта від 16.01.2026 року № 460491023, реєстраційний номер об'єкта нерухомого майна: 3163455273060).</p> <p>2. Затвердити проект землеустрою щодо відведення земельної ділянки в оренду гр.Бенджк Аліні Олександрівні для сінокошіння і випасання худоби (01.08), по провулку О.Кобилянської в межах м.Сторожинець, Чернівецького району Чернівецької області.</p> |
| | <p>Підтримати запропонований проект рішення</p> <p>За <u>5</u></p> <p>Проти _____</p> <p>Утримався _____</p> <p>Пропозиції: _____</p> |

2.1. Передати Бендяк Аліні Олександрівні в оренду, терміном на 15 роки земельну ділянку з кадастровим номером 7324510100-02:004:0313, площею 1,7353 га для сінокошіння та випасання худоби, що знаходяться в м. Сторожинець, провулок О.Кобилянської, Чернівецького району, Чернівецької області, встановивши орендну плату в розмірі 12 % від нормативної грошової оцінки земельної ділянки на рік (підстава: заява Бендяк А.О. від 19.12.2025 року зареєстрована за № 1018 (ЦНАП)).

3. Затвердити проект землеустрою щодо відведення земельних ділянок в користування АТ «Чернівціобленерго», площею 0,0121 га, для розміщення та обслуговування лінійних об'єктів енергетичної інфраструктури ТП-10/0,4 кВ №641 та опор ПЛ-10 кВ (згідно цільового призначення(1.4.02): для розміщення, будівництва, експлуатації та обслуговування будівель і споруд об'єктів передачі електричної та теплової енергії), в с.Дібрівка, Сторожинецької міської ради, Чернівецького району Чернівецької області.

3.1. Передати АТ «Чернівціобленерго» (код ЄДРПОУ:00130760) в оренду, терміном на 10 років земельну ділянку з кадастровим номером 7324589500-01:002:0353, площею 0,0016 га для розміщення, будівництва, експлуатації та обслуговування будівель і споруд об'єктів передачі електричної та теплової енергії, в с.Дібрівка, Сторожинецької міської ради, встановивши орендну плату в розмірі 12 % від нормативної грошової оцінки земельної ділянки на рік (підстава: клопотання АТ «Чернівціобленерго» від 22.12.2025 року зареєстрована за № 1020 (ЦНАП)).

3.2. Передати АТ «Чернівціобленерго» (код ЄДРПОУ:00130760) в оренду, терміном на 10 років земельну ділянку з кадастровим номером 7324589500-01:002:0343, площею 0,0010 га для розміщення, будівництва, експлуатації та обслуговування будівель і споруд об'єктів передачі електричної та теплової енергії, в с.Дібрівка, Сторожинецької міської ради, встановивши орендну плату в розмірі 12 % від нормативної грошової оцінки земельної ділянки на рік (підстава: клопотання АТ «Чернівціобленерго» від 22.12.2025 року зареєстрована за № 1020 (ЦНАП)).

3.3. Передати АТ «Чернівціобленерго» (код ЄДРПОУ:00130760) в оренду, терміном на 10 років земельну ділянку з кадастровим номером 7324589500-01:002:0355, площею 0,0003 га для розміщення, будівництва, експлуатації та обслуговування будівель і споруд об'єктів передачі електричної та теплової енергії, в с.Дібрівка, Сторожинецької міської ради, встановивши орендну плату в розмірі 12 % від нормативної грошової оцінки земельної ділянки на рік (підстава: клопотання АТ «Чернівціобленерго» від 22.12.2025 року зареєстрована за № 1020 (ЦНАП)).

3.4. Передати АТ «Чернівціобленерго» (код ЄДРПОУ:00130760) в оренду, терміном на 10 років земельну ділянку з кадастровим номером 7324589500-01:002:0340, площею 0,0003 га для розміщення, будівництва, експлуатації та обслуговування будівель і споруд об'єктів передачі електричної та теплової енергії, в с.Дібрівка, Сторожинецької міської ради, встановивши орендну плату в розмірі 12 % від нормативної грошової оцінки земельної ділянки на рік (підстава: клопотання АТ «Чернівціобленерго» від 22.12.2025 року зареєстрована за № 1020 (ЦНАП)).

3.5. Передати АТ «Чернівціобленерго» (код ЄДРПОУ:00130760) в оренду, терміном на 10 років земельну ділянку з кадастровим номером 7324589500-01:002:0336, площею 0,0003 га для розміщення, будівництва, експлуатації та обслуговування будівель і споруд об'єктів передачі електричної та теплової енергії, в с.Дібрівка, Сторожинецької міської ради, встановивши орендну

плату в розмірі 12 % від нормативної грошової оцінки земельної ділянки на рік (підстава: клопотання АТ «Чернівціобленерго» від 22.12.2025 року зареєстрована за № 1020 (ЦНАП).

3.6. Передати АТ «Чернівціобленерго» (код ЄДРПОУ:00130760) в оренду, терміном на 10 років земельну ділянку з кадастровим номером 7324589500:01:002:0335, площею 0,0003 га для розміщення, будівництва, експлуатації та обслуговування будівель і споруд об'єктів передачі електричної та теплової енергії, в с.Дібрівка, Сторожинецької міської ради, встановивши орендну плату в розмірі 12 % від нормативної грошової оцінки земельної ділянки на рік (підстава: клопотання АТ «Чернівціобленерго» від 22.12.2025 року зареєстрована за № 1020 (ЦНАП).

3.7. Передати АТ «Чернівціобленерго» (код ЄДРПОУ:00130760) в оренду, терміном на 10 років земельну ділянку з кадастровим номером 7324589500:01:002:0344, площею 0,0003 га для розміщення, будівництва, експлуатації та обслуговування будівель і споруд об'єктів передачі електричної та теплової енергії, в с.Дібрівка, Сторожинецької міської ради, встановивши орендну плату в розмірі 12 % від нормативної грошової оцінки земельної ділянки на рік (підстава: клопотання АТ «Чернівціобленерго» від 22.12.2025 року зареєстрована за № 1020 (ЦНАП).

3.8. Передати АТ «Чернівціобленерго» (код ЄДРПОУ:00130760) в оренду, терміном на 10 років земельну ділянку з кадастровим номером 7324589500:01:002:0350, площею 0,0001 га для розміщення, будівництва, експлуатації та обслуговування будівель і споруд об'єктів передачі електричної та теплової енергії, в с.Дібрівка, Сторожинецької міської ради, встановивши орендну плату в розмірі 12 % від нормативної грошової оцінки земельної ділянки на рік (підстава: клопотання АТ «Чернівціобленерго» від 22.12.2025 року зареєстрована за № 1020 (ЦНАП).

3.9. Передати АТ «Чернівціобленерго» (код ЄДРПОУ:00130760) в оренду, терміном на 10 років земельну ділянку з кадастровим номером 7324589500:01:002:0347, площею 0,0003 га для розміщення, будівництва, експлуатації та обслуговування будівель і споруд об'єктів передачі електричної та теплової енергії, в с.Дібрівка, Сторожинецької міської ради, встановивши орендну плату в розмірі 12 % від нормативної грошової оцінки земельної ділянки на рік (підстава: клопотання АТ «Чернівціобленерго» від 22.12.2025 року зареєстрована за № 1020 (ЦНАП).

3.10. Передати АТ «Чернівціобленерго» (код ЄДРПОУ:00130760) в оренду, терміном на 10 років земельну ділянку з кадастровим номером 7324589500:01:002:0341, площею 0,0012 га для розміщення, будівництва, експлуатації та обслуговування будівель і споруд об'єктів передачі електричної та теплової енергії, в с.Дібрівка, Сторожинецької міської ради, встановивши орендну плату в розмірі 12 % від нормативної грошової оцінки земельної ділянки на рік (підстава: клопотання АТ «Чернівціобленерго» від 22.12.2025 року зареєстрована за № 1020 (ЦНАП).

3.11. Передати АТ «Чернівціобленерго» (код ЄДРПОУ:00130760) в оренду, терміном на 10 років земельну ділянку з кадастровим номером 7324589500:01:002:0338, площею 0,0012 га для розміщення, будівництва, експлуатації та обслуговування будівель і споруд об'єктів передачі електричної та теплової енергії, в с.Дібрівка, Сторожинецької міської ради, встановивши орендну плату в розмірі 12 % від нормативної грошової оцінки земельної ділянки на рік (підстава: клопотання АТ «Чернівціобленерго» від 22.12.2025 року зареєстрована за № 1020 (ЦНАП).

3.12. Передати АТ «Чернівціобленерго» (код ЄДРПОУ:00130760) в оренду, терміном на 10 років земельну ділянку з кадастровим номером 7324589500:01:002:0352, площею 0,0003 га для

3.19. Передати АТ «Чернівціобленерго» (код ЄДРПОУ:00130760) в оренду, терміном на 10 років земельну ділянку з кадастровим номером 7324589500:01:002:0356, площею 0,0003 га для розміщення, будівництва, експлуатації та обслуговування будівель і споруд об'єктів передачі електричної та теплової енергії, в с.Дібрівка, Сторожинецької міської ради, встановивши орендну плату в розмірі 12 % від нормативної грошової оцінки земельної ділянки на рік (підстава: клопотання АТ «Чернівціобленерго» від 22.12.2025 року зареєстрована за № 1020 (ЦНАП)).

3.20. Передати АТ «Чернівціобленерго» (код ЄДРПОУ:00130760) в оренду, терміном на 10 років земельну ділянку з кадастровим номером 7324589500:01:002:0349, площею 0,0003 га для розміщення, будівництва, експлуатації та обслуговування будівель і споруд об'єктів передачі електричної та теплової енергії, в с.Дібрівка, Сторожинецької міської ради, встановивши орендну плату в розмірі 12 % від нормативної грошової оцінки земельної ділянки на рік (підстава: клопотання АТ «Чернівціобленерго» від 22.12.2025 року зареєстрована за № 1020 (ЦНАП)).

3.21. Передати АТ «Чернівціобленерго» (код ЄДРПОУ:00130760) в оренду, терміном на 10 років земельну ділянку з кадастровим номером 7324589500:01:002:0346, площею 0,0010 га для розміщення, будівництва, експлуатації та обслуговування будівель і споруд об'єктів передачі електричної та теплової енергії, в с.Дібрівка, Сторожинецької міської ради, встановивши орендну плату в розмірі 12 % від нормативної грошової оцінки земельної ділянки на рік (підстава: клопотання АТ «Чернівціобленерго» від 22.12.2025 року зареєстрована за № 1020 (ЦНАП)).

3.22. Передати АТ «Чернівціобленерго» (код ЄДРПОУ:00130760) в оренду, терміном на 10 років земельну ділянку з кадастровим номером 7324589500:01:002:0337, площею 0,0008 га для розміщення, будівництва, експлуатації та обслуговування будівель і споруд об'єктів передачі електричної та теплової енергії, в с.Дібрівка, Сторожинецької міської ради, встановивши орендну плату в розмірі 12 % від нормативної грошової оцінки земельної ділянки на рік (підстава: клопотання АТ «Чернівціобленерго» від 22.12.2025 року зареєстрована за № 1020 (ЦНАП)).

4. Затвердити проект землеустрою щодо відведення земельної ділянки на умовах оренди гр. Демчука Михайлу Івановичу для іншого сільськогосподарського призначення, що розташована в с.Слобода-Комарівці, вул.Південна, 17, Чернівецького району Чернівецької області.

4.1. Передати Демчуку Михайлу Івановичу в оренду, терміном на 10 роки земельну ділянку з кадастровим номером 7324588300:01:004:0319, площею 0,5033 га для іншого сільськогосподарського призначення, що знаходяться в с. Слобода-Комарівці, вулиця Південна, 17, Чернівецького району, Чернівецької області, встановивши орендну плату в розмірі 12 % від нормативної грошової оцінки земельної ділянки на рік (підстава: заява Демчука М.І. від 12.12.2025 року зареєстрована за № 1009 (ЦНАП)).

5. Затвердити проект землеустрою щодо відведення земельної ділянки в оренду для сінокосіння і випасання худоби (код згідно КВЦЗП - 01.08) гр. Фалібога Алла Миколаївна, с.Банилів-Підгірний Сторожинецької міської ради, Чернівецького району Чернівецької області.

5.1. Передати Фалібозі Аллі Миколаївні в оренду, терміном на 7 роки земельну ділянку з кадастровим номером 7324580500:02:002:0125, площею 0,6500 га для сінокосіння та випасання худоби, що знаходяться в с. Банилів-Підгірний, Чернівецького району, Чернівецької області,

| | | | |
|--|---|--|---|
| | <p>встановивши оренду плату в розмірі <u>12</u> % від нормативної грошової оцінки земельної ділянки на рік (підстава: заява Фалібоги А.М. від 19.12.2025 року зареєстрована за № 1016 (ЦНАП)).</p> <p>6. Затвердити проект землеустрою щодо відведення земельної ділянки в оренду для городництва (код згідно КВЦЗП - 01.07) гр. Угренок Марії Вікторівні, с.Банилів-Підгірний, Чернівецького району Чернівецької області.</p> <p>6.1. Передати Угренок Марії Вікторівні в оренду, терміном на <u>10</u> роки земельну ділянку з кадастровим номером 7324580500:03:005:0188, площею 0,2700 га для городництва, що знаходяться в с. Банилів-Підгірний, Чернівецького району, Чернівецької області, встановивши оренду плату в розмірі <u>12</u> % від нормативної грошової оцінки земельної ділянки на рік (підстава: заява Угренок М.В. від 19.01.2026 року зареєстрована за № 27 (ЦНАП)).</p> <p>7. Затвердити проект землеустрою щодо відведення земельної ділянки на умовах оренди гр.Біньовській Олії Дмитрівні для сінокошення і випасання худоби в с.Комарівці, Чернівецького району Чернівецької області.</p> <p>7.1. Передати Біньовській Олії Дмитрівні в оренду, терміном на <u>10</u> роки земельну ділянку з кадастровим номером 7324585000:02:003:0295, площею 0,4000 га для сінокошення та випасання худоби, що знаходяться в с. Комарівці, Чернівецького району, Чернівецької області, встановивши оренду плату в розмірі <u>12</u> % від нормативної грошової оцінки земельної ділянки на рік (підстава: заява Біньовської Ю.Д. від 02.02.2026 року зареєстрована за № 51 (ЦНАП)).</p> <p>8. Затвердити проект землеустрою щодо відведення земельної ділянки на умовах оренди для іншого сільськогосподарського призначення (код згідно КВЦЗП - 01.13) гр.Палагнюк Михайло Дмитрович с.Дібрівка, вул.Молодіжна, 20а Сторожинецької міської ради, Чернівецького району Чернівецької області.</p> <p>8.1. Передати Палагнюку Михайлу Дмитровичу в оренду, терміном на <u>10</u> роки земельну ділянку з кадастровим номером 7324589500:01:002:0334, площею 0,0665 га для іншого сільськогосподарського призначення, що знаходяться в с. Дібрівка, вулиця Молодіжна, 20А, Чернівецького району, Чернівецької області, встановивши оренду плату в розмірі <u>12</u> % від нормативної грошової оцінки земельної ділянки на рік (підстава: заява Палагнюка М.Д. від 30.01.2026 року зареєстрована за № 49 (ЦНАП)).</p> | <p>14 Про зарахування заявників до списку бажаних отримати земельні ділянки для будівництва і обслуговування житлового будівель і споруд (присадибна ділянка)</p> <p>15 Про зарахування заявника до списку бажаних отримати земельні ділянки для</p> | <p>Підтримати запропонований проект рішення <u>5</u></p> <p>За <u>5</u></p> <p>Проти _____</p> <p>Утримався _____</p> <p>Пропозиції: _____</p> <p>Підтримати запропонований проект рішення <u>5</u></p> <p>За _____</p> |
|--|---|--|---|

| | | |
|--|--|--|
| <p>будівництва індивідуальних гаражів</p> | <p>16 Про зарахування заявників до списку бажаючих отримати земельні ділянки для індивідуального садівництва</p> <p>1. Зарахувати до списку осіб, які бажають отримати земельні ділянки для індивідуального садівництва на території Сторожинської міської ради наступних громадян: - Гарагу Миколу Ілліча (посвідчення серія А № 293627 від 28.03.2025 року); - Чернівецького Дмитра Ярославовича (посвідчення серії УБД № 612971 від 04.09.2023 року); - Катеринюка Василя Степановича (посвідчення серії УБД № 271922 від 29.09.2023 року); - Ясеновського Олександра Георгійовича (посвідчення серії УБД № 526440 від 21.09.2023 року); - Мельничука Андрія Ілліча (посвідчення серії УБД №524947 від 08.09.2023 року); - Баланюка Володимира Васильовича (посвідчення серії УБД №498841 від 23.01.2024 року).</p> | <p>Проти _____ Утримався _____ Пропозиції: _____</p> <p>Підтримати запропонований проєкт рішення За <u>5</u> Проти _____ Утримався _____ Пропозиції: _____</p> |
| <p>17 Про затвердження звіту про експертну грошову оцінку земельної ділянки несільськогосподарського призначення площею 0,5617 га по вул. Чернівецькій в м. Сторожинці Чернівецького району Чернівецької області, яка надається у власність шляхом земельної аукціону для будівництва та обслуговування будівель торгівлі (код. 03.07) (кадастровий номер 7324510100:02:001:0794).</p> <p>2.Продати у власність земельну ділянку площею 0,5617 га, що розташована по вул. Чернівецькій в м. Сторожинці Чернівецької області (кадастровий номер: 7324510100:02:001:0794), категорія земель: землі житлової та громадської забудови (КВЦПЗ 03.07) на конкурентних засадах (на земельних торгах у формі електронного аукціону), детальна інформація про яку додається (додаток І).</p> <p>3.Встановити стартову ціну продажу земельної ділянки, зазначеної в п.2 цього рішення, що підлягає продажу на конкурентних засадах (на земельних торгах у формі електронного аукціону) із розмірі 2 370 318 (два мільйони триста сімдесят тисяч триста вісімнадцять гривень 00 копійок) без ПДВ.</p> <p>4. Мінімальний крок торгів у розмірі 1,00% від стартової ціни лоту.</p> <p>5. Розмір реєстраційного внеску за лотом встановлюється у розмірі 0,1 мінімальної заробітної плати визначеної законом про Державний бюджет України на 1 січня року, в якому оприлюднюється оголошення про проведення земельних торгів.</p> <p>6. Розмір гарантійного внеску 30% від стартової ціни продажу земельної ділянки, але не більше 2500 прожиткових мінімумів, встановлених для працездатних осіб законом про Державний бюджет України на 1 січня року, в якому оприлюднюється оголошення про проведення земельних торгів.</p> <p>7. Обмеження у здійсненні господарської діяльності у користуванні земельною ділянкою в межах охоронних зон (при наявності охоронних зон): - Відомості про ділянки надр, надані у користування відповідно до спеціальних дозволів реєстраційний номер спеціального дозволу на користування надрами: 4366. Дата видачі спеціального дозволу на користування надрами: 14.05.2013.</p> <p>8. Відшкодування переможцем аукціону суми витрат на підготовку лоту у повному обсязі, зазначеного у додатку І до цього рішення (на виконання ч.24 статті 137 Земельного кодексу</p> | <p>Підтримати запропонований проєкт рішення За <u>5</u> Проти _____ Утримався _____ Пропозиції: _____</p> | |

Україні) сторони за договором, яка понесла витрати на такі роботи.

9. Торги провести у порядку визначеному статтями 135-139 Земельного кодексу України.
9.1. Особа, яка бажає взяти участь у земельних торгах, подає через особистий кабінет в електронній торговій системі:

а) заяву про участь у земельних торгах, підписану кваліфікованим електронним підписом;
б) для юридичної особи - копію витягу з Єдиного державного реєстру юридичних осіб, фізичних осіб - підприємців та громадських формувань або копію документа про реєстрацію у державі її місцезнаходження (витяг із торговельного, банківського або судового реєстру тощо), засвідчену згідно із законодавством держави його видачі, перекладену українською мовою (для юридичної особи - нерезидента), інформацію про державу, в якій зареєстровані або мають постійне місце проживання засновники (учасники) юридичної особи, у статутному (складеному) капіталі якої є частка іноземного капіталу, інформацію про кінцевого бенефіціарного власника.

Якщо особа не має кінцевого бенефіціарного власника, зазначається інформація про відсутність кінцевого бенефіціарного власника і про причину його відсутності;

для громадянина України, фізичної особи - підприємця - копію довідки про присвоєння реєстраційного номера облікової картки платника податків або копію паспорта (для фізичних осіб, які через свої релігійні переконання відмовилися від прийняття реєстраційного номера облікової картки платника податків та повідомили про це відповідний контролюючий орган і мають відмітку в паспорті);

для іноземних громадян та осіб без громадянства - інформацію про прізвище, власне ім'я та по батькові (за наявності), громадянство (підданство) іншої держави, постійне місце проживання в державі, громадянином (підданим) якої є особа, копію документа, що посвідчує особу.

Копії зазначених документів засвідчуються кваліфікованим електронним підписом особи, яка бажає взяти участь у торгах;

в) документи, що підтверджують сплату реєстраційного та гарантійного внесків (копії розрахункових документів, виписки з рахунків), а в разі проведення земельних торгів з продажу земельних ділянок сільськогосподарського призначення - документи, що підтверджують сплату таких платежів з рахунку особи, яка бажає взяти участь у торгах, відкритого в українському або іноземному банку (крім банків держав, внесених FATF до списку держав, що не співпрацюють у сфері протидії відмиванню доходів, одержаних злочинним шляхом).

Представник фізичної чи юридичної особи також розміщує документи, що підтверджують його право діяти від імені учасника торгів.

10. Дату проведення земельних торгів у формі електронного аукціону визначити оператору електронного майданчика, підключеного до електронної торгової системи у межах термінів, визначених статтею 137 Земельного кодексу України.

11. Уповноважити міського голову Матейчука І.Г., на період відсутності (відпустки, відрядження, тимчасової непрацездатності) уповноважити секретаря міської ради Бойчука Д.О., від імені Організатора, підписати протокол про результати земельних торгів, договір купівлі-продажу земельної ділянки, яка виставляється на земельні торги та інші документи з питань проведення земельних торгів у формі електронного аукціону.

| | | | |
|----|---|--|---|
| 18 | Про затвердження звіту про експертну грошову оцінку земельної ділянки та її продаж | <p>12. Затвердити проект договору купівлі-продажу земельної ділянки, згідно з додатком 2.</p> <p>1. Затвердити Звіт про експертну грошову оцінку вартості земельної ділянки несільськогосподарського призначення площею 0,0177 га по вул. Чернівецькій, буд. 82В в м. Сторожинець, Чернівецького району, Чернівецької області, яка надається у власність шляхом викупу Тікану Петру Івановичу для будівництва та обслуговування будівель торгівлі, (код 03.07) (кадастровий номер 7324510100:02:001:0352). (звіт додається).</p> <p>2. Продати Тікану Петру Івановичу земельну ділянку з кадастровим номером 7324510100:02:001:0352, площею 0,0177 га для будівництва та обслуговування будівель торгівлі, (код 03.07) за адресою: м. Сторожинець, вул. Чернівецька, 82В, встановивши ціну продажу в розмірі 89500 (вісімдесят дев'ять тисяч п'ятсот) гривень.</p> <p>3. Ураховуванням вже сплаченого авансового внеску в розмірі 10000 (десять тисяч) гривень, оплаті підлягає сума у розмірі 79500 (сімдесят дев'ять тисяч п'ятсот) гривень, яка повинна бути сплачена на розрахунковий рахунок міської ради до <u>01.04.26</u> року.</p> <p>3. Уповноважити міського голову Матейчука І.Г., а на період відсутності (відпустки, відраження, тимчасової непрацездатності) уповноважити секретаря міської ради Бойчука Д.О., на підписання договору купівлі-продажу земельної ділянки зазначеної в пункті 2 цього рішення.</p> | <p>Підтримати запропонований проект рішення</p> <p>За <u>5</u></p> <p>Проти _____</p> <p>Утримався _____</p> <p>Пропозиції: _____</p> |
| 19 | Про затвердження технічних документів із землеустрою щодо інвентаризації земель Сторожинецької міської ради | <p>1. Затвердити технічну документацію із землеустрою щодо інвентаризації земель рекреаційного призначення комунальної власності Сторожинецька міська рада Чернівецького району, Чернівецької області в селі Банилів-Підгірний, вулиця Дунавецька Чернівецького району Чернівецької області (земельна ділянка з кадастровим номером 7324580500:03:004:0274, площею 3,8311 га земельні ділянки загального користування відведені під місяця поховання).</p> <p>2. Затвердити технічну документацію із землеустрою щодо інвентаризації земель рекреаційного призначення комунальної власності Сторожинецька міська рада Чернівецького району, Чернівецької області в селі Банилів-Підгірний, вулиця Головна Чернівецького району Чернівецької області (земельна ділянка з кадастровим номером 7324580500:03:004:0277, площею 0,2332 га земельні ділянки загального користування відведені під місяця поховання).</p> <p>3. Затвердити технічну документацію із землеустрою щодо інвентаризації земель рекреаційного призначення комунальної власності Сторожинецька міська рада Чернівецького району, Чернівецької області в селі Банилів-Підгірний, вулиця Полянська Чернівецького району Чернівецької області (земельна ділянка з кадастровим номером 7324580500:01:001:0138, площею 0,5438 га земельні ділянки загального користування відведені під місяця поховання).</p> <p>4. Затвердити технічну документацію із землеустрою щодо інвентаризації земель рекреаційного призначення комунальної власності Сторожинецька міська рада Чернівецького району, Чернівецької області в селі Банилів-Підгірний, вулиця Полянська Чернівецького району Чернівецької області (земельна ділянка з кадастровим номером 7324580500:01:001:0139, площею 0,6367 га земельні ділянки загального користування відведені під місяця поховання).</p> <p>5. Затвердити технічну документацію із землеустрою щодо інвентаризації земель рекреаційного призначення комунальної власності Сторожинецька міська рада Чернівецького району, Чернівецької області в селі Банилів-Підгірний, урочище Крилятник Чернівецького району Чернівецької області (земельна ділянка з кадастровим номером 7324580500:03:005:0165,</p> | <p>Підтримати запропонований проект рішення</p> <p>За <u>5</u></p> <p>Проти _____</p> <p>Утримався _____</p> <p>Пропозиції: _____</p> |

площею 0,5898 га земельні ділянки загального користування відведені під місця поховання).

6. Затвердити технічну документацію із землеустрою щодо інвентаризації земель рекреаційного призначення комунальної власності Сторожиницька міська рада Чернівецького району, Чернівецької області в селі Банилів-Підгірний, урочище Лавренка Чернівецького району Чернівецької області (земельна ділянка з кадастровим номером 7324580500:02:003:0230, площею 0,2793га земельні ділянки загального користування відведені під місця поховання).

7. Затвердити технічну документацію із землеустрою щодо інвентаризації земель рекреаційного призначення комунальної власності Сторожиницька міська рада Чернівецького району, Чернівецької області в селі Банилів-Підгірний, вулиця Головна Чернівецького району Чернівецької області (земельна ділянка з кадастровим номером 7324580500:04:001:0033, площею 0,3255 га земельні ділянки загального користування відведені під місця поховання).

8. Затвердити технічну документацію із землеустрою щодо інвентаризації земель рекреаційного призначення комунальної власності Сторожиницька міська рада Чернівецького району, Чернівецької області в селі Банилів-Підгірний, урочище Страда Чернівецького району Чернівецької області (земельна ділянка з кадастровим номером 7324580500:01:002:0372, площею 0,3018 га земельні ділянки загального користування відведені під місця поховання).

9. Затвердити технічну документацію із землеустрою щодо інвентаризації земель рекреаційного призначення комунальної власності Сторожиницька міська рада Чернівецького району, Чернівецької області в селі Банилів-Підгірний, вулиця Кобилянської О. Чернівецького району Чернівецької області (земельна ділянка з кадастровим номером 7324580500:03:001:0376, площею 0,2665 га земельні ділянки загального користування відведені під місця поховання).

10. Затвердити технічну документацію із землеустрою щодо інвентаризації земель рекреаційного призначення комунальної власності Сторожиницька міська рада Чернівецького району, Чернівецької області в селі Банилів-Підгірний, вулиця Солонечка Чернівецького району Чернівецької області (земельна ділянка з кадастровим номером 7324580500:02:003:0231, площею 0,2847 га земельні ділянки загального користування відведені під місця поховання).

11. Затвердити технічну документацію із землеустрою щодо інвентаризації земель рекреаційного призначення комунальної власності Сторожиницька міська рада Чернівецького району, Чернівецької області в селі Ропча, вулиця Польова Чернівецького району Чернівецької області (земельна ділянка з кадастровим номером 7324588000:02:002:0439, площею 2,4124 га земельні ділянки загального користування відведені під місця поховання).

12. Затвердити технічну документацію із землеустрою щодо інвентаризації земель рекреаційного призначення комунальної власності Сторожиницька міська рада Чернівецького району, Чернівецької області в селі Зруб-Комарівський, вулиця Тисівська Чернівецького району Чернівецької області (земельна ділянка з кадастровим номером 7324583200:03:002:0637, площею 0,5190 га земельні ділянки загального користування відведені під місця поховання).

13. Затвердити технічну документацію із землеустрою щодо інвентаризації земель рекреаційного призначення комунальної власності Сторожиницька міська рада Чернівецького району, Чернівецької області в селі Зруб-Комарівський, вулиця Шевченка Чернівецького району Чернівецької області (земельна ділянка з кадастровим номером 7324583200:03:002:0640, площею

площею 0,8919 га земельні ділянки загального користування відведені під місця поховання).

22. Затвердити технічну документацію із землеустрою щодо інвентаризації земель рекреаційного призначення комунальної власності Сторожинецька міська рада Чернівецького району, Чернівецької області в селі Панка, вулиця Воробкевича Чернівецького району Чернівецької області (земельна ділянка з кадастровим номером 7324584500:02:001:0744, площею 1,9028 га земельні ділянки загального користування відведені під місця поховання).

23. Затвердити технічну документацію із землеустрою щодо інвентаризації земель рекреаційного призначення комунальної власності Сторожинецька міська рада Чернівецького району, Чернівецької області в селі Панка, вулиця Царинська Чернівецького району Чернівецької області (земельна ділянка з кадастровим номером 7324584500:02:001:0740, площею 0,3607 га, земельні ділянки загального користування відведені під місця поховання).

24. Затвердити технічну документацію із землеустрою щодо інвентаризації земель рекреаційного призначення комунальної власності Сторожинецька міська рада Чернівецького району, Чернівецької області в селі Давидівка, вулиця Кобилянської Чернівецького району Чернівецької області (земельна ділянка з кадастровим номером 7324583000:02:001:0042, площею 0,8015 га земельні ділянки загального користування відведені під місця поховання).

25. Затвердити технічну документацію із землеустрою щодо інвентаризації земель рекреаційного призначення комунальної власності Сторожинецька міська рада Чернівецького району, Чернівецької області в селі Давидівка, вулиця Мічуріна Чернівецького району Чернівецької області (земельна ділянка з кадастровим номером 7324583000:01:002:0145, площею 0,3475 га земельні ділянки загального користування відведені під місця поховання).


26. Затвердити технічну документацію із землеустрою щодо інвентаризації земель рекреаційного призначення комунальної власності Сторожинецька міська рада Чернівецького району, Чернівецької області в селі Давидівка, вулиця Лісова Чернівецького району Чернівецької області (земельна ділянка з кадастровим номером 7324583000:01:004:0088, площею 0,2991 га земельні ділянки загального користування відведені під місця поховання).

27. Затвердити технічну документацію із землеустрою щодо інвентаризації земель рекреаційного призначення комунальної власності Сторожинецька міська рада Чернівецького району, Чернівецької області в селі Давидівка, вулиця Мічуріна Чернівецького району Чернівецької області (земельна ділянка з кадастровим номером 7324583000:01:002:0146, площею 0,6176 га земельні ділянки загального користування відведені під місця поховання).

28. Затвердити технічну документацію із землеустрою щодо інвентаризації земель рекреаційного призначення комунальної власності Сторожинецька міська рада Чернівецького району, Чернівецької області в селі Давидівка, вулиця Банілівська Чернівецького району Чернівецької області (земельна ділянка з кадастровим номером 7324583000:01:005:0065, площею 0,3077 га земельні ділянки загального користування відведені під місця поховання).

29. Затвердити технічну документацію із землеустрою щодо інвентаризації земель рекреаційного призначення комунальної власності Сторожинецька міська рада Чернівецького району, Чернівецької області в селі Давидівка, вулиця Молодіжна Чернівецького району Чернівецької області (земельна ділянка з кадастровим номером 7324583000:02:003:0150, площею

| | | | |
|----|---|--|--|
| 20 | Про розгляд заяви щодо припинення користування землею | <p>0,3148 га земельні ділянки загального користування відведені під місяця поховання).</p> <p>38. Затвердити технічну документацію із землеустрою щодо інвентаризації земель рекреаційного призначення комунальної власності Сторожинецька міська рада Чернівецького району, Чернівецької області в селі Косованка, вулиця Бурдівська Чернівецького району Чернівецької області (земельна ділянка з кадастровим номером 7324589500:01:001:0115, площею 0,4879 га земельні ділянки загального користування відведені під місяця поховання).</p> <p>39. Затвердити технічну документацію із землеустрою щодо інвентаризації земель рекреаційного призначення комунальної власності Сторожинецька міська рада Чернівецького району, Чернівецької області в селі Дібрівка, вулиця Івана Вайпана Чернівецького району Чернівецької області (земельна ділянка з кадастровим номером 7324589500:01:002:0222, площею 1,0021 га земельні ділянки загального користування відведені під місяця поховання).</p> <p>40. Затвердити технічну документацію із землеустрою щодо інвентаризації земель рекреаційного призначення комунальної власності Сторожинецька міська рада Чернівецького району, Чернівецької області в селі Нова Жадова, вулиця Станівська Чернівецького району Чернівецької області (земельна ділянка з кадастровим номером 7324589500:03:002:0101, площею 0,2968 га земельні ділянки загального користування відведені під місяця поховання).</p> <p>41. Затвердити технічну документацію із землеустрою щодо інвентаризації земель рекреаційного призначення комунальної власності Сторожинецька міська рада Чернівецького району, Чернівецької області в селі Комарівці Чернівецького району Чернівецької області (земельна ділянка з кадастровим номером 7324585000:02:003:0294, площею 2,1091 га земельні ділянки загального користування відведені під місяця поховання).</p> <p>42. Затвердити технічну документацію із землеустрою щодо інвентаризації земельної ділянки комунальної власності землі запасу Сторожинецька міська рада Чернівецького району, Чернівецької області с.Стара Жадова, Сторожинецької міської ради Чернівецького району Чернівецької області (земельна ділянка з кадастровим номером 7324589500:04:008:0100, площею 1,9681 га землі запасу).</p> <p>43. Затвердити технічну документацію із землеустрою щодо проведення інвентаризації земель Сторожинецької міської ради 03.15 – Для будівництва та обслуговування інших будівель громадської забудови (обслуговування гаража) в с.Комарівці, вул.Слободська, 16/8, Чернівецького району, Чернівецької області (земельна ділянка з кадастровим номером 7324585000:02:002:0210, площею 0,0331 га для будівництва та обслуговування інших будівель громадської забудови).</p> | <p>Підтримати проєкт запропонований проєкт рішення</p> <p>За <u>5</u></p> <p>Проти _____</p> <p>Утримався _____</p> <p>Пролозіції: _____</p> <p>1 Припинити користування землею, площею 0,10 га для городництва, яка перебуває в користуванні Гораша Георгія Дмитровича, розташована в м. Сторожинець по вулиці Вашківській.</p> <p>2. Припинити користування землею, площею 0,30 га для сінокосіння та випасання худоби, яка перебуває в користуванні Кудельницької Георгіни Іванівни, розташована в с. Нові Бросківці по вул.Незалежній.</p> <p>3. Припинити користування землею, площею 0,40 га для сінокосіння та випасання худоби, яка перебуває в користуванні Маниліч Павліни Іванівни, розташована в с. Нові Бросківці по вул.Травневій.</p> |
|----|---|--|--|



| | | | |
|----|--|---|---|
| 21 | <p>Про внесення змін до рішень Сторожинської міської ради</p> <p><i>П. П. Власенко у складі міської ради</i></p> <p><i>Окремий проєкт рішення 530</i></p> | <p>1. Внести зміни до пунктів 4.1., 5.1., 6.1., 7.1., 8.1., та 9.1. рішення LIV позачергової сесії VIII скликання Сторожинської міської ради 19.12.2025 року № 371-54/2025 «Про розгляд заяв про затвердження проєктів землеустрою щодо відведення земельних ділянок та передачу їх в оренду» замінивши цифри з «3,00%» на «1,00%».</p> <p>2. Внести зміни до рішення LI позачергової сесії VIII скликання Сторожинської міської ради 19.09.2025 року № 258-51/2025 «Про надання згоди на обмін земельними ділянками» виклавши п.1 рішення в новій редакції:</p> <p>«Надати згоду на обмін земельної ділянки комунальної власності з кадастровим номером 7324510100:01:001:0742 площею 0,20 га з цільовим призначенням для будівництва та обслуговування житлового будинку, господарських будівель і споруд в м.Сторожинці по вул. Видинівського на земельну ділянку приватної власності з кадастровим номером 7324510100:01:003:0531 площею 0,1843 га для ведення особистого селянського господарства в м.Сторожинці по вул. Полтавській, яка належить Косташеку Дмитру Антоновичу, без доплати Косташеком Д.А. за земельну ділянку з кадастровим номером 7324510100:01:001:0742, площею 0,20 га для будівництва та обслуговування житлового будинку, господарських будівель і споруд, що перебуває у власності Сторожинської міської ради.»</p> | <p>Підтримати запропонований проєкт рішення</p> <p>За _____</p> <p>Проти _____</p> <p>Утримався _____</p> <p>Пропозиції: _____</p> <p><i>П2-3а-5.</i></p> |
| 22 | <p>Про поновлення дії договору оренди землі</p> | <p>1. Поновити з АТ «Чернівціобленерго» (код ЄДРПОУ: 00130760) на новий строк договір оренди землі № 5/57-19-ДО від 31.01.2019 року (земельна ділянка з кадастровим номером 7324510100:03:001:0186, площею 0,0036 га та цільовим призначенням - для розміщення, будівництва, експлуатації та обслуговування будівель і споруд об'єктів передачі електричної енергії, яка розташована за межами населеного пункту м. Сторожинці) на тих самих умовах на той же строк (підстава: клопотання АТ «Чернівціобленерго», зареєстроване за № 102/01-15 від 13.01.2026 р. (ЦНАП)).</p> | <p>Підтримати запропонований проєкт рішення</p> <p>За <i>5.</i></p> <p>Проти _____</p> <p>Утримався _____</p> <p>Пропозиції: _____</p> |
| 23 | <p>Про внесення змін до рішення № 283-43/2024 від 11.10.2024 року «Про включення земельної ділянки до переліку земельних ділянок, права на які виставляються на земельні торги окремими лотами та затвердження умов проведення земельних торгів у формі електронного аукціону по передачі в оренду земельної ділянки водного фонду з кадастровим номером 7324581000:02:001:0074 площею 0,3221 га в комплексі з розташованим на ній водним об'єктом (ставка)»</p> | <p>1. Внести зміни в рішення № 283-43/2024 від 11.10.2024 року «Про включення земельної ділянки до переліку земельних ділянок, права на які виставляються на земельні торги окремими лотами та затвердження умов проведення земельних торгів у формі електронного аукціону по передачі в оренду земельної ділянки водного фонду з кадастровим номером 7324581000:02:001:0074 площею 0,3221 га в комплексі з розташованим на ній водним об'єктом (ставка)» виклавши додатки 1, 2 та 3 в новій редакції (додаються).</p> <p>2. Вважати таким, що втратило чинність рішення Сторожинської міської ради № 37-47/2025 від 07.02.2025 року «Про внесення змін до рішення № 283-43/2024 від 11.10.2024 року «Про включення земельної ділянки до переліку земельних ділянок, права на які виставляються на земельні торги окремими лотами та затвердження умов проведення земельних торгів у формі електронного аукціону по передачі в оренду земельної ділянки водного фонду з кадастровим номером 7324581000:02:001:0074 площею 0,3221 га в комплексі з розташованим на ній водним об'єктом (ставка)»</p> | <p><i>3а-5</i></p> |

плану території)

7324588000:02:005:0141, площею 0,4925 га, із цільовим призначенням «для ведення особистого селянського господарства», яка перебуває у власності Гімнчука Валентина Георгійовича (підстава: заява гр. Гімнчука В.Г. від 08.12.2025 № 991, Державний акт на право власності на земельну ділянку від 21.09.2012, серія ЯМ № 175961).

2. Надати дозвіл на розроблення містобудівної документації (детального плану території) «для будівництва та обслуговування житлового будинку, господарських будівель і споруд», в с. Ропча, на території, що включає земельну ділянку з кадастровим номером: 7324588000:01:002:0411, площею 0,1404 га, із цільовим призначенням «для ведення особистого селянського господарства», яка перебуває у власності Гуцуляка Василя Миколайовича (підстава: заява гр. Гуцуляка В.М. від 22.01.2026 № 36, Витяг з Державного реєстру речових прав на нерухоме майно від 15.01.2026 І № 460327620).


3. Надати дозвіл на розроблення містобудівної документації (детального плану території) «для будівництва та обслуговування житлового будинку, господарських будівель і споруд», в с. Ропча, на території, що включає земельну ділянку з кадастровим номером: 7324588000:01:003:0116, площею 0,6462 га, із цільовим призначенням «для ведення особистого селянського господарства», яка перебуває у власності Олара Василя Валеріановича (підстава: заява гр. Олара В.В. від 14.11.2025 № 919, Державний акт на право власності на земельну ділянку від 19.11.2012, серія ЯК № 190948).

4. Надати дозвіл на розроблення містобудівної документації (детального плану території) «для будівництва та обслуговування будівель торгівлі», в м. Сторожинь, на території, що включає земельну ділянку з кадастровим номером: 7324510100:03:005:9999, площею 0,4495 га, із цільовим призначенням «для ведення особистого селянського господарства», яка перебуває у власності Богатиря Павла Дмитровича (підстава: заява гр. Богатиря П.Д. від 15.12.2025 № 1012, Витяг з Державного реєстру речових прав на нерухоме майно від 11.12.2025 № 456096692).

5. Надати дозвіл на розроблення містобудівної документації (детального плану території) «для будівництва та обслуговування багатоквартирного житлового будинку», в м. Сторожинь, на території, що включає земельну ділянку з кадастровим номером: 7324510100:02:001:0734, площею 0,1515 га, із цільовим призначенням «для будівництва та обслуговування житлового будинку, господарських будівель і споруд», яка перебуває у власності Приказки Світлани Георгіївни (підстава: заява гр. Приказки С.Г. від 25.11.2025 № 940, Витяг з Державного реєстру речових прав на нерухоме майно від 15.10.2025 № 447872495).

6. Надати дозвіл на розроблення містобудівної документації (детального плану території) «для будівництва та обслуговування житлового будинку, господарських будівель і споруд», в с. Банилів-Підгірний, на території, що включає земельну ділянку з кадастровим номером: 7324580500:01:002:0512, площею 0,5801 га, із цільовим призначенням «для ведення товарного сільськогосподарського виробництва», яка перебуває у власності Червінської Роксолани Дмитрівни (підстава: заява гр. Червінської Р.Д. від 19.01.2026 № 26, Витяг з Державного реєстру речових прав на нерухоме майно від 05.09.2024 № 393725944).

7. Надати дозвіл на розроблення містобудівної документації (детального плану території) «для будівництва та обслуговування будівель торгівлі», в с. Банилів-Підгірний, на території, що

| | |
|---|--|
| <p>29</p> <p>Про розгляд заяв з приводу затвердження детальних планів територій</p> | <p>включає земельну ділянку з кадастровим номером: 7324580500:03:001:0258, площею 0,0632 га, із цільовим призначенням «для будівництва та обслуговування житлового будинку, господарських будівель і споруд», яка перебуває у власності Сметанюка Олександра Тодоровича (підстава: заява гр. Сметанюка О.Т. від 31.12.2025 № 1031, Витяг з Державного реєстру речових прав на нерухоме майно від 22.10.2021 № 280706034).</p> <p>8. Надати дозвіл на розроблення містобудівної документації (детального плану території) «для будівництва та обслуговування будівель торгівлі», в с. Бобівці, на території, що включає земельну ділянку з кадастровим номером: 7324581000:02:001:0394, площею 0,1027 га, із цільовим призначенням «для будівництва та обслуговування житлового будинку, господарських будівель і споруд», яка перебуває у власності Григорчука Михайла Октав'яновича (підстава: заява гр. Григорчука М.О. від 10.12.2025 № 1004, Витяг з Державного реєстру речових прав на нерухоме майно від 31.10.2025 № 450086111).</p> <p>9. Надати дозвіл на розроблення містобудівної документації (детального плану території) «для будівництва та обслуговування багатоквартирного житлового будинку», в м. Сторожиниць, на території, що включає земельну ділянку з кадастровим номером: 7324510100:02:001:0803, площею 0,1046 га, із цільовим призначенням «для будівництва та обслуговування будівель торгівлі», яка перебуває у власності Степанюк Світлани Миколаївни (підстава: заява гр. Степанюк С.М. від 04.02.2026 № 75, Витяг з Державного реєстру речових прав на нерухоме майно від 01.12.2025 № 454384624).</p> <p>10. Надати дозвіл на розроблення містобудівної документації (детального плану території) «для будівництва та обслуговування житлового будинку, господарських будівель і споруд», в с. Нові Бросківці, на території, що включає земельну ділянку з кадастровим номером: 7324587500:01:003:0098, площею 0,0927 га, із цільовим призначенням «для ведення особистого селянського господарства», яка перебуває у власності Іліки Романа Івановича (підстава: заява гр. Іліки Р.І. від 22.01.2026 № 37, Витяг з Державного реєстру речових прав на нерухоме майно від 28.12.2013 І № 15672643).</p> <p>11. Надати дозвіл на розроблення містобудівної документації (детального плану території) «для будівництва та обслуговування житлового будинку, господарських будівель і споруд», в с. Нові Бросківці, на території, що включає земельну ділянку з кадастровим номером: 7324587500:02:002:0061, площею 0,1955 га, із цільовим призначенням «для ведення особистого селянського господарства», яка перебуває у власності Іліки Романа Івановича (підстава: заява гр. Іліки Р.І. від 22.01.2026 № 38, Витяг з Державного реєстру речових прав на нерухоме майно від 28.12.2013 І № 15673448).</p> <p>1. Затвердити містобудівну документацію «Детальний план території для будівництва та обслуговування житлового будинку, господарських будівель і споруд в м. Сторожиниць, на території, що включає земельну ділянку з кадастровим номером: 7324510100:03:006:0185, площею 0,8782 га».</p> <p>2. Затвердити містобудівну документацію «Детальний план території для будівництва та обслуговування багатоквартирного житлового будинку з об'єктами торгово-розважальної інфраструктури в м. Сторожиниць, на території, що включає земельну ділянку з кадастровим номером: 7324510100:03:002:0060, площею 0,031 га».</p> |
| | <p>3а-5</p>  |

| | |
|--|---|
| <p>30</p> <p><i>стро розрешення генерат- ського зваження Рішення А.В. щодо вна- сення запису в реєстрі України</i></p> | <p>3. Затвердити містобудівну документацію «Детальний план території для будівництва та обслуговування будівель торгівлі в с. Ропча, на території, що включає земельну ділянку з кадастровим номером: 7324588000:01:003:0338, площею 0,15 га».</p> <p>4. Затвердити містобудівну документацію «Детальний план території для будівництва та обслуговування будівель торгівлі в с. Ропча, на території, що включає земельну ділянку з кадастровим номером: 7324588000:02:001:0205, площею 0,0999 га».</p> <p>5. Затвердити містобудівну документацію «Детальний план території для будівництва та обслуговування житлового будинку, господарських будівель і споруд в с. Ропча, на території, що включає земельну ділянку з кадастровим номером: 7324588000:02:002:0757, площею 0,6121 га».</p> <p>6. Затвердити містобудівну документацію «Детальний план території для будівництва та обслуговування житлового будинку, господарських будівель і споруд в с. Ропча, на території, що включає земельну ділянку з кадастровим номером: 7324588000:02:001:0075, площею 0,25 га».</p> <p>7. Затвердити містобудівну документацію «Детальний план території для будівництва та обслуговування житлового будинку, господарських будівель і споруд в м. Сторожинець, на території, що включає земельну ділянку з кадастровим номером: 7324510100:03:002:0005, площею 0,0070 га та для будівництва та обслуговування житлового будинку, господарських будівель і споруд в м. Сторожинець, на території, що включає земельну ділянку з кадастровим номером: 7324510100:03:002:0006, площею 0,1041 га».</p> <p>8. Затвердити містобудівну документацію «Детальний план території для будівництва та обслуговування житлового будинку, господарських будівель і споруд в с. Банилів-Підгірний, на території, що включає земельні ділянки з кадастровим номером: 7324580500:02:005:0022, площею 0,7069 га, кадастровим номером: 7324580500:03:005:0071, площею 0,6012 га та кадастровим номером: 7324580500:03:005:0072, площею 0,6012 га».</p> |
|--|---|

*За-3
Страница-1
Україна-1*

Голова постійної комісії Аліна ДІДИЧ

Секретар постійної комісії Павло БОГАТИР

Члени комісії: Юрій ТИНОК

Василь АНТОНЮК

Василь БОЙЧУК

Григорій СУМАРЮК

Іван ЛОСІК

Іван КРИВКО

Григорій
Маріян Никифоруک