

СТОРОЖИНЕЦЬКА МІСЬКА РАДА
ПРОТОКОЛ

засідання постійної комісії з питань регулювання земельних відносин, архітектури, будівництва та перспективного планування м.Сторожинець

від 04 квітня 2026 року

Голова комісії: Дігиря А.О.

Присутні члени комісії: Гемар З.О., Ананюк В.С., Кривенко І.М., Келебердяєв М.І.,
Саранець А.Р., Байчук В.О.

Відсутні члени комісії: _____

Присутні запрошені: Бенедиктук І.І., Скрипченко І.І., Ставський А.М., Байчук А.М., Келебердяєв М.В.,
Саранець І.І., Савченко І.І., Фасанюк І.І., Фасанюк М.О., Байчук В.О.

Доповідає: Гемар А.Р.

ПОРЯДОК ДЕННИЙ:

Проект рішення

№ п/п	Зміст питань що розглядаються	Проект рішення	Пропозиції та рекомендації комісії
1	Про зарахування заявників до списку бажаючих отримати земельні ділянки для будівництва і обслуговування житлового будинку, господарських будівель і споруд (присадибна ділянка) на території Сторожинської міської ради наступних громадян: - Демчука Сергія Олексійовича (посвідчення серії А № 063405 від 28.07.2023 року); - Тирона Василя Петровича (посвідчення серії УБД № 499337 від 23.04.2025 року); - Балджи Іоря Ігоровича (посвідчення серії УБД № 863664 від 20.03.2023 року); - Крупецькова Андрія Георгійовича (посвідчення серії А № 017876 від 25.07.2025 року); - Леонтія Петра Васильовича (посвідчення серії УБД № 271915 від 29.09.2023 року); - Ремара Валентина Володимировича (посвідчення серії УБД № 606090 від 11.07.2023 року); - Сенюка Олега Степановича (посвідчення серії А № 290545 від 12.05.2025 року); - Цапа Віктора Миколайовича (посвідчення серії УБД № 354238 від 06.05.2025 року); - Лутанюка Юрія Івановича (посвідчення серії УБД № 522096 від 29.06.2023 року).	1. Зарахувати до списку осіб, які бажають отримати земельні ділянки для будівництва і обслуговування житлового будинку, господарських будівель і споруд (присадибна ділянка) на території Сторожинської міської ради наступних громадян: - Демчука Сергія Олексійовича (посвідчення серії А № 063405 від 28.07.2023 року); - Тирона Василя Петровича (посвідчення серії УБД № 499337 від 23.04.2025 року); - Балджи Іоря Ігоровича (посвідчення серії УБД № 863664 від 20.03.2023 року); - Крупецькова Андрія Георгійовича (посвідчення серії А № 017876 від 25.07.2025 року); - Леонтія Петра Васильовича (посвідчення серії УБД № 271915 від 29.09.2023 року); - Ремара Валентина Володимировича (посвідчення серії УБД № 606090 від 11.07.2023 року); - Сенюка Олега Степановича (посвідчення серії А № 290545 від 12.05.2025 року); - Цапа Віктора Миколайовича (посвідчення серії УБД № 354238 від 06.05.2025 року); - Лутанюка Юрія Івановича (посвідчення серії УБД № 522096 від 29.06.2023 року).	Пропозиції та рекомендації комісії Підтримати запропонований проєкт рішення За <u>7</u> Проти _____ Утримався _____ Пропозиції: _____
2	Про зарахування заявників до списку бажаючих отримати земельні ділянки для індивідуального садівництва	1. Зарахувати до списку осіб, які бажають отримати земельні ділянки для індивідуального садівництва на території Сторожинської міської ради наступних громадян: - Демчука Сергія Олексійовича (посвідчення серії А № 063405 від 28.07.2023 року); - Тирона Василя Петровича (посвідчення серії УБД № 499337 від 23.04.2025 року); - Балджи Іоря Ігоровича (посвідчення серії УБД № 863664 від 20.03.2023 року); - Крупецькова Андрія Георгійовича (посвідчення серії А № 017876 від 25.07.2025 року); - Леонтія Петра Васильовича (посвідчення серії УБД № 271915 від 29.09.2023 року); - Ходана Іллю Миколайовича (посвідчення серії УБД № 804899 від 13.02.2024 року);	Підтримати запропонований проєкт рішення За <u>7</u> Проти _____ Утримався _____ Пропозиції: _____

	<p>- Сенюка Олега Степановича (посвідчення серії А № 290545 від 12.05.2025 року); - Цапа Віктора Миколайовича (посвідчення серії УБД № 354238 від 06.05.2025 року); - Лутанюка Юрія Івановича (посвідчення серії УБД № 522096 від 29.06.2023 року); - Чернісевича Віктора Сильвестровича (посвідчення серії УБД № 522075 від 29.06.2023 року).</p>	<p>Підтримати проєкт запропонований рішення <input checked="" type="checkbox"/> За <input type="checkbox"/> Проти <input type="checkbox"/> Утримався <input type="checkbox"/> Пропозиції:</p>
	<p>Зарахувати Трачук Людмилу Корнелівну (посвідчення серії А № 065148 від 09.07.2024 року) до списку осіб, які бажають отримати земельні ділянки для будівництва індивідуальних гаражів на території Сторожинської міської ради.</p>	<p>Підтримати проєкт запропонований рішення <input checked="" type="checkbox"/> За <input type="checkbox"/> Проти <input type="checkbox"/> Утримався <input type="checkbox"/> Пропозиції: <i>ураховано зауваження</i> <i>Хмельницького М.І.</i></p>
3	<p>Про зарахування заявника до списку бажуючих отримати земельні ділянки для будівництва індивідуальних гаражів</p>	<p>1. Затвердити технічну документацію із землеустрою щодо встановлення (відновлення) меж земельної ділянки в натурі (на місцевості) гр. Бакрив Микола Юрійович для будівництва і обслуговування житлового будинку, господарських будівель і споруд (присадибна ділянка) яка розташована село Косованка, вулиця Молодіжна, 25 Чернівецького району, Чернівецької області та передати гр. Бакриву Миколі Юрійовичу безоплатно у власність земельну ділянку з кадастровим номером 7324589500:02:003:0153, площею 0,2500 га, для будівництва і обслуговування житлового будинку, господарських будівель і споруд (присадибна ділянка), яка розташована за адресою: село Косованка, вулиця Молодіжна, 25, Чернівецького району, Чернівецької області (підстава: заява гр. Бакрива М.Ю., що зареєстрована 10.03.2026 року за № 127 (ЦНАП), інформація з Державного реєстру речових прав на нерухоме майно та Реєстру прав власності на нерухомого майно, Державного реєстру Іпотек, Єдиного реєстру заборон відчуження об'єктів нерухомого майна щодо об'єкта нерухомого майна від 12.03.2026 року № 467955222, реєстраційний номер об'єкта нерухомого майна: 3256169273060).</p>
4.	<p>Про розгляд заяв громадян з приводу затвердження технічних документів із землеустрою щодо встановлення (відновлення) меж земельних ділянок в натурі (на місцевості) та передачу їх безоплатно у власність</p>	<p>2. Затвердити технічну документацію із землеустрою щодо встановлення (відновлення) меж земельної ділянки в натурі (на місцевості) для будівництва і обслуговування житлового будинку, господарських будівель і споруд (присадибна ділянка) гр. Семенюк Леся Михайлівна м.Сторожинець, вул. Видинівського, 128В Сторожинської міської ради, Чернівецького району, Чернівецької області та передати гр. Семенюк Лесі Михайлівні безоплатно у власність земельну ділянку з кадастровим номером 7324510100:01:001:0744, площею 0,1000 га, для будівництва і обслуговування житлового будинку, господарських будівель і споруд (присадибна ділянка), яка розташована за адресою: м.Сторожинець, вулиця Видинівського, 128В, Чернівецького району, Чернівецької області (підстава: заява гр. Семенюк Л.М., що зареєстрована 05.02.2026 року за № 76 (ЦНАП), інформація з Державного реєстру речових прав на нерухоме майно та Реєстру прав власності на нерухомого майно, Державного реєстру Іпотек, Єдиного реєстру заборон відчуження об'єктів нерухомого майна щодо об'єкта нерухомого майна від 18.03.2026 року № 468626013, реєстраційний номер об'єкта нерухомого майна: 3272901573060).</p> <p>3. Затвердити технічну документацію із землеустрою щодо встановлення (відновлення) меж земельної ділянки в натурі (на місцевості) для будівництва і обслуговування житлового будинку, господарських будівель і споруд (присадибна ділянка) гр. Ротар Дмитро Георгійович м.Сторожинець, провул. Чернівецький 1-й, 24 Сторожинської міської ради, Чернівецького району, Чернівецької області та передати гр. Ротару Дмитру Георгійовичу безоплатно у власність</p>

*Власники внаслідок
 фактичного заводу.
 Старажениця
 Хмельницького М.І.
 Затвердження тех.
 док. у власність
 до П.27.*

земельну ділянку з кадастровим номером 7324510100:01:004:0503, площею 0,1000 га, для будівництва і обслуговування житлового будинку, господарських будівель і споруд (присадибна ділянка), яка розташована за адресою: м.Сторожинець, провулок Чернівецький 1-й, 24, Чернівецького району, Чернівецької області (підстава: заява гр. Ротара Д.Г., що зареєстрована 11.02.2026 року за № 80 (ЦНАП), інформація з Державного реєстру речових прав на нерухоме майно та Реєстру прав власності на нерухоме майно, Державного реєстру іпотек, Єдиного реєстру заборон відчуження об'єктів нерухомого майна щодо об'єкта нерухомого майна від 18.03.2026 року № 468627522, реєстраційний номер об'єкта нерухомого майна: 3232656773060).

4. Затвердити технічну документацію із землеустрою щодо встановлення (відновлення) меж земельної ділянки в натурі (на місцевості) для будівництва і обслуговування житлового будинку, господарських будівель і споруд (присадибна ділянка) гр. Івончак Михайло Іванович с.Давидівка, вул. Кобилянської, 162 Сторожинецької міської ради, Чернівецького району, Чернівецької області та передати гр. Івончаку Михайлу Івановичу безоплатно у власність земельну ділянку з кадастровим номером 7324583000:02:001:0043, площею 0,2500 га, для будівництва і обслуговування житлового будинку, господарських будівель і споруд (присадибна ділянка), яка розташована за адресою: с.Давидівка, вулиця Кобилянської, 162, Чернівецького району, Чернівецької області (підстава: заява гр. Івончака М.І., що зареєстрована 11.02.2026 року за № 78 (ЦНАП), інформація з Державного реєстру речових прав на нерухоме майно та Реєстру прав власності на нерухоме майно, Державного реєстру іпотек, Єдиного реєстру заборон відчуження об'єктів нерухомого майна щодо об'єкта нерухомого майна від 18.03.2026 року № 468632142, реєстраційний номер об'єкта нерухомого майна: 3274541273060).

5. Затвердити технічну документацію із землеустрою щодо встановлення (відновлення) меж земельної ділянки в натурі (на місцевості) для будівництва і обслуговування житлового будинку, господарських будівель і споруд (присадибна ділянка) гр. Смогоржевський Гліб Андрійович с.Слобода-Комарівці, вул. Південна, 31 Сторожинецької міської ради, Чернівецького району, Чернівецької області та передати гр. Смогоржевському Глібу Андрійовичу безоплатно у власність земельну ділянку з кадастровим номером 7324588300:01:002:0123, площею 0,2500 га, для будівництва і обслуговування житлового будинку, господарських будівель і споруд (присадибна ділянка), яка розташована за адресою: с.Слобода-Комарівці, вулиця Південна, 31, Чернівецького району, Чернівецької області (підстава: заява гр. Смогоржевського Г.А., що зареєстрована 19.02.2026 року за № 94 (ЦНАП), інформація з Державного реєстру речових прав на нерухоме майно та Реєстру прав власності на нерухоме майно, Державного реєстру іпотек, Єдиного реєстру заборон відчуження об'єктів нерухомого майна щодо об'єкта нерухомого майна від 18.03.2026 року № 468647674, реєстраційний номер об'єкта нерухомого майна: 3222827973060).

6. Затвердити технічну документацію із землеустрою щодо встановлення (відновлення) меж земельної ділянки в натурі (на місцевості) для будівництва і обслуговування житлового будинку, господарських будівель і споруд (присадибна ділянка) гр. Пуюл Мар'яна Сергіївна с.Стара Жадова, вул. Майданівська, 15 Сторожинецької міської ради, Чернівецького району, Чернівецької області та передати гр. Пуюл Мар'яні Сергіївні безоплатно у власність земельну

ділянку з кадастровим номером 7324589500:04:006:0013, площею 0,2500 га, для будівництва і обслуговування житлового будинку, господарських будівель і споруд (присадибна ділянка), яка розташована за адресою: с.Стара Жадова, вулиця Майданівська, 15, Чернівецького району, Чернівецької області (підстава: заява гр. Пуял М.С., що зареєстрована 20.02.2026 року за № 99 (ЦНАП), інформація з Державного реєстру речових прав на нерухоме майно та Реєстру прав власності на нерухоме майно, Державного реєстру іпотек, Єдиного реєстру заборон відчуження об'єктів нерухомого майна щодо об'єкта нерухомого майна від 18.03.2026 року № 468653398, реєстраційний номер об'єкта нерухомого майна: 3282286473060).

7. Затвердити технічну документацію із землеустрою щодо встановлення (відновлення) меж земельної ділянки в натурі (на місцевості) для будівництва і обслуговування житлового будинку, господарських будівель і споруд (присадибна ділянка) гр. Доскалюк Оксана Вікторівна, с.Стара Жадова, вул. Вишнева, 14 Сторожинської міської ради, Чернівецького району, Чернівецької області та передати гр. Доскалюк Оксані Вікторівні безоплатно у власність земельну ділянку з кадастровим номером 7324589500:04:002:0478, площею 0,2500 га, для будівництва і обслуговування житлового будинку, господарських будівель і споруд (присадибна ділянка), яка розташована за адресою: с.Стара Жадова, вулиця Вишнева, 14, Чернівецького району, Чернівецької області (підстава: заява гр. Доскалюк О.В., що зареєстрована 23.02.2026 року за № 101 (ЦНАП), інформація з Державного реєстру речових прав на нерухоме майно та Реєстру прав власності на нерухоме майно, Державного реєстру іпотек, Єдиного реєстру заборон відчуження об'єктів нерухомого майна щодо об'єкта нерухомого майна від 18.03.2026 року № 468661943, реєстраційний номер об'єкта нерухомого майна: 3241629173060).

8. Затвердити технічну документацію із землеустрою щодо встановлення (відновлення) меж земельної ділянки в натурі (на місцевості) гр. Антонок Марії Миколаївни 02.01 для будівництва і обслуговування житлового будинку, господарських будівель і споруд (присадибна ділянка) (02.01) вулиця Канівська, 74 в м.Сторожинець, Чернівецького району Чернівецької області та передати гр. Антонок Марії Миколаївні безоплатно у власність земельну ділянку з кадастровим номером 7324510100:04:003:0319, площею 0,1000 га, для будівництва і обслуговування житлового будинку, господарських будівель і споруд (присадибна ділянка), яка розташована за адресою: м.Сторожинець, вулиця Канівська, 74, Чернівецького району, Чернівецької області (підстава: заява гр. Антонок М.М., що зареєстрована 23.02.2026 року за № 102 (ЦНАП), інформація з Державного реєстру речових прав на нерухоме майно та Реєстру прав власності на нерухоме майно, Державного реєстру іпотек, Єдиного реєстру заборон відчуження об'єктів нерухомого майна щодо об'єкта нерухомого майна від 18.03.2026 року № 468668889, реєстраційний номер об'єкта нерухомого майна: 3163184073060).


9. Затвердити технічну документацію із землеустрою щодо встановлення (відновлення) меж земельної ділянки в натурі (на місцевості) гр. Юрчука Геннадія Васильовича 02.01 для будівництва і обслуговування житлового будинку, господарських будівель і споруд (присадибна ділянка) (02.01) вулиця Дніпровська, 8-В в м.Сторожинець, Чернівецької області та передати гр. Юрчуку Геннадію Васильовичу безоплатно у власність земельну ділянку з кадастровим номером 7324510100:03:004:0622, площею 0,0705 га, для будівництва і обслуговування житлового

будинку, господарських будівель і споруд (присадибна ділянка), яка розташована за адресою: м.Сторожинець, вулиця Дніпровська, 8-В, Чернівецького району, Чернівецької області (підстава: заява гр. Юрчука Г.В., що зареєстрована 24.02.2026 року за № 106 (ЦНАП), інформація з Державного реєстру речових прав на нерухоме майно та Реєстру прав власності на нерухоме майно, Державного реєстру Іпотек, Єдиного реєстру заборон відчуження об'єктів нерухомого майна щодо об'єкта нерухомого майна від 18.03.2026 року № 468682521, реєстраційний номер об'єкта нерухомого майна: 3245353473060).

10. Затвердити технічну документацію із землеустрою щодо встановлення (відновлення) меж земельної ділянки в натурі (на місцевості) для будівництва і обслуговування житлового будинку, господарських будівель і споруд (присадибна ділянка) гр. Кміт Іван Михайлович с.Комарівці, вул. Яремчука Н., 45 Сторожинецької міської ради, Чернівецького району, Чернівецької області та передати гр. Кміту Івану Михайловичу безоплатно у власність земельну ділянку з кадастровим номером 7324585000:02:005:0043, площею 0,2500 га, для будівництва і обслуговування житлового будинку, господарських будівель і споруд (присадибна ділянка), яка розташована за адресою: с.Комарівці, вулиця Н.Яремчука, 45, Чернівецького району, Чернівецької області (підстава: заява гр. Кміта І.М., що зареєстрована 27.02.2026 року за № 113 (ЦНАП), договір дарування будинкової серії АЕР №333447 від 07.03.2002 року зареєстрованого 11.03.2002 року за №12).

11. Затвердити технічну документацію із землеустрою щодо встановлення (відновлення) меж земельної ділянки в натурі (на місцевості) для будівництва і обслуговування житлового будинку, господарських будівель і споруд (присадибна ділянка) гр. Василюк Ілля Михайлович с.Стара Жадова, вул. Зелена, 10 Сторожинецької міської ради, Чернівецького району, Чернівецької області та передати гр. Василюку Іллі Михайловичу безоплатно у власність земельну ділянку з кадастровим номером 7324589500:04:006:0215, площею 0,2500 га, для будівництва і обслуговування житлового будинку, господарських будівель і споруд (присадибна ділянка), яка розташована за адресою: с.Стара Жадова, вулиця Зелена, 10, Чернівецького району, Чернівецької області (підстава: заява гр. Василюка І.М., що зареєстрована 02.03.2026 року за № 114 (ЦНАП), інформація з Державного реєстру речових прав на нерухоме майно та Реєстру прав власності на нерухоме майно, Державного реєстру Іпотек, Єдиного реєстру заборон відчуження об'єктів нерухомого майна щодо об'єкта нерухомого майна від 18.03.2026 року № 468697802, реєстраційний номер об'єкта нерухомого майна: 3108697973060).

12. Затвердити технічну документацію із землеустрою щодо встановлення (відновлення) меж земельної ділянки в натурі (на місцевості) гр. Савчук Микола Дмитрович для будівництва і обслуговування житлового будинку, господарських будівель і споруд (присадибна ділянка) яка розташована село Дібрівка, вулиця Шкільна, 28, Чернівецького району Чернівецької області та передати гр. Савчуку Миколі Дмитровичу безоплатно у власність земельну ділянку з кадастровим номером 7324589500:01:002:0358, площею 0,2247 га, для будівництва і обслуговування житлового будинку, господарських будівель і споруд (присадибна ділянка), яка розташована за адресою: село Дібрівка, вулиця Шкільна, Чернівецького району, Чернівецької області (підстава: заява гр. Савчука М.Д., що зареєстрована 03.03.2026 року за № 118 (ЦНАП), інформація з



Державного реєстру речових прав на нерухоме майно та Реєстру прав власності на нерухоме майно, Державного реєстру Іпотек, Єдиного реєстру заборон відчуження об'єктів нерухомого майна щодо об'єкта нерухомого майна від 18.03.2026 року № 468704243, реєстраційний номер об'єкта нерухомого майна: 326367873060).

13. Затвердити технічну документацію із землеустрою щодо встановлення (відновлення) меж земельної ділянки в натурі (на місцевості) для будівництва і обслуговування житлового будинку, господарських будівель і споруд (присадибна ділянка) гр. Іліка Андрій Михайлович с.Нові Бросківці, вул. Панська, 26А Сторожинецької міської ради, Чернівецького району, Чернівецької області та передати гр. Іліці Андрію Михайловичу безоплатно у власність земельну ділянку з кадастровим номером 7324587500-01:005:1449, площею 0,2500 га, для будівництва і обслуговування житлового будинку, господарських будівель і споруд (присадибна ділянка), яка розташована за адресою: с.Нові Бросківці, вулиця Панська, 26А, Чернівецького району, Чернівецької області (підстава: заява гр. Іліки А.М., що зареєстрована 13.03.2026 року за № 134 (ЦНАП), інформація з Державного реєстру речових прав на нерухоме майно та Реєстру прав власності на нерухоме майно, Державного реєстру Іпотек, Єдиного реєстру заборон відчуження об'єктів нерухомого майна щодо об'єкта нерухомого майна від 18.03.2026 року № 468742599, реєстраційний номер об'єкта нерухомого майна: 3101381573060).

14. Затвердити технічну документацію із землеустрою щодо встановлення (відновлення) меж земельної ділянки в натурі (на місцевості) для будівництва і обслуговування житлового будинку, господарських будівель і споруд (присадибна ділянка) гр. Кравець Яна Валеріївна с.Стара Жадова, вул. Набережна, 7 Сторожинецької міської ради, Чернівецького району, Чернівецької області та передати гр. Кравець Яні Валеріївні безоплатно у власність земельну ділянку з кадастровим номером 7324589500-04:006:0223, площею 0,2500 га, для будівництва і обслуговування житлового будинку, господарських будівель і споруд (присадибна ділянка), яка розташована за адресою: с.Стара Жадова, вулиця Набережна, 7, Чернівецького району, Чернівецької області (підстава: заява гр. Кравець Я.В., що зареєстрована 01.03.2026 року за № 130 (ЦНАП), інформація з Державного реєстру речових прав на нерухоме майно та Реєстру прав власності на нерухоме майно, Державного реєстру Іпотек, Єдиного реєстру заборон відчуження об'єктів нерухомого майна щодо об'єкта нерухомого майна від 18.03.2026 року № 468749108, реєстраційний номер об'єкта нерухомого майна: 3298119273060).

15. Затвердити технічну документацію із землеустрою щодо встановлення (відновлення) меж земельної ділянки в натурі (на місцевості) гр. Лупан Світлані Юріївні для будівництва і обслуговування житлового будинку, господарських будівель і споруд (присадибна ділянка) яка розташована село Косованка, вулиця Молодіжна, 2 Чернівецького району, Чернівецької області та передати гр. Лупан Світлані Юріївні безоплатно у власність земельну ділянку з кадастровим номером 7324589500-02:003:0154, площею 0,2500 га, для будівництва і обслуговування житлового будинку, господарських будівель і споруд (присадибна ділянка), яка розташована за адресою: с.Косованка, вулиця Молодіжна, 2, Чернівецького району, Чернівецької області (підстава: заява гр. Лупан С.Ю., що зареєстрована 16.03.2026 року за № 139 (ЦНАП), інформація з Державного реєстру речових прав на нерухоме майно та Реєстру прав власності на нерухоме

майно, Державного реєстру Іпотек, Єдиного реєстру заборон відчуження об'єктів нерухомого майна щодо об'єкта нерухомого майна від 19.03.2026 року № 468843636, реєстраційний номер об'єкта нерухомого майна: 3263594573060).

16. Затвердити технічну документацію із землеустрою щодо встановлення (відновлення) меж земельної ділянки в натурі (на місцевості) для будівництва індивідуальних гаражів гр. Воробець Вержіна Іванівна м.Сторожинець, провул.Соборний, 3Д/7 Сторожинецької міської ради Чернівецького району, Чернівецької області та передати гр. Воробець Вержіні Іванівні безоплатно у власність земельну ділянку з кадастровим номером 7324510100:01:005:0728, площею 0,0031 га, для будівництва індивідуальних гаражів, яка розташована за адресою: м.Сторожинець, провулок Соборний, 3Д/7, Чернівецького району, Чернівецької області (підстава: заява гр. Воробець В.І., що зареєстрована 02.03.2026 року за № 115 (ЦНАП), інформація з Державного реєстру речових прав на нерухоме майно та Реєстру прав власності на нерухоме майно, Державного реєстру Іпотек, Єдиного реєстру заборон відчуження об'єктів нерухомого майна щодо об'єкта нерухомого майна від 19.03.2026 року № 468850577, реєстраційний номер об'єкта нерухомого майна: 1482891973245).

17. Затвердити технічну документацію із землеустрою щодо встановлення (відновлення) меж земельної ділянки в натурі (на місцевості) для будівництва індивідуальних гаражів гр. Трачук Андрій Васильович с.Стара Жадова, вул. Головна, 6Ю Сторожинецької міської ради Чернівецького району, Чернівецької області та передати гр. Трачуку Андрію Васильовичу безоплатно у власність земельну ділянку з кадастровим номером 7324589500:04:001:0253, площею 0,0099 га, для будівництва індивідуальних гаражів, яка розташована за адресою: с.Стара Жадова, вулиця Головна, 6Ю, Чернівецького району, Чернівецької області (підстава: заява гр. Трачука А.В., що зареєстрована 23.02.2026 року за № 104 (ЦНАП), інформація з Державного реєстру речових прав на нерухоме майно та Реєстру прав власності на нерухоме майно, Державного реєстру Іпотек, Єдиного реєстру заборон відчуження об'єктів нерухомого майна щодо об'єкта нерухомого майна від 19.03.2026 року № 468871125, реєстраційний номер об'єкта нерухомого майна: 3250632973060).

18. Затвердити технічну документацію із землеустрою щодо встановлення (відновлення) меж земельної ділянки в натурі (на місцевості) Ходан Світлани Василівни для будівництва і обслуговування житлового будинку, господарських будівель і споруд (присадибна ділянка), розташована в с. Слобода-Комарівці, вул. Південна, 29 Чернівецького району, Чернівецької області та передати гр. Ходан Світлані Василівні безоплатно у власність земельну ділянку з кадастровим номером 7324588300:01:002:0124, площею 0,2500 га, для будівництва і обслуговування житлового будинку, господарських будівель і споруд (присадибна ділянка), яка розташована за адресою: с.Слобода-Комарівці, вулиця Південна, 29, Чернівецького району, Чернівецької області (підстава: заява гр. Ходан С.В., що зареєстрована 24.03.2026 року за № 171 (ЦНАП), інформація з Державного реєстру речових прав на нерухоме майно та Реєстру прав власності на нерухоме майно, Державного реєстру Іпотек, Єдиного реєстру заборон відчуження об'єктів нерухомого майна щодо об'єкта нерухомого майна від 30.03.2026 року № 470388409, реєстраційний номер об'єкта нерухомого майна: 3234730573060).

19. Затвердити технічну документацію із землеустрою щодо встановлення (відновлення) меж земельної ділянки в натурі (на місцевості) гр. Бучачької Наталії Степанівні для будівництва і обслуговування житлового будинку, господарських будівель і споруд (присадибна ділянка), в с. Комарівці, вул. Яремчука Н., 32 Чернівецького району, Чернівецької області та передати гр. Бучачькій Наталії Степанівні безоплатно у власність земельну ділянку з кадастровим номером 7324585000:02:003:0296, площею 0,2500 га, для будівництва і обслуговування житлового будинку, господарських будівель і споруд (присадибна ділянка), яка розташована за адресою: с.Комарівці, вулиця Яремчука Н., 32, Чернівецького району, Чернівецької області (підстава: заява гр. Бучачької Н.С., що зареєстрована 24.03.2026 року за № 172 (ЦНАП), інформація з Державного реєстру речових прав на нерухоме майно та Реєстру прав власності на нерухоме майно, Державного реєстру Іпотек, Єдиного реєстру заборон відчуження об'єктів нерухомого майна щодо об'єкта нерухомого майна від 30.03.2026 року № 470395283, реєстраційний номер об'єкта нерухомого майна: 3285206373060).

20. Затвердити технічну документацію із землеустрою щодо встановлення (відновлення) меж земельної ділянки в натурі (на місцевості) гр. Герман Василю Дмитрівні для будівництва і обслуговування житлового будинку, господарських будівель і споруд (присадибна ділянка) (02.01), по вул.Мазепи, 5, с. Банилів-Підгірний, Сторожинецької міської ради, Чернівецького району, Чернівецької області та передати гр. Герман Василю Дмитрівні безоплатно у власність земельну ділянку з кадастровим номером 7324580500:01:003:0357, площею 0,2500 га, для будівництва і обслуговування житлового будинку, господарських будівель і споруд (присадибна ділянка), яка розташована за адресою: с.Банилів-Підгірний, вулиця Мазепи, 5, Чернівецького району, Чернівецької області (підстава: заява гр. Герман В.Д., що зареєстрована 23.03.2026 року за № 170 (ЦНАП), інформація з Державного реєстру речових прав на нерухоме майно та Реєстру прав власності на нерухоме майно, Державного реєстру Іпотек, Єдиного реєстру заборон відчуження об'єктів нерухомого майна щодо об'єкта нерухомого майна від 30.03.2026 року № 470388409, реєстраційний номер об'єкта нерухомого майна: 3234730573060).

21. Затвердити технічну документацію із землеустрою щодо встановлення (відновлення) меж земельної ділянки в натурі (на місцевості) для будівництва і обслуговування житлового будинку, господарських будівель і споруд (присадибна ділянка) гр.Олійник Тетяна Олександрівна м.Сторожинець, вул.Телегуза В., 22Б, Сторожинецької міської ради Чернівецького району, Чернівецької області та передати гр. Олійник Тетяні Олександрівні безоплатно у власність земельну ділянку з кадастровим номером 7324510100:03:004:0621, площею 0,1000 га, для будівництва і обслуговування житлового будинку, господарських будівель і споруд (присадибна ділянка), яка розташована за адресою: м.Сторожинець, вулиця Телегуза В. 22Б, Чернівецького району, Чернівецької області (підстава: заява гр. Олійник Т.О., що зареєстрована 17.03.2026 року за № 144 (ЦНАП), інформація з Державного реєстру речових прав на нерухоме майно та Реєстру прав власності на нерухоме майно, Державного реєстру Іпотек, Єдиного реєстру заборон відчуження об'єктів нерухомого майна щодо об'єкта нерухомого майна від 30.03.2026 року № 470408554, реєстраційний номер об'єкта нерухомого майна: 3231160973060).


22. Затвердити технічну документацію із землеустрою щодо встановлення (відновлення)

меж земельної ділянки в натурі (на місцевості) гр.Лупан Лілія Олексіївна для будівництва і обслуговування житлового будинку, господарських будівель і споруд (присадибна ділянка) яка розташована село Косованка, вулиця Молодіжна, 4-Б, Чернівецького району, Чернівецької області та передати гр. Лупан Лілії Олексіївні безоплатно у власність земельну ділянку з кадастровим номером 7324589500:02:003:0155, площею 0,1601 га, для будівництва і обслуговування житлового будинку, господарських будівель і споруд (присадибна ділянка), яка розташована за адресою: с.Косованка, вулиця Молодіжна, 4-Б, Чернівецького району, Чернівецької області (підстава: заява гр. Лупан Л.О., що зареєстрована 16.03.2026 року за № 140 (ЦНАП), інформація з Державного реєстру речових прав на нерухоме майно та Реєстру прав власності на нерухоме майно, Державного реєстру Іпотек, Єдиного реєстру заборон відчуження об'єктів нерухомого майна щодо об'єкта нерухомого майна від 30.03.2026 року № 470427695, реєстраційний номер об'єкта нерухомого майна: 3281797173060).

22. Затвердити технічну документацію із землеустрою щодо встановлення (відновлення) меж земельної ділянки в натурі (на місцевості) гр.Різник Світлана Михайлівна для будівництва і обслуговування житлового будинку, господарських будівель і споруд (присадибна ділянка) яка розташована село Зруб-Комарівський, вулиця Тисівська, 83-А, Чернівецького району, Чернівецької області та передати гр. Різник Світлані Михайлівні безоплатно у власність земельну ділянку з кадастровим номером 7324583200:03:002:0646, площею 0,2500 га, для будівництва і обслуговування житлового будинку, господарських будівель і споруд (присадибна ділянка), яка розташована за адресою: с.Зруб-Комарівський, вулиця Тисівська, 83-А, Чернівецького району, Чернівецької області (підстава: заява гр. Різник С.М., що зареєстрована 16.03.2026 року за № 138 (ЦНАП), інформація з Державного реєстру речових прав на нерухоме майно та Реєстру прав власності на нерухоме майно, Державного реєстру Іпотек, Єдиного реєстру заборон відчуження об'єктів нерухомого майна щодо об'єкта нерухомого майна від 30.03.2026 року № 470460327, реєстраційний номер об'єкта нерухомого майна: 3265759473060).

23. Затвердити технічну документацію із землеустрою щодо встановлення (відновлення) меж земельної ділянки в натурі (на місцевості) для будівництва і обслуговування житлового будинку, господарських будівель і споруд (присадибна ділянка) (02.01), гр.Карпюк Настасії Василівні, в с. Банилів-Підгірний, вул. Кобилянської, 100, Чернівецького району, Чернівецької області та передати гр. Карпюк Настасії Василівні безоплатно у власність земельну ділянку з кадастровим номером 7324580500:03:001:0378, площею 0,1275 га, для будівництва і обслуговування житлового будинку, господарських будівель і споруд (присадибна ділянка), яка розташована за адресою: с.Банилів-Підгірний, вулиця Кобилянської, 100, Чернівецького району, Чернівецької області (підстава: заява гр. Карпюк Н.В., що зареєстрована 25.03.2026 року за № 188 (ЦНАП), інформація з Державного реєстру речових прав на нерухоме майно та Реєстру прав власності на нерухоме майно, Державного реєстру Іпотек, Єдиного реєстру заборон відчуження об'єктів нерухомого майна щодо об'єкта нерухомого майна від 31.03.2026 року № 470613834, реєстраційний номер об'єкта нерухомого майна: 3276435673060).

24. Затвердити технічну документацію із землеустрою щодо встановлення (відновлення) меж земельної ділянки в натурі (на місцевості) гр. Григорійчук Марії Федорівні (на підставі

<p>5. Про затвердження технічних документаций</p>	<p>витягу з Державного реєстру речових прав індексний номер витягу 444437945 від 22.09.2025 р. та заяви користувача земельної ділянки) 02.01 для будівництва і обслуговування житлового будинку, господарських будівель і споруд (присадибна ділянка), яка розташована: в межах населеного пункту с.Костинці, вул.Шахтна, 7 Сторожинецької міської ради, Чернівецького району, Чернівецької області та передати гр. Григорійчук Марії Федорівні безоплатно у власність земельну ділянку з кадастровим номером 7324585500:01:003:0253, площею 0,2500 га, для будівництва і обслуговування житлового будинку, господарських будівель і споруд (присадибна ділянка), яка розташована за адресою: с.Костинці, вулиця Шахтна, 7, Чернівецького району, Чернівецької області (підстава: заява гр. Григорійчук М.Ф., що зареєстрована 28.01.2026 року за № 45 (ЦНАП), інформація з Державного реєстру речових прав на нерухоме майно та Реєстру прав власності на нерухоме майно, Державного реєстру іпотек, Єдиного реєстру заборон відчуження об'єктів нерухомого майна щодо об'єкта нерухомого майна від 01.04.2026 року № 470883300, реєстраційний номер об'єкта нерухомого майна: 3206063173060).</p> <p>25. Затвердити технічну документацію із землеустрою щодо встановлення (відновлення) меж земельної ділянки в натурі (на місцевості) гр. Савчук Михайло Іванович для будівництва і обслуговування житлового будинку, господарських будівель і споруд (присадибна ділянка), яка розташована в с. Нова Жадова, вул. Станівецька, 45, Чернівецького району, Чернівецької області (7324589500:03:003:0063) та передати гр. Савчуку Михайлу Івановичу безоплатно у власність земельну ділянку з кадастровим номером 7324589500:03:003:0063 площею 0,2500 га, для будівництва і обслуговування житлового будинку, господарських будівель і споруд (присадибна ділянка), яка розташована за адресою: с.Нова Жадова, вулиця Станівецька, 45, Чернівецького району, Чернівецької області (підстава: заява гр. Савчука М.І., що зареєстрована 02.02.2026 року за № 53 (ЦНАП), інформація з Державного реєстру речових прав на нерухоме майно та Реєстру прав власності на нерухоме майно, Державного реєстру іпотек, Єдиного реєстру заборон відчуження об'єктів нерухомого майна щодо об'єкта нерухомого майна від 01.04.2026 року № 470886522, реєстраційний номер об'єкта нерухомого майна: 3184236573060).</p> <p>26. Затвердити технічну документацію із землеустрою щодо встановлення (відновлення) меж земельної ділянки в натурі (на місцевості) для будівництва і обслуговування житлового будинку, господарських будівель і споруд що знаходиться в с.Бобівці, вул.Головна, 97, Чернівецького р-ну., Чернівецької області та передати гр. Чорней Ірині Георгіївні безоплатно у власність земельну ділянку з кадастровим номером 7324581000:02:001:0103, площею 0,2500 га, для будівництва і обслуговування житлового будинку, господарських будівель і споруд (присадибна ділянка), яка розташована за адресою: с.Бобівці, вулиця Головна, 97, Чернівецького району, Чернівецької області (підстава: заява гр. Чорней І.Г., що зареєстрована 16.03.2026 року за № 137 (ЦНАП), архівний витяг з протоколу УІ сесії XXIII скликання Бобовецької сільської Ради народних депутатів Сторожинецького району Чернівецької області від 26 березня 1999 року рішення №10-4/99 р. «Про виділення земельних ділянок під будівництво житлових будинків господарських будівель і споруд»).</p> <p>1. Затвердити технічну документацію із землеустрою щодо встановлення (відновлення) меж земельної ділянки в натурі (на місцевості) для ведення товарного сільськогосподарського</p>
	<p>Підтримати запропонований проєкт рішення</p> 

<p>із землеустрою щодо встановлення (відновлення) меж земельних часток (паїв) в натурі (на місцевості)</p>	<p>виробництва гр. Купчанко Катерина Деонізіївна за межами населеного пункту с. Костинці Сторожинецької міської ради Чернівецького району Чернівецької області та виділити Купчанко Катерині Деонізіївні (власниці права на земельні частки (пай) згідно рішення Сторожинецького районного суду Чернівецької області від 13.10.2025 року у справі № 723/4675/25) земельні ділянки:</p> <ul style="list-style-type: none"> - з кадастровим номером 7324585500:01:004:0107, площею 0,4550 га для ведення товарного сільськогосподарського виробництва в с. Костинці; - з кадастровим номером 7324585500:01:003:0174, площею 0,1346 га для ведення товарного сільськогосподарського виробництва в с. Костинці. <p>2. Затвердити технічну документацію із землеустрою щодо встановлення (відновлення) меж земельних ділянок в натурі (на місцевості) для ведення товарного сільськогосподарського виробництва (01.01) 0,6017 га та для ведення товарного сільськогосподарського виробництва (01.01) 0,9101 га гр. Березко Іван Іванович в с. Костинці Чернівецького району Чернівецької області та виділити Березку Івану Івановичу (власнику права на земельні частки (пай) згідно рішення Сторожинецького районного суду Чернівецької області від 17.09.2024 року у справі № 723/3173/24) земельні ділянки:</p> <ul style="list-style-type: none"> - з кадастровим номером 7324585500:01:005:0064, площею 0,9101 га для ведення товарного сільськогосподарського виробництва в с. Костинці; - з кадастровим номером 7324585500:01:005:0056, площею 0,6017 га для ведення товарного сільськогосподарського виробництва в с. Костинці. <p>3. Затвердити технічну документацію із землеустрою щодо встановлення (відновлення) меж земельної ділянки в натурі (на місцевості) для ведення товарного сільськогосподарського виробництва гр. Купчанко Сільвестр Михайлович за межами населеного пункту с. Костинці Сторожинецької міської ради Чернівецького району Чернівецької області та виділити Купчанку Сільвестру Михайловичу (власнику права на земельну частку (пай) згідно рішення Сторожинецького районного суду Чернівецької області від 13.10.2025 року у справі № 723/4074/25) земельні ділянки:</p> <ul style="list-style-type: none"> - з кадастровим номером 7324585500:01:004:0103, площею 0,4450 га для ведення товарного сільськогосподарського виробництва в с. Костинці; - з кадастровим номером 7324585500:01:003:0186, площею 0,1345 га для ведення товарного сільськогосподарського виробництва в с. Костинці. <p>4. Затвердити технічну документацію із землеустрою щодо встановлення (відновлення) меж земельної ділянки в натурі (на місцевості) із земель пайового фонду Новобросківської селянської спілки для ведення товарного сільськогосподарського виробництва (01.01) гр. Собко Руслан Васильович Чернівецька область, Чернівецький район, за межами н с. Нові Бросківці та виділити Собку Руслану Васильовичу (власнику права на земельну частку (пай) згідно свідчення про право на спадщину за заповітом від 22.10.2025 року серії НКА № 327381) земельну ділянку з кадастровим номером 7324587500:01:001:0131, площею 0,6136 га для ведення товарного сільськогосподарського виробництва в с. Нові Бросківці.</p> <p>5. Затвердити технічну документацію із землеустрою щодо встановлення (відновлення)</p>
--	---

За _____
Проти _____
Утримався _____

Пропозиції:

меж земельної ділянки в натурі (на місцевості) для ведення товарного сільськогосподарського виробництва гр. Чобан Ірина Сильвестрівна за межами населеного пункту с. Нові Бросківці Сторожинецької міської ради Чернівецької області Чернівецький району та виділити Чобан Ірині Сильвестрівні (власниці права на земельну частку (пай) згідно свідчення про право на спадщину за заповітом від 22.01.2026 року серії НКЕ № 894073) земельну ділянку з кадастровим номером 7324587500:02:003:0304, площею 0,9033 га для ведення товарного сільськогосподарського виробництва в с.Нові Бросківці.

6. Затвердити технічну документацію із землеустрою щодо встановлення (відновлення) меж земельної ділянки в натурі (на місцевості) для ведення товарного сільськогосподарського виробництва гр. Сумарюк Альона Євгенівна за межами н с. Комарівці Сторожинецької міської ради Чернівецької області Чернівецький району та виділити Сумарюк Альоні Євгенівні (власниці права на земельну частку (пай) згідно сертифікату серії ЧВ № 0048599 від 25.10.1996 року) земельну ділянку з кадастровим номером 7324585000:02:001:0053, площею 2,2432 га для ведення товарного сільськогосподарського виробництва в с. Комарівці.

7. Затвердити технічну документацію із землеустрою щодо встановлення (відновлення) меж земельної ділянки в натурі (на місцевості) для ведення товарного сільськогосподарського виробництва гр. Козак Алла Аспазіянівна за межами населеного пункту с. Костинці Сторожинецької міської ради Чернівецького району Чернівецької області та виділити Козак Аллі Аспазіянівні (власниці права на земельні частки (пай) згідно рішення Сторожинецького районного суду Чернівецької області від 10.07.2025 року у справі № 723/2253/25) земельні ділянки:

- з кадастровим номером 7324585500:01:001:0272, площею 0,1018 га для ведення товарного сільськогосподарського виробництва в с.Костинці;
- з кадастровим номером 7324585500:01:001:0273, площею 0,1019 га для ведення товарного сільськогосподарського виробництва в с.Костинці;
- з кадастровим номером 7324585500:01:001:0271, площею 0,1019 га для ведення товарного сільськогосподарського виробництва в с.Костинці;
- з кадастровим номером 7324585500:01:001:0269, площею 0,1019 га для ведення товарного сільськогосподарського виробництва в с.Костинці;
- з кадастровим номером 7324585500:01:006:0114, площею 0,4664 га для ведення товарного сільськогосподарського виробництва в с.Костинці;
- з кадастровим номером 7324585500:01:001:0268, площею 0,5600 га для ведення товарного сільськогосподарського виробництва в с.Костинці;
- з кадастровим номером 7324585500:01:001:0270, площею 0,3400 га для ведення товарного сільськогосподарського виробництва в с.Костинці;
- з кадастровим номером 7324585500:01:001:0267, площею 0,5600 га для ведення товарного сільськогосподарського виробництва в с.Костинці;
- з кадастровим номером 7324585500:01:002:0242, площею 0,0185 га для ведення товарного сільськогосподарського виробництва в с.Костинці;
- з кадастровим номером 7324585500:01:002:0240, площею 0,0186 га для ведення товарного сільськогосподарського виробництва в с.Костинці;

- з кадастровим номером 7324585500:01:002:0234, площею 0,1176 га для ведення товарного сільськогосподарського виробництва в с.Костинці;

- з кадастровим номером 7324585500:01:002:0233, площею 0,1134 га для ведення товарного сільськогосподарського виробництва в с.Костинці;

- з кадастровим номером 7324585500:01:002:0228, площею 0,0072 га для ведення товарного сільськогосподарського виробництва в с.Костинці;

- з кадастровим номером 7324585500:01:002:0224, площею 0,1247 га для ведення товарного сільськогосподарського виробництва в с.Костинці;

- з кадастровим номером 7324585500:01:002:0230, площею 0,1133 га для ведення товарного сільськогосподарського виробництва в с.Костинці;

- з кадастровим номером 7324585500:01:002:0223, площею 0,0144 га для ведення товарного сільськогосподарського виробництва в с.Костинці;

8. Затвердити технічну документацію із землеустрою щодо встановлення (відновлення) меж земельної ділянки в натурі (на місцевості) для ведення товарного сільськогосподарського виробництва гр. Барановський Валерій Васильович за межами населеного пункту с. Стара Жадова Сторожинецької міської ради Чернівецької області Чернівецький району та виділити Барановському Валерію Васильовичу (власнику права на земельну частку (пай) згідно рішення Сторожинецького районного суду Чернівецької області від 15.08.2025 року у справі № 723/1609/25) земельну ділянку з кадастровим номером 7324589500:04:009:0001, площею 3,3071 га для ведення товарного сільськогосподарського виробництва в с.Стара Жадова.


9. Затвердити технічну документацію із землеустрою щодо встановлення (відновлення) меж земельної ділянки в натурі (на місцевості) для ведення товарного сільськогосподарського виробництва гр. Іліка Андрій Михайлович за межами населеного пункту с. Нові Бросківці Сторожинецької міської ради Чернівецької області Чернівецький району та виділити Іліці Андрію Михайловичу (власнику права на земельну частку (пай) згідно рішення Сторожинецького районного суду Чернівецької області від 04.06.2024 року у справі № 723/1665/24) земельну ділянку з кадастровим номером 7324587500:02:001:0262, площею 0,8124 га для ведення товарного сільськогосподарського виробництва в с.Нові Бросківці.

10. Затвердити технічну документацію із землеустрою щодо встановлення (відновлення) меж земельної ділянки в натурі (на місцевості) для ведення товарного сільськогосподарського виробництва гр. Сідор Іван Дмитрович за межами населеного пункту с. Нові Бросківці Сторожинецької міської ради Чернівецької області Чернівецький району та виділити Сідору Івану Дмитровичу (власнику права на земельну частку (пай) згідно свідоцтва про право на спадщину за заповітом 12.02.2025 року серії НТС № 153879) земельні ділянки:


- з кадастровим номером 7324587500:01:003:0079, площею 0,1900 га для ведення товарного сільськогосподарського виробництва в с. Нові Бросківці;

- з кадастровим номером 7324587500:01:003:0064, площею 0,7176 га для ведення товарного сільськогосподарського виробництва в с. Нові Бросківці;

11. Затвердити технічну документацію із землеустрою щодо встановлення (відновлення) меж земельної ділянки в натурі (на місцевості) для ведення товарного сільськогосподарського


	<p>виробництва гр. Сідор Іван Дмитрович за межами населеного пункту с. Нові Бросківці Сторожинецької міської ради Чернівецької області Чернівецький району та виділити Сідору Івану Дмитровичу (власнику права на земельну частку (пай) згідно свідоцтва про право на спадщину за заповітом 12.02.2025 року серії НТС № 153880) земельні ділянки:</p> <ul style="list-style-type: none"> - з кадастровим номером 7324587500:01:003:0063, площею 0,2400 га для ведення товарного сільськогосподарського виробництва в с. Нові Бросківці; - з кадастровим номером 7324587500:01:002:0087, площею 0,6610 га для ведення товарного сільськогосподарського виробництва в с. Нові Бросківці; <p>12. Затвердити технічну документацію із землеустрою щодо встановлення (відновлення) меж земельної ділянки в натурі (на місцевості) для ведення товарного сільськогосподарського виробництва (01.01) гр. Гаденка Омелян Миколайович в с. Ясени, урочище Багна Чернівецький району Чернівецької області та виділити Гаденка Омеляну Миколайовичу (власнику права на земельну частку (пай) згідно сертифікату серії ЧВ №0200240 від 25.04.1997 року) земельну ділянку з кадастровим номером 7324585500:01:004:0152, площею 0,5860 га для ведення товарного сільськогосподарського виробництва в с. Ясени, урочище Багна.</p>	<p>Підтримати проєкт рішення _____</p> <p>За _____</p> <p>Проти _____</p> <p>Утримався _____</p> <p>Пропозиції: _____</p>
<p>6. Про надання дозволу на виготовлення технічної документації із землеустрою щодо встановлення (відновлення) меж земельної частки (паю) в натурі (на місцевості)</p>	<p>Надати дозвіл Понепояк Інні Степанівні на розроблення технічної документації із землеустрою щодо встановлення (відновлення) меж земельної частки (паю) в натурі (на місцевості), розміром 0,86 в умовних кадастрових гектарах, для ведення товарного сільськогосподарського виробництва в с.Костинці, Чернівецького району, Чернівецької області (підстава: заява Понепояк І.С., зареєстрована 27.02.2026 року за № 111 (ЦНАП), сертифікат на право на земельну частку (пай) серії ЧВ №0122380, зареєстрованого 25.04.1997 року у Книзі реєстрації сертифікатів на право на земельну частку (пай) за №564, свідоцтво про право на спадщину за заповітом від 15.05.2025 року).</p>	<p>Підтримати проєкт рішення _____</p> <p>За _____</p> <p>Проти _____</p> <p>Утримався _____</p> <p>Пропозиції: _____</p>
<p>7. Про затвердження технічних документів із землеустрою щодо встановлення (відновлення) меж земельних ділянок в натурі (на місцевості) та передачу їх в оренду</p>	<p>1. Затвердити технічну документацію із землеустрою щодо встановлення (відновлення) меж земельної ділянки в натурі (на місцевості) для будівництва і обслуговування житлового будинку, господарських будівель і споруд (присадибна ділянка) гр. Смогоржевський Гліб Андрійович с.Слобода-Комарівці, вул.Садова, 15, Сторожинецької міської ради, Чернівецького району, Чернівецької області.</p> <p>1.1. Передати Смогоржевському Глібу Андрійовичу в оренду, терміном на <u>10</u> років земельну ділянку з кадастровим номером 7324588300:01:002:0122, площею 0,2500 га, для будівництва і обслуговування житлового будинку, господарських будівель і споруд (присадибна ділянка), що знаходиться за адресою: с. Слобода-Комарівці, вул. Садова, 15, Чернівецького району, Чернівецької області, встановивши орендну плату в розмірі <u>0,9</u> % від нормативної грошової оцінки земельної ділянки на рік (підстава: заява Смогоржевського Г.А., від 19.02.2026 року за № 95 (ЦНАП), інформація з Державного реєстру речових прав на нерухоме майно та Реєстру прав власності на нерухоме майно, Державного реєстру Іпотек, Єдиного реєстру заборон відчуження об'єктів нерухомого майна щодо об'єкта нерухомого майна від 24.03.2026 року № 469619851, реєстраційний номер об'єкта нерухомого майна: 3186207273060).</p> <p>2. Затвердити технічну документацію із землеустрою щодо встановлення (відновлення) меж земельної ділянки в натурі (на місцевості) для будівництва індивідуальних гаражів гр. Зембович</p>	<p>Підтримати проєкт рішення _____</p> <p>За _____</p> <p>Проти _____</p> <p>Утримався _____</p> <p>Пропозиції: _____</p> 

	<p>Галина Георгіївна м.Сторожинець, вул.Лопуляка, 3-Б, Сторожинецької міської ради, Чернівецького району, Чернівецької області.</p> <p>2.1. Передати Зимович Галині Георгіївні в оренду, терміном на <u>5</u> років земельну ділянку з кадастровим номером 7324510100:02:001:0834, площею 0,0165 га, для будівництва індивідуальних гаражів, що знаходиться за адресою: м. Сторожинець, вул. Лопуляка, 3-Б, Чернівецького району, Чернівецької області, встановивши орендну плату в розмірі <u>2</u> % від нормативної грошової оцінки земельної ділянки на рік (підстава: заява Зембович Г.Г., від 24.03.2026 року за № 174 (ЦНАП), інформація з Державного реєстру речових прав на нерухоме майно та Реєстру прав власності на нерухоме майно, Державного реєстру Іпотек, Єдиного реєстру заборон відчуження об'єктів нерухомого майна щодо об'єкта нерухомого майна від 30.03.2026 року № 470500790, реєстраційний номер об'єкта нерухомого майна: 3282263673060).</p>	<p>Прининити Старожадівському сільському споживчому товариству (код ЄДРПОУ: 05591193) право постійного користування земельною ділянкою з кадастровим номером 7324589500:01:008:0008 площею 0,1700 га для будівництва та обслуговування будівель торгівлі, що розташована за адресою: с.Костинці, вул. Квітнева, 1А (державний акт на право постійного користування серії І-ЧВ №000991 від 27.01.1998 року), у зв'язку з відчуженням нерухомого майна розташованого на зазначеній земельній ділянці.</p>	<p>Підтримати запропонований проєкт рішення: <u>7</u> За _____ Проти _____ Утримався _____ Пропозиції: _____</p>
<p>8</p> <p>Про розгляд клопотання Старожадівське сільське споживче товариство</p>	<p>1. Затвердити технічну документацію із землеустрою щодо інвентаризації земель Сторожинецької міської ради для колективного гаражного будівництва (02.06) по вулиці Лопуляка, м.Сторожинець Чернівецького району, Чернівецької області (земельна ділянка з кадастровим номером 7324510100:02:001:0371, площею 0,0478 га).</p> <p>2. Начальнику відділу земельних відносин Сторожинецької міської ради А.ВІТЮКУ, забезпечити реєстрацію права комунальної власності, на зазначену в пункті І цього рішення, земельну ділянку в Державному реєстрі речових прав нерухоме майно.</p>	<p>Підтримати запропонований проєкт рішення: <u>6</u> За _____ Проти _____ Утримався <u>1</u> Пропозиції: _____</p>	<p>Підтримати запропонований проєкт рішення: <u>7</u> За _____ Проти _____ Утримався _____ Пропозиції: _____</p>
<p>10.</p> <p>Про передачу земельних ділянок в оренду</p>	<p>1. Передати Белодед Людмилі Анатоліївні в оренду земельну ділянку з кадастровим номером 7324510100:01:004:0435 площею 0,1515 га для будівництва та обслуговування будівель торгівлі, яка розташована за адресою: м. Сторожинець, вулиця Косівська, 2А, терміном на <u>10</u> років та встановити орендну плату в розмірі <u>5</u> % від нормативної грошової оцінки земельної ділянки на рік, (підстава: заява Белодед Л.А., зареєстрована 24.03.2026 р. за № 181 (ЦНАП)).</p> <p>2. Передати Козаку Івану Остафіяновичу в оренду земельну ділянку з кадастровим номером 7324585500:01:008:0008 площею 0,1700 га для будівництва та обслуговування будівель торгівлі, яка розташована за адресою: с. Костинці, вулиця Квітнева, 1А, терміном на <u>10</u> років та встановити орендну плату в розмірі <u>5</u> % від нормативної грошової оцінки земельної ділянки на рік, (підстава: заява Козака І.О., зареєстрована 26.03.2026 р. за № 190 (ЦНАП)).</p> <p>3. Передати Ілікуці Наталі Іллівні в оренду земельну ділянку з кадастровим номером 7324583000:02:006:0303 площею 0,4000 га для іншого сільськогосподарського призначення, яка розташована за адресою: с. Давидівка, вулиця Банилівська, 1Д, терміном на <u>12</u> років та встановити орендну плату в розмірі <u>12</u> % від нормативної грошової оцінки земельної ділянки на рік, (підстава: заява Ілікуци Н.І., зареєстрована 30.03.2026 р. за № 197 (ЦНАП)).</p> <p>4. Передати Семенюк Лесі Михайлівні в оренду земельну ділянку з кадастровим номером</p>	<p>Підтримати запропонований проєкт рішення: <u>7</u> За _____ Проти _____ Утримався _____ Пропозиції: _____</p>	

	<p>7324510100:01:001:0468 площею 0,1710 га для городництва, яка розташована за адресою: м. Сторожинець, вулиця Видинівського, терміном на <u>5</u> років та встановити орендну плату в розмірі <u>12</u> % від нормативної грошової оцінки земельної ділянки на рік, (підстава: заява Семенюк Л.М., зареєстрована 30.03.2026 р. за № 40 (відділ документообігу та контролю Сторожинської міської ради).</p> <p>4.1. Вважати припиненим договір оренди землі від 24.05.2019 року укладеного між Сторожинською міською радою та Семенюком Михайлом Миколайовичем у зв'язку із смертю орендаря, (підстава ст.31 Закону України «Про оренду землі»).</p>	<p>11. Про розгляд заяв щодо припинення користування землею</p>	<p>Підтримати запропонований проєкт рішення За <u>7</u> Проти _____ Утримався _____ Пропозиції: _____</p>
<p>12. Про затвердження технічної документації із землеустрою щодо поділу земельних ділянок комунальної власності</p>	<p>1. Затвердити технічну документацію із землеустрою щодо поділу земельної ділянки для розміщення та експлуатації основних, підсобних і допоміжних будівель і споруд підприємств переробної, машинобудівної та іншої промисловості, включаючи об'єкти оброблення відходів, зокрема із енергогенеруючим блоком Сторожинська міська рада Чернівецького району Чернівецької області, м.Сторожинець, вул. Хотинська, 3, Чернівецького району, Чернівецької області.</p> <p>1.1. Здійснити поділ земельної ділянки з кадастровим номером 7324510100:04:001:0474, площею 0,7065 га з утворенням нових, в результаті поділу, земельних ділянок, а саме:</p> <ul style="list-style-type: none"> - з кадастровим номером 7324510100:04:001:0540 площею 0,6681 га; - з кадастровим номером 7324510100:04:001:0539 площею 0,0384 га. <p>2. Затвердити технічну документацію із землеустрою щодо поділу та об'єднання земельних ділянок (поділ земельної ділянки) гр.. Хрестик Сергій Вікторович 03.07 - для будівництва та обслуговування будівель торгівлі, розташованої за адресою: за межами м.Сторожинець, провулок Кобилянської О., 2, Чернівецького району Чернівецької області.</p> <p>2.1. Здійснити поділ земельної ділянки з кадастровим номером 7324510100:02:004:0123, площею 1,2868 га з утворенням нових, в результаті поділу, земельних ділянок, а саме:</p> <ul style="list-style-type: none"> з кадастровим номером 7324510100:02:004:0319, площею 1,0462 га; з кадастровим номером 7324510100:02:004:0318, площею 0,2406 га. 	<p>Підтримати запропонований проєкт рішення За _____ Проти _____ Утримався _____ Пропозиції: <i>Рішення А.О.</i> <i>П.1-3а-6</i> <i>Гришчак-1</i> <i>П.2</i> <i>3а-6</i> <i>Гришчак-1</i></p> 	

13.	Про розгляд клопотання ОСББ «Європейський двір»	<p>1. Передати об'єднанню співвласників багатоквартирного будинку «Європейський двір» (код ЄДРПОУ: 45931779) в постійне користування земельну ділянку з кадастровим номером 7324510100:01:005:0237 площею 0,1365 га цільове призначення: для будівництва та обслуговування багатоквартирного житлового будинку, яка розташована за адресою: м. Сторожинець, вулиця Європейська, 57.</p> <p>2. Рекомендувати голові ОСББ «Європейський двір» Алісі ЛУЦУ, провести реєстрацію речового права на вищезначену земельну ділянку у порядку, встановленому Законом України «Про державну реєстрацію речових прав на нерухоме майно та їх обтяжень».</p>	Підтримати запропонований проєкт рішення <input checked="" type="checkbox"/> За <input type="checkbox"/> Проти <input type="checkbox"/> Утримався <input type="checkbox"/> Пропозиції:
14	Про розгляд заяв громадян з приводу затвердження технічних документів із землеустрою щодо встановлення (відновлення) меж земельних ділянок в натурі (на місцевості) та передачу їх безоплатно у спільну сумісну власність	<p>1. Затвердити технічну документацію із землеустрою щодо встановлення (відновлення) меж земельної ділянки в натурі (на місцевості) для будівництва і обслуговування житлового будинку, господарських будівель і споруд (присадибна ділянка) гр. Флорескул Галина Миколаївна, гр. Флорескул Павло Якович, гр. Флорескул Євгенія Яківна с. Дібрівка, вул. Головна, 6 Сторожинської міської ради, Чернівецького району, Чернівецької області та передати Флорескул Галині Миколаївні, Флореску Павлу Яковичу та Флорескул Євгенії Яківні безоплатно у спільну сумісну власність земельну ділянку з кадастровим номером 7324589500:01:002:0357, площею 0,2500 га, для будівництва і обслуговування житлового будинку, господарських будівель і споруд (присадибна ділянка), яка розташована за адресою: с. Дібрівка, вулиця Головна, 6, Чернівецького району, Чернівецької області (підстава: заява Флорескул Г.М., Флорескула П.Я. та Флорескул Є.Я., що зареєстрована 09.02.2026 року за № 77 (ЦНАП), інформація з Державного реєстру речових прав на нерухоме майно та Реєстру прав власності на нерухоме майно, Державного реєстру Іпотек, Єдиного реєстру заборон відчуження об'єктів нерухомого майна щодо від 20.03.2026 року №469129491, реєстраційний номер об'єкта нерухомого майна: 3111826673060).</p> <p>2. Затвердити технічну документацію із землеустрою щодо встановлення (відновлення) меж земельної ділянки в натурі (на місцевості) у спільну часткову власність для будівництва і обслуговування житлового будинку, господарських будівель і споруд, що знаходиться в м. Сторожинець, вул. Якобашвілі, 90 Чернівецького району, Чернівецької області та передати Букатка Світлані Петрівні та Калиничу Михайлу Васильовичу безоплатно у спільну сумісну власність земельну ділянку з кадастровим номером 7324510100:01:004:0907, площею 0,1000 га, для будівництва і обслуговування житлового будинку, господарських будівель і споруд (присадибна ділянка), яка розташована за адресою: м. Сторожинець, вулиця Якобашвілі, 90, Чернівецького району, Чернівецької області (підстава: заява Букатки С.П. та Калинича М.В., що зареєстрована 18.02.2026 року за № 91 (ЦНАП), інформація з Державного реєстру речових прав на нерухоме майно та Реєстру прав власності на нерухоме майно, Державного реєстру Іпотек, Єдиного реєстру заборон відчуження об'єктів нерухомого майна щодо об'єкта нерухомого майна від 20.03.2026 року №469217498, реєстраційний номер об'єкта нерухомого майна: 2720295373060).</p> <p>3. Затвердити технічну документацію із землеустрою щодо встановлення (відновлення) меж земельної ділянки в натурі (на місцевості) гр. Марчак Мирослав Петрович, Марчак Іван Мирославович, Марчак Василь Мирославович, Марчак Петро Мирославович для будівництва і</p>	Підтримати запропонований проєкт рішення <input checked="" type="checkbox"/> За <input type="checkbox"/> Проти <input type="checkbox"/> Утримався <input type="checkbox"/> Пропозиції:

	<p>обслуговування житлового будинку, господарських будівель і споруд (присадибна ділянка) яка розташована в с. Стара Жадова, вулиця Шевченка, 16, Чернівецького району, Чернівецької області та передати Марчаку Мирославу Петровичу, Марчаку Івану Мирославовичу, Марчаку Василю Мирославовичу, Марчаку Петру Мирославовичу безоплатно у спільну сумісну власність земельну ділянку з кадастровим номером 7324589500:04:002:0454, площею 0,1304 га, для будівництва і обслуговування житлового будинку, господарських будівель і споруд (присадибна ділянка), яка розташована за адресою: с. Стара Жадова, вулиця Шевченка, 16, Чернівецького району, Чернівецької області (підстава: заява Марчака М.П., Марчака І.М., Марчака В.М., Марчака П.М., що зареєстрована 02.02.2026 року за № 52 (ЦНАП), інформація з Державного реєстру речових прав на нерухоме майно та Реєстру прав власності на нерухоме майно, Державного реєстру Іпотек, Єдиного реєстру заборон відчуження об'єктів нерухомого майна щодо об'єкта нерухомого майна від 01.04.2026 року №470921622, реєстраційний номер об'єкта нерухомого майна: 3169289473060).</p>	
<p>Підтримати запропонований проєкт рішення За <u>7</u> Проти _____ Утримався _____ Пропозиції: _____</p>	<p>1. Надати згоду на одержання права власності на земельну ділянку з кадастровим номером 7324580500:02:002:0151, площею 4,1463 га, для ведення товарного сільськогосподарського виробництва, яка перебуває у приватній власності гр. Сумарюк Аспазії Онуфріївні, що розташована в с. Банилів-Підгірний, у комунальну власність Сторожинецької міської територіальної громади в особі Сторожинецької міської ради Чернівецького району. Чернівецької області (підстава: заява гр. Сумарюк А.О., що зареєстрована 18.02.2026 р. за № 12, державний акт на право власності на земельну ділянку серії ЯД №113809 від 07.10.2011 року) та прийняти у комунальну власність дану земельну ділянку.</p> <p>2. Уповноважити міського голову Ігоря МАТЕЙЧУКА, а на період відсутності (відпустки, відрядження, тимчасової непрацездатності) уповноважити секретаря міської ради Дмитра БОЙЧУКА, на укладання та проведення нотаріального посвідчення Угоди (Договору) про передачу права власності на земельну ділянку зазначену в п. 1 цього рішення.</p> <p>3. Фінансування проведення нотаріального посвідчення Угоди (Договору) про передачу права власності на земельну ділянку зазначену в п. 1 цього рішення здійснюватиметься за рахунок коштів бюджету Сторожинецької міської ради.</p>	<p>15 Про розгляд заяв Сумарюк А.О.</p>
<p>Підтримати запропонований проєкт рішення За <u>6</u> Проти _____ Утримався _____ Пропозиції: _____ <i>Горішній</i> <i>Шеремет</i> <i>Байчук П.О.</i></p>	<p>1. Надати згоду на продаж Хрестіку Сергію Вікторовичу земельної ділянки з кадастровим номером 7324510100:02:004:0318, площею 0,2406 га, із цільовим призначенням для будівництва та обслуговування будівель торгівлі, що розташована за адресою: м. Сторожинець, провулок О.Кобиланської, 2В (підстава: заява Хрестика С.В. №38 від 26.03.2026 року, інформація з Державного реєстру речових прав на нерухоме майно та Реєстру прав власності на нерухоме майно, Державного реєстру Іпотек, Єдиного реєстру заборон відчуження об'єктів нерухомого майна щодо об'єкта нерухомого майна від 31.03.2026 р. № 470634316, реєстраційний номер об'єкта нерухомого майна: 187120173245).</p> <p>Запропонувати Хрестіку С.В. укласти договір про оплату авансового внеску в рахунок оплати ціни земельної ділянки та у місячний термін (з дня набрання чинності цим рішенням) сплатити авансовий внесок за придбання земельної ділянки в розмірі 10 000 гривень.</p> <p>2. Надати згоду на продаж Зембович Галині Георгіївні земельної ділянки з кадастровим</p>	<p>16 Про надання згоди на продаж земельних ділянок</p>

17	<p>Про розгляд заяв про затвердження проєктів землеустрою щодо відведення земельних ділянок та передачу їх в оренду</p>	<p>номером 7324510100:02:001:0834, площею 0,0165 га, із цільовим призначенням для будівництва індивідуальних гаражів, що розташована за адресою: м. Сторожинець, вулиця Лопуляка, 3-Б (підстава: заява Зембович Г.Г. №177 від 24.03.2026 року, інформація з Державного реєстру речових прав на нерухоме майно та Реєстру прав власності на нерухоме майно, Державного реєстру Іпотек, Єдиного реєстру заборон відчуження об'єктів нерухомого майна щодо об'єкта нерухомого майна від 31.03.2026 р. № 470662780, реєстраційний номер об'єкта нерухомого майна: 3282263673060).</p> <p>Запропонувати Зембович Г.Г. укласти договір про оплату авансового внеску в рахунок оплати ціни земельної ділянки та у місячний термін (з дня набрання чинності цим рішенням) сплатити авансовий внесок за придбання земельної ділянки в розмірі 10 000 гривень.</p> <p>3. Надати згоду на продаж Бойчук Марії Миколаївні земельної ділянки з кадастровим номером 7324510100:02:004:0312, площею 0,0294 га, із цільовим призначенням для будівництва та обслуговування будівель торгівлі, що розташована за адресою: м. Сторожинець, провулок О.Кобилянської, 2-Е (підстава: заява Бойчук М.М. №877 від 28.10.2025 року, інформація з Державного реєстру речових прав на нерухоме майно та Реєстру прав власності на нерухоме майно, Державного реєстру Іпотек, Єдиного реєстру заборон відчуження об'єктів нерухомого майна щодо об'єкта нерухомого майна від 01.04.2026 р. № 470896747, реєстраційний номер об'єкта нерухомого майна: 3099259473060).</p> <p>Запропонувати Бойчук М.М. укласти договір про оплату авансового внеску в рахунок оплати ціни земельної ділянки та у місячний термін (з дня набрання чинності цим рішенням) сплатити авансовий внесок за придбання земельної ділянки в розмірі 10 000 гривень.</p> <p>1. Затвердити проєкт землеустрою щодо відведення земельної ділянки в оренду для іншого сільськогосподарського призначення (код згідно КВЦПЗ – 01.13) гр. Кривко Іван Миколайович с. Нові Бросківці, вул. Поповича, 5Б, 6 Чернівецького району Чернівецької області.</p> <p>1.1. Передати Кривку Івану Миколайовичу в оренду, терміном на <u>25</u> років земельну ділянку з кадастровим номером 7324587500:01:005:0343, площею 1,4795 га для іншого сільськогосподарського призначення, що знаходяться в с. Нові Бросківці, вул. Поповича, 5Б, 6, Чернівецького району, Чернівецької області, встановивши орендну плату в розмірі <u>12</u> % від нормативної грошової оцінки земельної ділянки на рік (підстава: заява Кривка І.М. від 06.03.2026 року зареєстрована за № 125 (ЦНАП)).</p> <p>2. Затвердити проєкт землеустрою щодо відведення земельної ділянки на умовах оренди Гнатюк Лідії Іллівні для городництва в с. Банилів-Підгірний, Чернівецького району, Чернівецької області.</p> <p>2.1. Передати Гнатюк Лідії Іллівні в оренду, терміном на <u>5</u> років земельну ділянку з кадастровим номером 7324580500:01:003:0356, площею 0,3954 га для городництва, що знаходяться в с. Банилів-Підгірний, Чернівецького району, Чернівецької області, встановивши орендну плату в розмірі <u>12</u> % від нормативної грошової оцінки земельної ділянки на рік (підстава: заява Гнатюк Л.І. від 16.03.2026 року зареєстрована за № 143 (ЦНАП)).</p> <p>3. Затвердити проєкт землеустрою щодо відведення земельної ділянки в оренду для городництва (код згідно КВЦПЗ – 01.07) гр. Никифоржак Сніжана Георгіївна м. Сторожинець, вул.</p>	<p>Підтримати проєкт запропонований рішенням</p> <p>За <u>6</u></p> <p>Проти _____</p> <p>Утримався _____</p> <p>Пролозіції:</p> <p><i>Georgiyet surpays</i></p> <p><i>Yurisko S.K.</i></p> 
----	---	---	--

Вашківська, Сторожинської міської ради, Чернівецького району Чернівецької області.

3.1. Передати Никифоряк Сніжані Георгіївни в оренду, терміном на 5 років земельну ділянку з кадастровим номером 7324510100:03:003:0262, площею 0,2934 га для городництва, що знаходяться в м. Сторожинець, вул. Вашківська, Чернівецького району, Чернівецької області, встановивши орендну плату в розмірі 12 % від нормативної грошової оцінки земельної ділянки на рік (підстава: заява Никифоряк С.Г., від 19.02.2026 року зареєстрована за № 92 (ЦНАП)).

4. Затвердити проект землеустрою щодо відведення земельної ділянки в оренду гр.Токарюк Тетяні Станіславівні 01.07 - для городництва, в межах с.Панка Чернівецького району Чернівецької області.

4.1. Передати Токарюк Тетяні Станіславівни в оренду, терміном на 5 років земельну ділянку з кадастровим номером 7324584500:01:002:0074, площею 0,1400 га для городництва, що знаходяться в с. Панка Чернівецького району, Чернівецької області, встановивши орендну плату в розмірі 12 % від нормативної грошової оцінки земельної ділянки на рік (підстава: заява Токарюк Т.С від 23.02.2026 року зареєстрована за № 103 (ЦНАП)).

5. Затвердити проект землеустрою щодо відведення земельної ділянки на умовах оренди гр.Демчуку Григорію Івановичу для сінокосіння та випасання худоби, що розташована в с.Слобода-Комарівці, вул.Південна Чернівецького району Чернівецької області.

5.1. Передати Демчуку Григорію Івановичу в оренду, терміном на 5 років земельну ділянку з кадастровим номером 7324588300:01:004:0320, площею 2,6622 га для сінокосіння та випасання худоби, що знаходяться в с. Слобода-Комарівці, вул. Південна, Чернівецького району, Чернівецької області, встановивши орендну плату в розмірі 12 % від нормативної грошової оцінки земельної ділянки на рік (підстава: заява Демчука Г.І. від 03.03.2026 року зареєстрована за № 119 (ЦНАП)).

6. Затвердити проект землеустрою щодо відведення земельної ділянки на умовах оренди гр.Косовану Василю Тодоровичу для сінокосіння та випасання худоби в м. Сторожинець, вул. Подільська, Чернівецького району Чернівецької області.

6.1. Передати Косовану Василю Тодоровичу в оренду, терміном на 5 років земельну ділянку з кадастровим номером 7324510100:01:002:0308, площею 2,4380 га для сінокосіння та випасання худоби, що знаходяться в м. Сторожинець, вул. Подільська, Чернівецького району, Чернівецької області, встановивши орендну плату в розмірі 12 % від нормативної грошової оцінки земельної ділянки на рік (підстава: заява Косована В.Т., від 23.03.2026 року зареєстрована за № 168 (ЦНАП)).

7. Затвердити проект землеустрою щодо відведення земельної ділянки на умовах оренди для городництва (код згідно КВЦПЗ – 01.07) гр. Кириченко Павло Миколайович с. Банилів-Підгірний, вул. Кошелівська, Сторожинської міської ради, Чернівецького району Чернівецької області.

7.1. Передати Кириченко Павлу Миколайовичу в оренду, терміном на 5 років земельну ділянку з кадастровим номером 7324580500:02:001:0157, площею 0,6000 га для городництва, що знаходяться в с. Банилів-Підгірний, вул. Кошелівська, Чернівецького району, Чернівецької області, встановивши орендну плату в розмірі 12 % від нормативної грошової оцінки земельної

		<p>ділянки на рік (підстава: заява Кириченко П.М., від 20.03.2026 року зареєстрована за № 150 (ЦНАП)).</p> <p>8. Затвердити проект землеустрою щодо відведення земельної ділянки на умовах оренди для сінокосіння та випасання худоби (код згідно КВЦПЗ – 01.08) гр.Оларь Костянтин Георгійович с.Ропча Сторожинецької міської ради Чернівецького району Чернівецької області.</p> <p>8.1. Передати Оларю Костянтину Георгійовичу в оренду, терміном на <u>5</u> років земельну ділянку з кадастровим номером 7324588000:02:002:0453, площею 0,4010 га для сінокосіння та випасання худоби, що знаходяться в с. Ропча, Чернівецького району, Чернівецької області, встановивши орендну плату в розмірі <u>12</u>% від нормативної грошової оцінки земельної ділянки на рік (підстава: заява Оляря К.Г., від 30.03.2026 року зареєстрована за № 195 (ЦНАП)).</p> <p>9. Затвердити проект землеустрою щодо відведення земельної ділянки в оренду для городництва (код згідно КВЦПЗ – 01.07) гр. Семенюк Леся Михайлівна в м. Сторожинець, вул. Видинівського Сторожинецької міської ради, Чернівецького району Чернівецької області.</p> <p>9.1. Передати Семенюк Лесі Михайлівні в оренду, терміном на <u>5</u> років земельну ділянку з кадастровим номером 7324510100:01:001:0745, площею 0,0854 га для городництва, що знаходяться в м. Сторожинець, вул. Видинівського, Чернівецького району, Чернівецької області, встановивши орендну плату в розмірі <u>12</u>% від нормативної грошової оцінки земельної ділянки на рік (підстава: заява Семенюк Л.М., від 30.03.2026 року зареєстрована за № 198 (ЦНАП)).</p>	<p>Підтримати проєкт запропонований рішення За <u>7</u> Проти _____ Утримався _____</p> <p>Пропозиції: _____</p>	<p>проєкт</p>
18	<p>Про затвердження проєкту землеустрою щодо відведення земельної ділянки комунальної власності</p>	<p>1. Затвердити проєкт землеустрою щодо відведення земельної ділянки в оренду (терміном на 5 років) для будівництва та обслуговування багатоквартирного житлового будинку в м.Сторожинець, вул. Гвардійська, 17, Чернівецької області.</p> <p>2. Начальнику відділу земельних відносин Сторожинецької міської ради А.ВІТЮКУ забезпечити реєстрацію права комунальної власності на земельну ділянку з кадастровим номером 7324510100:02:001:0601 площею 0,1935 га для будівництва та обслуговування багатоквартирного житлового будинку в Державному реєстрі речових прав нерухоме майно.</p> <p>Погодити проєкт землеустрою щодо встановлення меж території територіальної громади Великокучурівської територіальної громади, Чернівецького району, Чернівецької області, розробленого ТОВ «Глобус КО» (каталог координат додається), <i>з чл. 20 до 21</i></p> <p><i>не затвердити</i></p>	<p>Підтримати проєкт запропонований рішення За <u>7</u> Проти _____ Утримався _____</p> <p>Пропозиції: _____</p>	<p>проєкт</p>
19	<p>Про погодження проєкту землеустрою щодо встановлення меж територіальної громади</p>	<p>Погодити проєкт землеустрою щодо встановлення меж території територіальної громади Великокучурівської територіальної громади, Чернівецького району, Чернівецької області, розробленого ТОВ «Глобус КО» (каталог координат додається), <i>з чл. 20 до 21</i></p> <p><i>не затвердити</i></p>	<p>Підтримати проєкт запропонований рішення За <u>7</u> Проти _____ Утримався _____</p> <p>Пропозиції: _____</p>	<p>проєкт</p>
20	<p>Про замовлення технічної документації з розроблення нормативної грошової оцінки населеного пункту Комарівці</p>	<p>1. Надати дозвіл Виконавчому комітету Сторожинецької міської ради Чернівецького району Чернівецької області замовити розроблення технічної документації з нормативної грошової оцінки населеного пункту Комарівці.</p> <p>2. Уповноважити міського голову Ігоря МАТЕЙЧУКА, на період відсутності (відпустки, відраження, тимчасової непрацездатності) уповноважити секретаря міської ради Дмитра БОЙЧУКА, на підписання відповідної угоди з розробником документації із землеустрою.</p>	<p>Підтримати проєкт запропонований рішення За <u>7</u> Проти _____ Утримався _____</p> <p>Пропозиції: _____</p>	<p>проєкт</p>
21	<p>Про затвердження проєктів землеустрою щодо відведення земельних</p>	<p>1. Затвердити проєкт землеустрою щодо відведення земельної ділянки, цільове призначення якої змінюється із земель для ведення особистого селянського господарства у землі для будівництва і обслуговування житлового будинку, господарських будівель і споруд (присадибна</p>	<p>Підтримати проєкт запропонований рішення За <u>6</u> Проти _____</p>	<p>проєкт</p>

ділянок цільове
призначення
змінюється

яких

ділянка) гр. Головка Марін Іванович с. Ропча, Сторожинецької міської ради, Чернівецького району, Чернівецької області та змінити цільове призначення земельної ділянки з кадастровим номером 7324588000:02:001:0075, площею 0,2500 га, що знаходиться в с. Ропча, і яка належить Головку Маріну Івановичу (підстава: заява Головка М. І., зареєстрована 10.03.2026 року за № 128 (ЦНАП), витяг з Державного реєстру речових прав № 324560136 від 02.03.2023 року, реєстраційний номер об'єкта нерухомого майна 2699434773245).

2. Затвердити проект землеустрою щодо відведення земельної ділянки, цільове призначення якої змінюється із земель «01.03 Для ведення особистого селянського господарства» на землі «02.01 Для будівництва і обслуговування житлового будинку, господарських будівель і споруд (присадибна ділянка)» гр. Бігуса Станіслава Броніслововича в с. Банилів-Підгірний, Сторожинецької міської ради, Чернівецького району Чернівецької області та змінити цільове призначення земельної ділянки з кадастровим номером 7324580500:02:005:0022, площею 0,7069 га, що знаходиться в с. Банилів-Підгірний, і яка належить Бігусу Станіславу Броніслововичу (підстава: заява Бігуса С.Б., зареєстрована 05.03.2026 року за № 122 (ЦНАП), витяг з Державного реєстру речових прав № 420993969 від 03.04.2025 року, реєстраційний номер об'єкта нерухомого майна 2586005673060).

3. Затвердити проект землеустрою щодо відведення земельної ділянки, цільове призначення якої змінюється із земель «1.2 для ведення особистого підсобного господарства, садівництва, городництва, сінокошення і випасання худоби» на землі «02.01 для будівництва і обслуговування житлового будинку, господарських будівель і споруд (присадибна ділянка)» гр. Бігуса Станіслава Броніслововича в с. Банилів-Підгірний, Сторожинецької міської ради, Чернівецького району Чернівецької області та змінити цільове призначення земельної ділянки з кадастровим номером 7324580500:03:005:0071, площею 0,6012 га, що знаходиться в с. Банилів-Підгірний, і яка належить Бігусу Станіславу Броніслововичу (підстава: заява Бігуса С.Б., зареєстрована 05.03.2026 року за № 124 (ЦНАП), витяг з Державного реєстру речових прав № 413362036 від 14.02.2025 року, реєстраційний номер об'єкта нерухомого майна 308651773245).

4. Затвердити проект землеустрою щодо відведення земельної ділянки, цільове призначення якої змінюється із земель «1.2 для ведення особистого підсобного господарства, садівництва, городництва, сінокошення і випасання худоби» на землі «02.01 для будівництва і обслуговування житлового будинку, господарських будівель і споруд (присадибна ділянка)» гр. Бігуса Станіслава Броніслововича в с. Банилів-Підгірний, Сторожинецької міської ради, Чернівецького району Чернівецької області та змінити цільове призначення земельної ділянки з кадастровим номером 7324580500:03:005:0072, площею 0,6012 га, що знаходиться в с. Банилів-Підгірний, і яка належить Бігусу Станіславу Броніслововичу (підстава: заява Бігуса С.Б., зареєстрована 05.03.2026 року за № 123 (ЦНАП), витяг з Державного реєстру речових прав № 413365613 від 14.02.2025 року, реєстраційний номер об'єкта нерухомого майна 3086470073245).

5. Затвердити проект землеустрою щодо відведення земельної ділянки, цільове призначення якої змінюється із земель для ведення особистого селянського господарства у землі для будівництва і обслуговування житлового будинку, господарських будівель і споруд (присадибна ділянка) гр. Паладюк Ігор Степанович с. Ропча, Сторожинецької міської ради, Чернівецького

Утримався

Пролозиці:





району, Чернівецької області та змінити цільове призначення земельної ділянки з кадастровим номером 7324588000:02:002:0450, площею 0,2000 га, що знаходиться в с. Ропча, і яка належить Паладию Ігорю Степановичу (підстава: заява Паладию І. С., зареєстрована 09.03.2026 року за № 126 (ЦНАП), витяг з Державного реєстру речових прав № 466776934 від 05.03.2026 року, реєстраційний номер об'єкта нерухомого майна 3291987473245).


6. Затвердити проект землеустрою щодо відведення земельної ділянки, цільове призначення якої змінюється із земель «03.03 для будівництва та обслуговування будівель закладів охорони здоров'я та соціальної допомоги» на землі «02.03 для будівництва і обслуговування багатоквартирного житлового будинку» гр. Павел Маргарети Мірчівни по вулиці Богдана Хмельницького, 18-А в м.Сторожинець, Чернівецького району, Чернівецької області та змінити цільове призначення земельної ділянки з кадастровим номером 7324510100:03:002:0060, площею 0,0310 га, що знаходиться в м. Сторожинець, вулиця Б.Хмельницького, 18-А, і яка належить Павел Маргареті Мірчівні (підстава: заява Павел М.М., зареєстрована 19.02.2026 року за № 93 (ЦНАП), витяг з Державного реєстру речових прав № 428330961 від 23.05.2025 року, реєстраційний номер об'єкта нерухомого майна 1504025673245).


7. Затвердити проект землеустрою щодо відведення земельної ділянки приватної власності Боднара Дмитра Івановича, цільове призначення якої змінюється із земель «02.01 – для будівництва і обслуговування житлового будинку, господарських будівель і споруд» на землі «03.07 - для будівництва і обслуговування будівель торгівлі» в с. Ропча, вул.Б.Хашдеу, 10Д, Сторожинецької ОПГ, Чернівецького району, Чернівецької області та змінити цільове призначення земельної ділянки з кадастровим номером 7324588000:02:001:0205, площею 0,0999 га, що знаходиться в с. Ропча, вул.Б.Хашдеу, 10Д і яка належить Боднару Дмитру Івановичу (підстава: заява Боднара Д.І., зареєстрована 23.02.2026 року за № 105 (ЦНАП), витяг з Державного реєстру речових прав на нерухоме майно про реєстрацію права власності № 269562670 від 09.08.2021 року, реєстраційний номер об'єкта нерухомого майна 2428494473245).

8. Затвердити проект землеустрою щодо відведення земельної ділянки, цільове призначення якої змінюється із земель «1.11.6 – для іншого комерційного використання (обслуговування банно-оздоровчого центру)» на «02.01 - для будівництва і обслуговування житлового будинку, господарських будівель і споруд (присадибна ділянка)» гр.Матейчука Ігора Григоровича по провулку Богдана Хмельницького, 3, в м. Сторожинець, Чернівецького району, Чернівецької області та змінити цільове призначення земельної ділянки з кадастровим номером 7324510100:03:002:0006, площею 0,1041 га, що знаходиться в м. Сторожинець, провулок Б.Хмельницького, 3 і яка належить Матейчуку Ігорю Григоровичу (підстава: заява Матейчука І.Г., зареєстрована 24.02.2026 року за № 107 (ЦНАП), витяг з Державного реєстру речових прав № 464807890 від 19.02.2026 року, реєстраційний номер об'єкта нерухомого майна 3284478573245).

9. Затвердити проект землеустрою щодо відведення земельної ділянки, цільове призначення якої змінюється із земель для ведення особистого селянського господарства у землі для будівництва і обслуговування житлового будинку, господарських будівель і споруд (присадибна ділянка) гр.Тихоненко Ірина Миколаївна м. Сторожинець, вул.Заставнянська, Сторожинецької

	<p>міської ради, Чернівецького району, Чернівецької області та змінити цільове призначення земельної ділянки з кадастровим номером 7324510100:03:007:0530, площею 0,2617 га, що знаходиться в м. Сторожинець, вул.Заставлянська і яка належить Тихоненко Ірині Миколаївні (підстава: заява Тихоненко І.М., зареєстрована 26.02.2026 року за № 110 (ЦНАП), витяг з Державного реєстру речових прав № 464861740 від 19.02.2026 року, реєстраційний номер об'єкта нерухомого майна 1371529373245).</p> <p>10. Затвердити проект землеустрою щодо відведення земельної ділянки, цільове призначення якої змінюється із земель для ведення особистого селянського господарства у землі для будівництва і обслуговування будівель торгівлі гр.Войтевич Віра Василівна с. Ропча, Сторожинецької міської ради, Чернівецького району, Чернівецької області та змінити цільове призначення земельної ділянки з кадастровим номером 7324588000:01:003:0338, площею 0,1500 га, що знаходиться в с. Ропча, і яка належить Войтевич Вірі Василівні (підстава: заява Войтевич В.В., зареєстрована 26.02.2026 року за № 109 (ЦНАП), витяг з Державного реєстру речових прав № 445100205 від 25.09.2025 року, реєстраційний номер об'єкта нерухомого майна 3208500073245).</p> <p>11. Затвердити проект землеустрою щодо відведення земельної ділянки цільове призначення якої змінюється із земель «06.03 Для інших оздоровчих цілей» на «02.01 для будівництва і обслуговування житлового будинку, господарських будівель і споруд (присадибна ділянка)» гр.Костинян Людмила Іванівни по вулиці Крилова, 11-Г, в м.Сторожинець Чернівецького району, Чернівецької області та змінити цільове призначення земельної ділянки з кадастровим номером 7324510100:03:006:0185, площею 0,8782 га, що знаходиться в м. Сторожинець, вул.М.Десятниченка, 11-Г (колишня Крилова, 11-Г), і яка належить Костинян Людмилі Іванівні (підстава: заява Костинян Л.І., зареєстрована 19.03.2026 року за № 148 (ЦНАП), витяг з Державного реєстру речових прав № 407584383 від 11.12.2024 року, реєстраційний номер об'єкта нерухомого майна 398687373245).</p>	<p>Підтримати запропонований проєкт рішення За <u>6</u> Проти _____ Утримався _____</p> <p>Проголошено:  </p>
<p>22 Про розгляд звернень з приводу надання дозволів на розроблення проєктів землеустрою щодо відведення земельних ділянок в оренду</p>	<p>1. Надати дозвіл Новаку Сергію Миколайовичу на розроблення проєкту землеустрою щодо відведення, на умовах оренди, земельної ділянки орієнтовною площею 0,15 га для розміщення та експлуатації основних, підсобних і допоміжних будівель та споруд підприємств переробної, машинобудівної та іншої промисловості (обслуговування столярного цеху) в с. Слобода-Комарівці, по вул. Головній, 7 (колишня Центральна, 7) (підстава: заява Новака С.М., що зареєстрована 27.02.2026 р. за № 112 (ЦНАП), інформація з Державного реєстру речових прав на нерухоме майно та Реєстру прав власності на нерухоме майно, Державного реєстру Іпотек, Єдиного реєстру заборон відчуження об'єктів нерухомого майна щодо об'єкта нерухомого майна від 24.03.2026 року № 469613209, реєстраційний номер майна: 3143899).</p> <p>2. Надати дозвіл Штефюк Анні Павлівні на розроблення проєкту землеустрою щодо відведення, на умовах оренди, земельної ділянки орієнтовною площею 0,45 га для городництва в с. Банилів-Підгірний, (підстава: заява Штефюк А.П., що зареєстрована 13.03.2026 р. за № 133 (ЦНАП)).</p> <p>3. Надати дозвіл Антонюк Марії Григорівні на розроблення проєкту землеустрою щодо відведення, на умовах оренди, земельної ділянки орієнтовною площею 0,35 га для городництва в</p>	<p>Підтримати запропонований проєкт рішення За <u>6</u> Проти _____ Утримався _____</p> <p>Проголошено:  </p>

	<p>с. Банилів-Підгірний, (підстава: заява Антонок М.Г., що зареєстрована 13.03.2026 р. за № 132 (ЦНАП)).</p> <p>4. Надати дозвіл Максимуку Івану Дмитровичу на розроблення проекту землеустрою щодо відведення, на умовах оренди, земельної ділянки орієнтовною площею 0,11 га для сінокошіння та випасання худоби в с. Банилів-Підгірний, (підстава: заява Максимюка І.Д., що зареєстрована 24.03.2026 р. за № 173 (ЦНАП)).</p> <p>5. Надати дозвіл Акціонерному товариству «Чернівціобленерго» (код ЄДРПОУ: 00130760) на розроблення проекту землеустрою щодо відведення, на умовах оренди, земельної ділянки орієнтовною площею 0,03 га для розміщення, будівництва, експлуатації та обслуговування будівель і споруд об'єктів передачі електричної та теплової енергії (код 14.02) – (будівництво лінійного об'єкту енергетичної інфраструктури – ТП-10/0,4 кВ та опор ПЛ-10 кВ) в м.Сторожинець вулиця Федьковича.</p> <p>6. Надати дозвіл Петрашуку Роману Костянтиновичу на розроблення проекту землеустрою щодо відведення, на умовах оренди, земельної ділянки орієнтовною площею 0,60 га для городництва в с. Панка, (підстава: заява Петрашука Р.К., що зареєстрована 16.03.2026 р. за № 136 (ЦНАП)).</p> <p>7. Надати дозвіл Бостану Сергію Івановичу на розроблення проекту землеустрою щодо відведення, на умовах оренди, земельних ділянок орієнтовними площами 0,30 та 0,25 га для городництва в м. Сторожинець по вул.Канівській, (підстава: заява Бостана С.І., що зареєстрована 16.02.2026 р. за № 88 та №89 (ЦНАП)).</p> <p>8. Надати дозвіл Войтевич Юлії Василівні на розроблення проекту землеустрою щодо відведення, на умовах оренди, земельної ділянки орієнтовною площею 0,07 га для городництва в м. Сторожинець по провулку Кримському, (підстава: заява Войтевич Ю.В., що зареєстрована 11.02.2026 р. за № 79 (ЦНАП)).</p> <p>9. Надати дозвіл Ділек Надії Іванівні на розроблення проекту землеустрою щодо відведення, на умовах оренди, земельної ділянки орієнтовною площею 0,70 га для сінокошіння та випасання худоби в с. Костинці урочище «Заліс», (підстава: заява Ділек Н.І., що зареєстрована 12.03.2026 р. за № 131 (ЦНАП)).</p>	<p>Підтримати запропонований проект рішення <u>7</u></p> <p>За _____</p> <p>Проти _____</p> <p>Утримався _____</p> <p>Пропозиції:</p>
<p>23 Про включення земельної ділянки до переліку земельних ділянок, з яких на права власності на продаж права власності на них на земельних торгах у формі аукціону</p>	<p>1. Включити земельну ділянку з кадастровим номером 7324510100:01:004:0139 площею 0,1200 га, цільове призначення: 12.08 - для розміщення та експлуатації будівель і споруд додаткових транспортних послуг та допоміжних операцій, яка розташована в м. Сторожинець, вул. Косівська в перелік земельних ділянок, право власності на які виставляються на земельні торги окремими лотами.</p> <p>2. Надати дозвіл виконавчому комітету Сторожинецької міської ради на замовлення експертної грошової оцінки земельної ділянки з кадастровим номером 7324510100:01:004:0139 площею 0,1200 га, цільове призначення: 12.08 - для розміщення та експлуатації будівель і споруд додаткових транспортних послуг та допоміжних операцій, яка розташована в м. Сторожинець, вул. Косівська, та подати її на сесію Сторожинецької міської ради для затвердження.</p>	<p>Підтримати</p>
<p>24 Про розгляд заяв Урсулян</p>	<p>1. Заяву Урсулян Олени Георгіївни взяти довідома.</p>	<p>Підтримати</p> 

	<p>О.Г.</p>	<p>2 Надати дозвіл Виконавчому комітету Сторожинецької міської ради на розроблення технічної документації із землеустрою щодо поділу земельної ділянки комунальної власності з кадастровим номером 7324588000:02:005:0203, площею 12,7792 га, розташованої за адресою: с. Ропча, для ведення товарного сільськогосподарського виробництва</p> <p>3. Питання щодо передачі Урсулян О.Г. в оренду земельної ділянки для сінокошіння та випасання худоби розглянути після затвердження в установленому порядку документації із землеустрою щодо поділу земельної ділянки комунальної власності з кадастровим номером 7324588000:02:005:0203, площею 12,7792 га, розташованої за адресою: с. Ропча.</p>	<p>запропонований проєкт рішення За <u>5</u> Проти _____ Утримався <u>1</u> Пропозиції: _____</p>
<p>25</p>	<p>Про затвердження умов проведення земельних торгів у формі електронного аукціону по передачі в оренду земельної ділянки з кадастровим номером 7324587500:02:002:0080 площею 1,1057 га</p>	<p>1. Провести земельні торги у формі електронного аукціону з продажу права оренди на земельну ділянку з кадастровим номером 7324587500:02:002:0080 площею 1,1057 га, детальна інформація про яку подається (додаток 1).</p> <p>2. Встановити наступні умови продажу права оренди на земельних торгах (електронному аукціоні):</p> <p>2.1. стартова ціна лоту (розмір річної орендної плати) у розмірі <u>12</u> % від нормативної грошової оцінки земельної ділянки.</p> <p>2.2. термін дії права оренди – <u>10</u> років;</p> <p>2.3. мінімальний крок торгів у розмірі <u>1,00</u> % від стартового розміру річної орендної плати за користування земельною ділянкою.</p> <p>2.4. розмір реєстраційного внеску за лотом встановлюється у розмірі 0,1 мінімальної заробітної плати визначеної законом про Державний бюджет України на 1 січня року, в якому оприлюднюється оголошення про проведення земельних торгів;</p> <p>2.5. розмір гарантійного внеску <u>30,00</u> % від стартового розміру річної орендної плати, але не більше 2500 прожиткових мінімумів, встановлених для працездатних осіб законом про Державний бюджет України на 1 січня року, в якому оприлюднюється оголошення про проведення земельних торгів;</p> <p>2.6. обмеження у здійсненні господарської діяльності у користуванні земельною ділянкою в межах охоронних зон (при наявності охоронних зон):</p> <p>- відомості про ділянки надр, надані у користування відповідно до спеціальних дозволів реєстраційний номер спеціального дозволу на користування надрами: 4366, дата видачі спеціального дозволу на користування надрами: 14.05.2013.</p> <p>2.7. відшкодування переможцем аукціону суми витрат на підготовку лоту у повному обсязі, зазначеного у додатку 1 до цього рішення (на виконання ч.24 статті 137 Земельного кодексу України) сторонами за договором, яка понесла витрати на такі роботи.</p> <p>3. Затвердити проєкт договору оренди землі, який пропонується укласти, за результатами аукціону, переможцю земельних торгів (додаток 2).</p> <p>4. Торги провести у порядку визначеному статтями 135-139 Земельного кодексу України.</p> <p>5.1. Особа, яка бажає взяти участь у земельних торгах, подає через особистий кабінет в електронній торговій системі:</p> <p>а) заяву про участь у земельних торгах, підписану кваліфікованим електронним підписом;</p> <p>б) для юридичної особи - копію витягу з Єдиного державного реєстру юридичних осіб,</p>	<p>Підтримати запропонований проєкт рішення За <u>4</u> Проти _____ Утримався _____ Пропозиції: _____</p> 

фізичних осіб - підприємців та громадських формувань або копію документа про реєстрацію у державі її місцезнаходження (витяг із торговельного, банківського або судового реєстру тощо), засвідчену згідно із законодавством держави його видачі, перекладену українською мовою (для юридичної особи - нерезидента), інформацію про державу, в якій зареєстровані або мають постійне місце проживання засновники (учасники) юридичної особи, у статутному (складеному) капіталі якої є частка іноземного капіталу, інформацію про кінцевого бенефіціарного власника.

Якщо особа не має кінцевого бенефіціарного власника, зазначається інформація про відсутність кінцевого бенефіціарного власника і про причину його відсутності;

для громадянина України, фізичної особи - підприємця - копію довідки про присвоєння реєстраційного номера облікової картки платника податків або копію паспорта (для фізичних осіб, які через свої релігійні переконання відмовилися від прийняття реєстраційного номера облікової картки платника податків та повідомили про це відповідний контролюючий орган і мають відмітку в паспорті);

для іноземних громадян та осіб без громадянства - інформацію про прізвище, власне ім'я та по батькові (за наявності), громадянство (підданство) іншої держави, постійне місце проживання в державі, громадянством (підданством) якої є особа, копію документа, що посвідчує особу.

Копії зазначених документів засвідчуються кваліфікованим електронним підписом особи, яка бажає взяти участь у торгах;

в) документи, що підтверджують сплату реєстраційного та гарантійного внесків (копії розрахункових документів, виписки з рахунків), а в разі проведення земельних торгів з продажу земельних ділянок сільськогосподарського призначення - документи, що підтверджують сплату таких платежів з рахунку особи, яка бажає взяти участь у торгах, відкритого в українському або іноземному банку (крім банків держав, внесених FATF до списку держав, що не співпрацюють у сфері протидії відмиванню доходів, одержаних злочинним шляхом).

Представник фізичної чи юридичної особи також розміщує документи, що підтверджують його право діяти від імені учасника торгів.


5.2. Особа, яка бажає взяти участь у земельних торгах, подає через особистий кабінет в електронній торговій системі документи, що підтверджують її відповідність вимогам статті 130 Земельного кодексу України. Перелік таких документів встановлено Постановою Кабінетів Міністрів України № 1013 від 22 вересня 2021 р. додатком № 2.

6. Дату проведення земельних торгів у формі електронного аукціону визначити оператору електронного майданчика, підключеного до електронної торгової системи у межах термінів, визначених статтею 137 Земельного кодексу України.

7. Уповноважити міського голову Матеючука І.Г., на період відсутності (відпустки, відрядження, тимчасової непрацездатності) уповноважити секретаря міської ради Бойчука Д.О., від імені Організатора, підписати протокол про результати земельних торгів, договір оренди земельної ділянки, яка виставляється на земельні торги та інші документи з питань, проведення земельних торгів у формі електронного аукціону.

8. Орендареві використовувати земельну ділянку у відповідності до положень чинного законодавства та із врахуванням обмежень та відомостей зареєстрованих в Державному

26	<p>Про затвердження умов проведення земельних торгів у формі електронного аукціону по передачі в оренду земельної ділянки з кадастровим номером 7324587500:02:004:0198 площею 7,8241 га</p>	<p>земельному кадастрі про ділянки надр, надані у користування відповідно до спеціальних дозволів на користування надрами та інформаційної взаємодії між Державним земельним кадастром та Держгеонадрами.</p> <p>1. Провести земельні торги у формі електронного аукціону з продажу права оренди на земельну ділянку з кадастровим номером 7324587500:02:004:0198 площею 7,8241 га, детальна інформація про яку додається (додаток 1).</p> <p>2. Встановити наступні умови продажу права оренди на земельних торгах (електронному аукціону):</p> <p>2.1. стартова ціна лоту (розмір річної орендної плати) у розмірі <u>12</u> % від нормативної грошової оцінки земельної ділянки.</p> <p>2.2. термін дії права оренди – <u>10</u> років;</p> <p>2.3. мінімальний крок торгів у розмірі <u>1,00</u> % від стартового розміру річної орендної плати за користування земельною ділянкою.</p> <p>2.4. розмір ресстраційного внеску за лотом встановлюється у розмірі 0,1 мінімальної заробітної плати визначеної законом про Державний бюджет України на 1 січня року, в якому оприлюднюється оголошення про проведення земельних торгів;</p> <p>2.5. розмір гарантійного внеску <u>30,00</u> % від стартового розміру річної орендної плати, але не більше 2500 прожиткових мінімумів, встановлених для працездатних осіб законом про Державний бюджет України на 1 січня року, в якому оприлюднюється оголошення про проведення земельних торгів;</p> <p>2.6. обмеження у здійсненні господарської діяльності у користуванні земельною ділянкою в межах охоронних зон (при наявності охоронних зон):</p> <p>- відомості про ділянки надр, надані у користування відповідно до спеціальних дозволів ресстраційний номер спеціального дозволу на користування надрами: 4366, дата видачі спеціального дозволу на користування надрами: 14.05.2013.</p> <p>2.7. відшкодування переможцем аукціону суми витрат на підготовку лоту у повному обсязі, зазначеного у додатку 1 до цього рішення (на виконання ч.24 статті 137 Земельного кодексу України) стороні за договором, яка понесла витрати на такі роботи.</p> <p>3. Затвердити проєкт договору оренди землі, який пропонується укласти, за результатами аукціону, переможцю земельних торгів (додаток 2).</p> <p>4. Торги провести у порядку визначеному статтями 135-139 Земельного кодексу України.</p> <p>5.1. Особа, яка бажає взяти участь у земельних торгах, подає через особистий кабінет в електронній торговій системі:</p> <p>а) заяву про участь у земельних торгах, підписану кваліфікованим електронним підписом;</p> <p>б) для юридичної особи - копію витягу з Єдиного державного реєстру юридичних осіб, фізичних осіб - підприємців та громадських формувань або копію документа про реєстрацію у державі її місцезнаходження (витяг із торговельного, банківського або судового реєстру тощо), засвідчену згідно із законодавством держави його видачі, перекладену українською мовою (для юридичної особи - нерезидента), інформацію про державу, в якій зареєстровані або мають постійне місце проживання засновники (учасники) юридичної особи, у статутному (складеному)</p>	<p>Підтримати проєкт запропонований рішенням</p> <p>За _____</p> <p>Проти _____</p> <p>Утримався _____</p> <p>Пропозиції:</p>
----	---	--	---

	<p>капіталі якої є частка іноземного капіталу, інформацію про кінцевого бенефіціарного власника.</p> <p>Якщо особа не має кінцевого бенефіціарного власника, зазначається інформація про відсутність кінцевого бенефіціарного власника і про причину його відсутності;</p> <p>для громадянина України, фізичної особи - підприємця - копію довідки про присвоєння реєстраційного номера облікової картки платника податків або копію паспорта (для фізичних осіб, які через свої релігійні переконання відмовилися від прийняття реєстраційного номера облікової картки платника податків та повідомили про це відповідний контролюючий орган і мають відмітку в паспорті);</p> <p>для іноземних громадян та осіб без громадянства - інформацію про прізвище, власне ім'я та по батькові (за наявності), громадянство (підданство) іншої держави, постійне місце проживання в державі, громадянством (підданям) якої є особа, копію документа, що посвідчує особу.</p> <p>Копії зазначених документів засвідчуються кваліфікованим електронним підписом особи, яка бажає взяти участь у торгах;</p> <p>в) документи, що підтверджують сплату реєстраційного та гарантійного внесків (копії розрахункових документів, виписки з рахунків), а в разі проведення земельних торгів з продажу земельних ділянок сільськогосподарського призначення - документи, що підтверджують сплату таких платежів з рахунку особи, яка бажає взяти участь у торгах, відкритого в українському або іноземному банку (крім банків держав, внесених FATF до списку держав, що не співпрацюють у сфері протидії відмиванню доходів, одержаних злочинним шляхом).</p> <p>Представник фізичної чи юридичної особи також розміщує документи, що підтверджують його право діяти від імені учасника торгів.</p> <p>5.2. Особа, яка бажає взяти участь у земельних торгах, подає через особистий кабінет в електронній торговій системі документи, що підтверджують її відповідність вимогам статті 130 Земельного кодексу України. Перелік таких документів встановлено Постановою Кабінетів Міністрів України № 1013 від 22 вересня 2021 р. додатком № 2.</p> <p>6. Дату проведення земельних торгів у формі електронного аукціону визначити оператору електронного майданчика, підключеного до електронної торгової системи у межах термінів, визначених статтею 137 Земельного кодексу України.</p> <p>7. Уповноважити міського голову Матейчука І.Г., на період відсутності (відпустки, відраження, тимчасової непрацездатності) уповноважити секретаря міської ради Бойчука Д.О., від імені Організатора, підписати протокол про результати земельних торгів, договір оренди земельної ділянки, яка виставляється на земельні торги та інші документи з питань, проведення земельних торгів у формі електронного аукціону.</p> <p>оренди на земельну ділянку з кадастровим номером 7324583000:01:001:0060 площею 4,6141 га, детальної інформації про яку додається (додаток 1).</p> <p>2. Встановити наступні умови продажу права оренди на земельних торгах (електронному аукціоні):</p> <p>2.1. стартова ціна лоту (розмір річної орендної плати) у розмірі <u>12</u> % від нормативної грошової оцінки земельної ділянки.</p> <p>2.2. термін дії права оренди - <u>10</u> років;</p>
<p>27 Про затвердження умов проведення земельних торгів у формі електронного аукціону по передачі в оренду земельної ділянки з кадастровим номером 7324583000:01:001:0060</p>	<p>Підтримати запропонований проєкт рішення <u>За</u></p> <p>Проти <u> </u></p> <p>Утримався <u> </u></p> <p>Пропозиції: <u> </u></p> 

<p>площею 4,6141 га</p>	<p>2.3. мінімальний крок торгів у розмірі <u>1,00</u> % від стартового розміру річної орендної плати за користування земельною ділянкою.</p> <p>2.4. розмір реєстраційного внеску за лотом встановлюється у розмірі 0,1 мінімальної заробітної плати визначеної законом про Державний бюджет України на 1 січня року, в якому оприлюднюється оголошення про проведення земельних торгів;</p> <p>2.5. розмір гарантійного внеску <u>30,00</u> % від стартового розміру річної орендної плати, але не більше 2500 прожиткових мінімумів, встановлених для працездатних осіб законом про Державний бюджет України на 1 січня року, в якому оприлюднюється оголошення про проведення земельних торгів;</p> <p>2.6. обмеження у здійсненні господарської діяльності у користуванні земельною ділянкою в межах охоронних зон (при наявності охоронних зон):</p> <ul style="list-style-type: none"> - відомості про ділянки надр, надані у користування відповідно до спеціальних дозволів реєстраційний номер спеціального дозволу на користування надрами: 4364, дата видачі спеціального дозволу на користування надрами: 14.05.2013. <p>2.7. відшкодування переможцем аукціону суми витрат на підготовку лоту у повному обсязі, зазначеного у додатку 1 до цього рішення (на виконання ч.24 статті 137 Земельного кодексу України) сторони за договором, яка понесла витрати на такі роботи.</p> <p>3. Затвердити проєкт договору оренди землі, який пропонується укласти, за результатами аукціону, переможцю земельних торгів (додаток 2).</p> <p>4. Торги провести у порядку визначеному статтями 135-139 Земельного кодексу України.</p> <p>5.1. Особа, яка бажає взяти участь у земельних торгах, подає через особистий кабінет в електронній торговій системі:</p> <ul style="list-style-type: none"> а) заяву про участь у земельних торгах, підписану кваліфікованим електронним підписом; б) для юридичної особи - копію витягу з Єдиного державного реєстру юридичних осіб, фізичних осіб - підприємців та громадських формувань або копію документа про реєстрацію у державі її місцезнаходження (витяг із торговельного, банківського або судового реєстру тощо), засвідчену згідно із законодавством держави його видачі, перекладену українською мовою (для юридичної особи - нерезидента), інформацію про державу, в якій зареєстровані або мають постійне місце проживання засновники (учасники) юридичної особи, у статутному (складеному) капіталі якої є частка іноземного капіталу, інформацію про кінцевого бенефіціарного власника. <p>Якщо особа не має кінцевого бенефіціарного власника, зазначається інформація про відсутність кінцевого бенефіціарного власника і про причину його відсутності;</p> <p>для громадянина України, фізичної особи - підприємця - копію довідки про присвоєння реєстраційного номера облікової картки платника податків або копію паспорта (для фізичних осіб, які через свої релігійні переконання відмовилися від прийняття реєстраційного номера облікової картки платника податків та повідомили про це відповідний контролюючий орган і мають відмітку в паспорті);</p> <p>для іноземних громадян та осіб без громадянства - інформацію про прізвище, власне ім'я та по батькові (за наявності), громадянство (підданство) іншої держави, постійне місце проживання в державі, громадянством (підданством) якої є особа, копію документа, що посвідчує особу.</p>
-------------------------	--

28	<p>Про затвердження умов проведення земельних торгів у формі електронного аукціону по передачі в оренду земельної ділянки з кадастровим номером 7324583000:01:002:0100 площею 7,7363 га</p>	<p>Копії зазначених документів засвідчуються кваліфікованим електронним підписом особи, яка бажає взяти участь у торгах;</p> <p>в) документи, що підтверджують сплату реєстраційного та гарантійного внесків (копії розрахункових документів, виписки з рахунків), а в разі проведення земельних торгів з продажу земельних ділянок сільськогосподарського призначення - документи, що підтверджують сплату таких платежів з рахунку особи, яка бажає взяти участь у торгах, відкритого в українському або іноземному банку (крім банків держав, внесених FATF до списку держав, що не співпрацюють у сфері протидії відмиванню доходів, одержаних злочинним шляхом).</p> <p>Представник фізичної чи юридичної особи також розміщує документи, що підтверджують його право діяти від імені учасника торгів.</p> <p>5.2. Особа, яка бажає взяти участь у земельних торгах, подає через особистий кабінет в електронній торговій системі документи, що підтверджують її відповідність вимогам статті 130 Земельного кодексу України. Перелік таких документів встановлено Постановою Кабінетів Міністрів України № 1013 від 22 вересня 2021 р. додатком № 2.</p> <p>6. Дату проведення земельних торгів у формі електронного аукціону визначити оператору електронного майданчика, підключеного до електронної торгової системи у межах термінів, визначених статтею 137 Земельного кодексу України.</p> <p>7. Уповноважити міського голову Матейчука І.Г., на період відсутності (відпустки, відрядження, тимчасової непрацездатності) уповноважити секретаря міської ради Бойчука Д.О., від імені Організатора, підписати протокол про результати земельних торгів, договір оренди земельної ділянки, яка виставляється на земельні торги та інші документи з питань, проведення земельних торгів у формі електронного аукціону.</p>	<p>Підтримати запропонований проєкт рішення <u>4</u></p> <p>За _____</p> <p>Проти _____</p> <p>Утримався _____</p> <p>Пропозиції:</p> <p>1. Провести земельні торги у формі електронного аукціону з продажу права оренди на земельну ділянку з кадастровим номером 7324583000:01:002:0100 площею 7,7363 га, детальна інформація про яку додається (додаток 1).</p> <p>2. Встановити наступні умови продажу права оренди на земельних торгах (електронному аукціоні):</p> <p>2.1. стартова ціна лоту (розмір річної орендної плати) у розмірі <u>12</u> % від нормативної грошової оцінки земельної ділянки.</p> <p>2.2. термін дії права оренди – <u>10</u> років;</p> <p>2.3. мінімальний крок торгів у розмірі <u>1,00</u> % від стартового розміру річної орендної плати за користування земельною ділянкою.</p> <p>2.4. розмір реєстраційного внеску за лотом встановлюється у розмірі 0,1 мінімальної заробітної плати визначеної законом про Державний бюджет України на 1 січня року, в якому оприлюднюється оголошення про проведення земельних торгів;</p> <p>2.5. розмір гарантійного внеску <u>30,00</u> % від стартового розміру річної орендної плати, але не більше 2500 прожиткових мінімумів, встановлених для працездатних осіб законом про Державний бюджет України на 1 січня року, в якому оприлюднюється оголошення про проведення земельних торгів;</p> <p>2.6. обмеження у здійсненні господарської діяльності у користуванні земельною ділянкою в</p>
----	---	--	---

межах охоронних зон (при наявності охоронних зон):

- відомості про ділянки надр, надані у користування відповідно до спеціальних дозволів реєстраційний номер спеціального дозволу на користування надрами: 4364, дата видачі спеціального дозволу на користування надрами: 14.05.2013.

2.7. відшкодування переможцем аукціону суми витрат на підготовку лоту у повному обсязі, зазначеного у додатку 1 до цього рішення (на виконання ч.24 статті 137 Земельного кодексу України) сторони за договором, яка понесла витрати на такі роботи.

3. Затвердити проект договору оренди землі, який пропонується укласти, за результатами аукціону, переможцю земельних торгів (додаток 2).

4. Торги провести у порядку визначеному статтями 135-139 Земельного кодексу України.

5.1. Особа, яка бажає взяти участь у земельних торгах, подає через особистий кабінет в електронній торговій системі:

а) заяву про участь у земельних торгах, підписану кваліфікованим електронним підписом;

б) для юридичної особи - копію витягу з Єдиного державного реєстру юридичних осіб, фізичних осіб - підприємців та громадських формувань або копію документа про реєстрацію у державі її місцезнаходження (витяг із торговельного, банківського або судового реєстру тощо), засвідчену згідно із законодавством держави його видачі, перекладену українською мовою (для юридичної особи - нерезидента), інформацію про державу, в якій зареєстровані або мають постійне місце проживання засновники (учасники) юридичної особи, у статутному (складеному) капіталі якої є частка іноземного капіталу, інформацію про кінцевого бенефіціарного власника.

Якщо особа не має кінцевого бенефіціарного власника, зазначається інформація про відсутність кінцевого бенефіціарного власника і про причину його відсутності;


для громадянина України, фізичної особи - підприємця - копію довідки про присвоєння реєстраційного номера облікової картки платника податків або копію паспорта (для фізичних осіб, які через свої релігійні переконання відмовилися від прийняття реєстраційного номера облікової картки платника податків та повідомили про це відповідний контролюючий орган і мають відмітку в паспорті);

для іноземних громадян та осіб без громадянства - інформацію про прізвище, власне ім'я та по батькові (за наявності), громадянство (підданство) іншої держави, постійне місце проживання в державі, громадянством (підданством) якої є особа, копію документа, що посвідчує особу.

Копії зазначених документів засвідчуються кваліфікованим електронним підписом особи, яка бажає взяти участь у торгах;

в) документи, що підтверджують сплату реєстраційного та гарантійного внесків (копії розрахункових документів, виписки з рахунків), а в разі проведення земельних торгів з продажу земельних ділянок сільськогосподарського призначення - документи, що підтверджують сплату таких платежів з рахунку особи, яка бажає взяти участь у торгах, відкритого в українському або іноземному банку (крім банків держав, внесених FATF до списку держав, що не співпрацюють у сфері протидії відмиванню доходів, одержаних злочинним шляхом).

Представник фізичної чи юридичної особи також розміщує документи, що підтверджують його право діяти від імені учасника торгів.

<p>29</p> <p>Про затвердження умов проведення земельних торгів у формі електронного аукціону по передачі в оренду земельної ділянки з кадастровим номером 7324580500:03:003:0186 площею 1,5928 га</p>	<p>5.2. Особа, яка бажає взяти участь у земельних торгах, подає через особистий кабінет в електронній торговій системі документи, що підтверджують її відповідність вимогам статті 130 Земельного кодексу України. Перелік таких документів встановлено Постановою Кабінетів Міністрів України № 1013 від 22 вересня 2021 р. додатком № 2.</p> <p>6. Дату проведення земельних торгів у формі електронного аукціону визначити оператору електронного майданчика, підключеного до електронної торгової системи у межах термінів, визначених статтею 137 Земельного кодексу України.</p> <p>7. Уповноважити міського голову Матейчука І.Г., на період відсутності (відпустки, відраження, тимчасової непрацездатності) уповноважити секретаря міської ради Бойчука Д.О., від імені Організатора, підписати протокол про результати земельних торгів, договір оренди земельної ділянки, яка виставляється на земельні торги та інші документи з питань, проведення земельних торгів у формі електронного аукціону.</p> <p>1. Провести земельні торги у формі електронного аукціону з продажу права оренди на земельну ділянку з кадастровим номером 7324580500:03:003:0186 площею 1,5928 га, детальна інформація про яку долається (додаток 1).</p> <p>2. Встановити наступні умови продажу права оренди на земельних торгах (електронному аукціоні):</p> <p>2.1. стартова ціна лоту (розмір річної орендної плати) у розмірі <u>18</u> % від нормативної грошової оцінки земельної ділянки.</p> <p>2.2. термін дії права оренди – <u>10</u> років;</p> <p>2.3. мінімальний крок торгів у розмірі <u>1,00</u> % від стартового розміру річної орендної плати за користування земельною ділянкою.</p> <p>2.4. розмір реєстраційного внеску за лотом встановлюється у розмірі 0,1 мінімальної заробітної плати визначеної законом про Державний бюджет України на 1 січня року, в якому оприлюднюється оголошення про проведення земельних торгів;</p> <p>2.5. розмір гарантійного внеску <u>30,00</u> % від стартового розміру річної орендної плати, але не більше 2500 прожиткових мінімумів, встановлених для працездатних осіб законом про Державний бюджет України на 1 січня року, в якому оприлюднюється оголошення про проведення земельних торгів;</p> <p>2.6. обмеження у здійсненні господарської діяльності у користуванні земельною ділянкою в межах охоронних зон (при наявності охоронних зон):</p> <p>- відомості про ділянки надр, надані у користування відповідно до спеціальних дозволів реєстраційний номер спеціального дозволу на користування надрами: 4365, дата видачі спеціального дозволу на користування надрами: 14.05.2013.</p> <p>2.7. відшкодування переможцем аукціону суми витрат на підготовку лоту у повному обсязі, зазначеного у додатку 1 до цього рішення (на виконання ч.24 статті 137 Земельного кодексу України) стороні за договором, яка понесла витрати на такі роботи.</p> <p>3. Затвердити проєкт договору оренди землі, який пропонується укласти, за результатами аукціону, переможцю земельних торгів (додаток 2).</p> <p>4. Торги провести у порядку визначеному статтями 135-139 Земельного кодексу України.</p>	<p>Підтримати запропонований проєкт рішення</p> <p>За _____</p> <p>Проти _____</p> <p>Утримався _____</p> <p>Пропозиції:</p> 
---	--	---

5.1. Особа, яка бажає взяти участь у земельних торгах, подає через особистий кабінет в електронній торговій системі:

а) для юридичної особи - копію витягу з Єдиного державного реєстру юридичних осіб, фізичних осіб - підприємців та громадських формувань або копію документа про реєстрацію у державі її місцезнаходження (витяг із торговельного, банківського або судового реєстру тощо), засвідчену згідно із законодавством держави його видачі, перекладену українською мовою (для юридичної особи - нерезидента), інформацію про державу, в якій зареєстровані або мають постійне місце проживання засновники (учасники) юридичної особи, у статутному (складеному) капіталі якої є частка іноземного капіталу, інформацію про кінцевого бенефіціарного власника.

Якщо особа не має кінцевого бенефіціарного власника, зазначається інформація про відсутність кінцевого бенефіціарного власника і про причину його відсутності;

для громадянина України, фізичної особи - підприємця - копію довідки про присвоєння реєстраційного номера облікової картки платника податків або копію паспорта (для фізичних осіб, які через свої релігійні переконання відмовилися від прийняття реєстраційного номера облікової картки платника податків та повідомили про це відповідний контролюючий орган і мають відмітку в паспорті);

для іноземних громадян та осіб без громадянства - інформацію про прізвище, власне ім'я та по батькові (за наявності), громадянство (підданство) іншої держави, постійне місце проживання в державі, громадянством (підданством) якої є особа, копію документа, що посвідчує особу.

Копії зазначених документів засвідчуються кваліфікованим електронним підписом особи, яка бажає взяти участь у торгах;

в) документи, що підтверджують сплату реєстраційного та гарантійного внесків (копії розрахункових документів, виписки з рахунків), а в разі проведення земельних торгів з продажу земельних ділянок сільськогосподарського призначення - документи, що підтверджують сплату таких платежів з рахунку особи, яка бажає взяти участь у торгах, відкритого в українському або іноземному банку (крім банків держав, внесених FATF до списку держав, що не співпрацюють у сфері протидії відмиванню доходів, одержаних злочинним шляхом).


Представник фізичної чи юридичної особи також розміщує документи, що підтверджують його право діяти від імені учасника торгів.

5.2. Особа, яка бажає взяти участь у земельних торгах, подає через особистий кабінет в електронній торговій системі документи, що підтверджують її відповідність вимогам статті 130 Земельного кодексу України. Перелік таких документів встановлено Постановою Кабінетів Міністрів України № 1013 від 22 вересня 2021 р. додатком № 2.

6. Дату проведення земельних торгів у формі електронного аукціону визначити оператору електронного майданчика, підключеного до електронної торгової системи у межах термінів, визначених статтею 137 Земельного кодексу України.

7. Уповноважити міського голову Матейчука І.Г., на період відсутності (відпустки, відрядження, тимчасової непрацездатності) уповноважити секретаря міської ради Бойчука Д.О., від імені Організатора, підписати протокол про результати земельних торгів, договір оренди

30	<p>Про затвердження умов проведення земельних торгів у формі електронного аукціону по передачі в оренду земельної ділянки з кадастровим номером 7324580500:03:003:0187 площею 3,9378 га</p>	<p>земельної ділянки, яка виставляється на земельні торги та інші документи з питань, проведення земельних торгів у формі електронного аукціону.</p> <p>1. Провести земельні торги у формі електронного аукціону з продажу права оренди на земельну ділянку з кадастровим номером 7324580500:03:003:0187 площею 3,9378 га, детальна інформація про яку додається (додаток 1).</p> <p>2. Встановити наступні умови продажу права оренди на земельних торгах (електронному аукціоні):</p> <p>2.1. стартова ціна лоту (розмір річної орендної плати) у розмірі <u>12</u> % від нормативної грошової оцінки земельної ділянки.</p> <p>2.2. термін дії права оренди – <u>10</u> років;</p> <p>2.3. мінімальний крок торгів у розмірі <u>1,00</u> % від стартового розміру річної орендної плати за користування земельною ділянкою.</p> <p>2.4. розмір реєстраційного внеску за лотом встановлюється у розмірі 0,1 мінімальної заробітної плати визначеної законом про Державний бюджет України на 1 січня року, в якому оприлюднюється оголошення про проведення земельних торгів;</p> <p>2.5. розмір гарантійного внеску <u>30,00</u> % від стартового розміру річної орендної плати, але не більше 2500 прожиткових мінімумів, встановлених для працездатних осіб законом про Державний бюджет України на 1 січня року, в якому оприлюднюється оголошення про проведення земельних торгів;</p> <p>2.6. обмеження у здійсненні господарської діяльності у користуванні земельною ділянкою в межах охоронних зон (при наявності охоронних зон):</p> <p>- відомості про ділянки надр, надані у користування відповідно до спеціальних дозволів реєстраційний номер спеціального дозволу на користування надрами: 4365, дата видачі спеціального дозволу на користування надрами: 14.05.2013.</p> <p>2.7. відшкодування переможцем аукціону суми витрат на підготовку лоту у повному обсязі, зазначеного у додатку 1 до цього рішення (на виконання ч.24 статті 137 Земельного кодексу України) сторони за договором, яка понесла витрати на такі роботи.</p> <p>3. Затвердити проект договору оренди землі, який пропонується укласти, за результатами аукціону, переможцю земельних торгів (додаток 2).</p> <p>4. Торги провести у порядку визначеному статтями 135-139 Земельного кодексу України.</p> <p>5.1. Особа, яка бажає взяти участь у земельних торгах, подає через особистий кабінет в електронній торговій системі:</p> <p>а) заяву про участь у земельних торгах, підписану кваліфікованим електронним підписом;</p> <p>б) для юридичної особи - копію витягу з Єдиного державного реєстру юридичних осіб, фізичних осіб - підприємців та громадських формувань або копію документа про реєстрацію у державі її місцезнаходження (витяг із торговельного, банківського або судового реєстру тощо), засвідчену згідно із законодавством держави його видачі, перекладену українською мовою (для юридичної особи - нерезидента), інформацію про державу, в якій зареєстровані або мають постійне місце проживання засновники (учасники) юридичної особи, у статутному (складеному) капіталі якої є частка іноземного капіталу, інформацію про кінцевого бенефіціарного власника.</p>	<p>Підтримати запропонований проект рішення _____</p> <p>За _____</p> <p>Проти _____</p> <p>Утримався _____</p> <p>Пропозиції: _____</p>
----	---	---	--

31	<p>Про затвердження умов проведення земельних торгів у формі електронного аукціону по передачі в оренду земельної ділянки з кадастровим номером 7324580500:03:003:0189 площею 4,0166 га</p>	<p>Якщо особа не має кінцевого бенефіціарного власника, зазначається інформація про відсутність кінцевого бенефіціарного власника і про причину його відсутності;</p> <p>для громадянина України, фізичної особи - підприємця - копію довідки про присвоєння реєстраційного номера облікової картки платника податків або копію паспорта (для фізичних осіб, які через свої релігійні переконання відмовилися від прийняття реєстраційного номера облікової картки платника податків та повідомили про це відповідний контролюючий орган і мають відмітку в паспорті);</p> <p>для іноземних громадян та осіб без громадянства - інформацію про прізвище, власне ім'я та по батькові (за наявності), громадянство (підданство) іншої держави, постійне місце проживання в державі, громадянством (підданям) якої є особа, копію документа, що посвідчує особу.</p> <p>Копії зазначених документів засвідчуються кваліфікованим електронним підписом особи, яка бажає взяти участь у торгах;</p> <p>в) документи, що підтверджують сплату реєстраційного та гарантійного внесків (копії розрахункових документів, виписки з рахунків), а в разі проведення земельних торгів з продажу земельних ділянок сільськогосподарського призначення - документи, що підтверджують сплату таких платежів з рахунку особи, яка бажає взяти участь у торгах, відкритого в українському або іноземному банку (крім банків держав, внесених FATF до списку держав, що не співпрацюють у сфері протидії відмиванню доходів, одержаних злочинним шляхом).</p> <p>Представник фізичної чи юридичної особи також розміщує документи, що підтверджують його право діяти від імені учасника торгів.</p> <p>5.2. Особа, яка бажає взяти участь у земельних торгах, подає через особистий кабінет в електронній торговій системі документи, що підтверджують її відповідність вимогам статті 130 Земельного кодексу України. Перелік таких документів встановлено Постановою Кабінетів Міністрів України № 1013 від 22 вересня 2021 р. додатком № 2.</p> <p>6. Дату проведення земельних торгів у формі електронного аукціону визначити оператору електронного майданчика, підключеного до електронної торгової системи у межах термінів, визначених статтею 137 Земельного кодексу України.</p> <p>7. Уповноважити міського голову Матейчука І.Г., на період відсутності (відпустки, відрядження, тимчасової непрацездатності) уповноважити секретаря міської ради Бойчука Д.О., від імені Організатора, підписати протокол про результати земельних торгів, договір оренди земельної ділянки, яка виставляється на земельні торги та інші документи з питань, проведення земельних торгів у формі електронного аукціону.</p> <p>1. Провести земельні торги у формі електронного аукціону з продажу права оренди на земельну ділянку з кадастровим номером 7324580500:03:003:0189 площею 4,0166 га, детальна інформація про яку додається (додаток 1).</p> <p>2. Встановити наступні умови продажу права оренди на земельних торгах (електронному аукціону):</p> <p>2.1. стартова ціна лоту (розмір річної орендної плати) у розмірі <u>12</u> % від нормативної грошової оцінки земельної ділянки.</p> <p>2.2. термін дії права оренди - <u>10</u> років;</p>	<p>Підтримати запропонований проєкт рішення <u>4</u></p> <p>За _____</p> <p>Проти _____</p> <p>Утримався _____</p> <p>Пропозиції: _____</p> 
----	---	---	--

2.3. мінімальний крок торгів у розмірі 1,00 % від стартового розміру річної орендної плати за користування земельною ділянкою.

2.4. розмір реєстраційного внеску за лотом встановлюється у розмірі 0,1 мінімальної заробітної плати визначеної законом про Державний бюджет України на 1 січня року, в якому оприлюднюється оголошення про проведення земельних торгів;

2.5. розмір гарантійного внеску 30,00 % від стартового розміру річної орендної плати, але не більше 2500 прожиткових мінімумів, встановлених для працездатних осіб законом про Державний бюджет України на 1 січня року, в якому оприлюднюється оголошення про проведення земельних торгів;

2.6. обмеження у здійсненні господарської діяльності у користуванні земельною ділянкою в межах охоронних зон (при наявності охоронних зон):

- відомості про ділянки надр, надані у користування відповідно до спеціальних дозволів реєстраційний номер спеціального дозволу на користування надрами: 4364, дата видачі спеціального дозволу на користування надрами: 14.05.2013.

2.7. відшкодування переможцем аукціону суми витрат на підготовку лоту у повному обсязі, зазначеного у додатку 1 до цього рішення (на виконання ч.24 статті 137 Земельного кодексу України) сторонами за договором, яка понесла витрати на такі роботи.

3. Затвердити проект договору оренди землі, який пропонується укласти, за результатами аукціону, переможцю земельних торгів (додаток 2).

4. Торги провести у порядку визначеному статтями 135-139 Земельного кодексу України.


5.1. Особа, яка бажає взяти участь у земельних торгах, подає через особистий кабінет в електронній торговій системі:

а) заяву про участь у земельних торгах, підписану кваліфікованим електронним підписом;
б) для юридичної особи - копію витягу з Єдиного державного реєстру юридичних осіб, фізичних осіб - підприємців та громадських формувань або копію документа про реєстрацію у державі її місцезнаходження (витяг із торговельного, банківського або судового реєстру тощо), засвідчену згідно із законодавством держави його видачі, перекладену українською мовою (для юридичної особи - нерезидента), інформацію про державу, в якій зареєстровані або мають постійне місце проживання засновники (учасники) юридичної особи, у статутному (складеному) капіталі якої є частка іноземного капіталу, інформацію про кінцевого бенефіціарного власника.

Якщо особа не має кінцевого бенефіціарного власника, зазначається інформація про відсутність кінцевого бенефіціарного власника і про причину його відсутності;

для громадянина України, фізичної особи - підприємця - копію довідки про присвоєння реєстраційного номера облікової картки платника податків або копію паспорта (для фізичних осіб, які через свої релігійні переконання відмовилися від прийняття реєстраційного номера облікової картки платника податків та повідомили про це відповідний контролюючий орган і мають відмітку в паспорті);

для іноземних громадян та осіб без громадянства - інформацію про прізвище, власне ім'я та по батькові (за наявності), громадянство (підданство) іншої держави, постійне місце проживання в державі, громадянством (підданством) якої є особа, копію документа, що посвідчує особу.

		<p>Копії зазначених документів засвідчуються кваліфікованим електронним підписом особи, яка бажає взяти участь у торгах;</p> <p>в) документи, що підтверджують сплату реєстраційного та гарантійного внесків (копії розрахункових документів, виписки з рахунків), а в разі проведення земельних торгів з продажу земельних ділянок сільськогосподарського призначення - документи, що підтверджують сплату таких платежів з рахунку особи, яка бажає взяти участь у торгах, відкритого в українському або іноземному банку (крім банків держав, внесених FATF до списку держав, що не співпрацюють у сфері протидії відмиванню доходів, одержаних злочинним шляхом).</p> <p>Представник фізичної чи юридичної особи також розміщує документи, що підтверджують його право діяти від імені учасника торгів.</p> <p>5.2. Особа, яка бажає взяти участь у земельних торгах, подає через особистий кабінет в електронній торговій системі документи, що підтверджують її відповідність вимогам статті 130 Земельного кодексу України. Перелік таких документів встановлено Постановою Кабінетів Міністрів України № 1013 від 22 вересня 2021 р. додатком № 2.</p> <p>6. Дату проведення земельних торгів у формі електронного аукціону визначити оператору електронного майданчика, підключеного до електронної торгової системи у межах термінів, визначених статтею 137 Земельного кодексу України.</p> <p>7. Уповноважити міського голову Матейчука І.Г., на період відсутності (відпустки, відрядження, тимчасової непрацездатності) уповноважити секретаря міської ради Бойчука Д.О., від імені Організатора, підписати протокол про результати земельних торгів, договір оренди земельної ділянки, яка виставляється на земельні торги та інші документи з питань, проведення земельних торгів у формі електронного аукціону.</p>	<p>Підтримати запропонований проєкт рішення _____</p> <p>За _____</p> <p>Проти _____</p> <p>Утримався _____</p> <p>Проголошено: _____</p> 
32	<p>Про затвердження умов проведення земельних торгів у формі електронного аукціону по передачі в оренду земельної ділянки з кадастровим номером 7324580500:03:003:0212 площею 12,7785 га</p>	<p>1. Провести земельні торги у формі електронного аукціону з продажу права оренди на земельну ділянку з кадастровим номером 7324580500:03:003:0212 площею 12,7785 га, детальна інформація про яку додається (додаток 1).</p> <p>2. Встановити наступні умови продажу права оренди на земельних торгах (електронному аукціоні):</p> <p>2.1. стартова ціна лоту (розмір річної орендної плати) у розмірі <u>22</u> % від нормативної грошової оцінки земельної ділянки.</p> <p>2.2. термін дії права оренди - <u>10</u> років;</p> <p>2.3. мінімальний крок торгів у розмірі <u>1,00</u> % від стартового розміру річної орендної плати за користування земельною ділянкою.</p> <p>2.4. розмір реєстраційного внеску за лотом встановлюється у розмірі 0,1 мінімальної заробітної плати визначеної законом про Державний бюджет України на 1 січня року, в якому оприлюднюється оголошення про проведення земельних торгів;</p> <p>2.5. розмір гарантійного внеску <u>30,00</u> % від стартового розміру річної орендної плати, але не більше 2500 прожиткових мінімумів, встановлених для працездатних осіб законом про Державний бюджет України на 1 січня року, в якому оприлюднюється оголошення про проведення земельних торгів;</p> <p>2.6. обмеження у здійсненні господарської діяльності у користуванні земельною ділянкою в</p>	

межах охоронних зон (при наявності охоронних зон):

- відомості про ділянки надр, надані у користування відповідно до спеціальних дозволів реєстраційний номер спеціального дозволу на користування надрами: 4364, дата видачі спеціального дозволу на користування надрами: 14.05.2013.

2.7. відшкодування переможцем аукціону суми витрат на підготовку лоту у повному обсязі, зазначеного у додатку 1 до цього рішення (на виконання ч.24 статті 137 Земельного кодексу України) стороні за договором, яка понесла витрати на такі роботи.

3. Затвердити проект договору оренди землі, який пропонується укласти, за результатами аукціону, переможцю земельних торгів (додаток 2).

4. Торги провести у порядку визначеному статтями 135-139 Земельного кодексу України.

5.1. Особа, яка бажає взяти участь у земельних торгах, подає через особистий кабінет в електронній торговій системі:

а) заяву про участь у земельних торгах, підписану кваліфікованим електронним підписом;

б) для юридичної особи - копію витягу з Єдиного державного реєстру юридичних осіб, фізичних осіб - підприємців та громадських формувань або копію документа про реєстрацію у державі її місцезнаходження (витяг із торговельного, банківського або судового реєстру тощо), засвідчену згідно із законодавством держави його видачі, перекладену українською мовою (для юридичної особи - нерезидента), інформацію про державу, в якій зареєстровані або мають постійне місце проживання засновники (учасники) юридичної особи, у статутному (складеному) капіталі якої є частка іноземного капіталу, інформацію про кінцевого бенефіціарного власника.

Якщо особа не має кінцевого бенефіціарного власника, зазначається інформація про відсутність кінцевого бенефіціарного власника і про причину його відсутності;

для громадянина України, фізичної особи - підприємця - копію довідки про присвоєння реєстраційного номера облікової картки платника податків або копію паспорта (для фізичних осіб, які через свої релігійні переконання відмовилися від прийняття реєстраційного номера облікової картки платника податків та повідомили про це відповідний контролюючий орган і мають відмітку в паспорті);

для іноземних громадян та осіб без громадянства - інформацію про прізвище, власне ім'я та по батькові (за наявності), громадянство (підданство) іншої держави, постійне місце проживання в державі, громадянством (підданством) якої є особа, копію документа, що посвідчує особу.

Копії зазначених документів засвідчуються кваліфікованим електронним підписом особи, яка бажає взяти участь у торгах;

в) документи, що підтверджують сплату реєстраційного та гарантійного внесків (копії розрахункових документів, виписки з рахунків), а в разі проведення земельних торгів з продажу земельних ділянок сільськогосподарського призначення - документи, що підтверджують сплату таких платежів з рахунку особи, яка бажає взяти участь у торгах, відкритого в українському або іноземному банку (крім банків держав, внесених FATF до списку держав, що не співпрацюють у сфері протидії відмиванню доходів, одержаних злочинним шляхом).

Представник фізичної чи юридичної особи також розміщує документи, що підтверджують його право діяти від імені учасника торгів.

33	<p>Про затвердження умов проведення земельних торгів у формі електронного аукціону по передачі в оренду земельної ділянки з кадастровим номером 7324580500:03:003:0184 площею 14,2948 га</p>	<p>5.2. Особа, яка бажає взяти участь у земельних торгах, подає через особистий кабінет в електронній торговій системі документи, що підтверджують її відповідність вимогам статті 130 Земельного кодексу України. Перелік таких документів встановлено Постановою Кабінетів Міністрів України № 1013 від 22 вересня 2021 р. додатком № 2.</p> <p>6. Дату проведення земельних торгів у формі електронного аукціону визначити оператору електронного майданчика, підключеного до електронної торгової системи у межах термінів, визначених статтею 137 Земельного кодексу України.</p> <p>7. Уповноважити міського голову Матейчука І.Г., на період відсутності (відпустки, відрадження, тимчасової непрацездатності) уповноважити секретаря міської ради Бойчука Д.О., від імені Організатора, підписати протокол про результати земельних торгів, договір оренди земельної ділянки, яка виставляється на земельні торги та інші документи з питань, проведення земельних торгів у формі електронного аукціону.</p> <p>1. Провести земельні торги у формі електронного аукціону з продажу права оренди на земельну ділянку з кадастровим номером 7324580500:03:003:0184 площею 14,2948 га, детальна інформація про яку додається (додаток 1).</p> <p>2. Встановити наступні умови продажу права оренди на земельних торгах (електронному аукціону):</p> <p>2.1. стартова ціна лоту (розмір річної орендної плати) у розмірі <u>12</u> % від нормативної грошової оцінки земельної ділянки.</p> <p>2.2. термін дії права оренди – <u>10</u> років;</p> <p>2.3. мінімальний крок торгів у розмірі <u>1,00</u> % від стартового розміру річної орендної плати за користування земельною ділянкою.</p> <p>2.4. розмір реєстраційного внеску за лотом встановлюється у розмірі 0,1 мінімальної заробітної плати визначеної законом про Державний бюджет України на 1 січня року, в якому оприлюднюється оголошення про проведення земельних торгів;</p> <p>2.5. розмір гарантійного внеску <u>30,00</u> % від стартового розміру річної орендної плати, але не більше 2500 прожиткових мінімумів, встановлених для працездатних осіб законом про Державний бюджет України на 1 січня року, в якому оприлюднюється оголошення про проведення земельних торгів;</p> <p>2.6. обмеження у здійсненні господарської діяльності у користуванні земельною ділянкою в межах охоронних зон (при наявності охоронних зон):</p> <ul style="list-style-type: none"> - відомості про ділянки надр, надані у користування відповідно до спеціальних дозволів; - реєстраційний номер спеціального дозволу на користування надрами: 4365, дата видачі спеціального дозволу на користування надрами: 14.05.2013; - реєстраційний номер спеціального дозволу на користування надрами: 6558, дата видачі спеціального дозволу на користування надрами: 06.09.2021. <p>2.7. відшкодування переможцем аукціону суми витрат на підготовку лоту у повному обсязі, зазначеного у додатку 1 до цього рішення (на виконання ч.24 статті 137 Земельного кодексу України) сторони за договором, яка понесла витрати на такі роботи.</p> <p>3. Затвердити проект договору оренди землі, який пропонується укласти, за результатами</p>	<p>Підтримати запропонований проект рішення</p> <p>За <u> </u></p> <p>Проти <u> </u></p> <p>Утримався <u> </u></p> <p>Пропозиції:</p>
----	--	--	---

аукціону, переможцю земельних торгів (додаток 2).

4. Торги провести у порядку визначеному статтями 135-139 Земельного кодексу України.
5.1. Особа, яка бажає взяти участь у земельних торгах, подає через особистий кабінет в електронній торговій системі:

а) заяву про участь у земельних торгах, підписану кваліфікованим електронним підписом;
б) для юридичної особи - копію витягу з Єдиного державного реєстру юридичних осіб, фізичних осіб - підприємців та громадських формувань або копію документа про реєстрацію у державі її місцезнаходження (витяг із торговельного, банківського або судового реєстру тощо), засвідчену згідно із законодавством держави його видачі, перекладену українською мовою (для юридичної особи - нерезидента), інформацію про державу, в якій зареєстровані або мають постійне місце проживання засновники (учасники) юридичної особи, у статутному (складеному) капіталі якої є частка іноземного капіталу, інформацію про кінцевого бенефіціарного власника.

Якщо особа не має кінцевого бенефіціарного власника, зазначається інформація про відсутність кінцевого бенефіціарного власника і про причину його відсутності;
для громадянина України, фізичної особи - підприємця - копію довідки про присвоєння реєстраційного номера облікової картки платника податків або копію паспорта (для фізичних осіб, які через свої релігійні переконання відмовилися від прийняття реєстраційного номера облікової картки платника податків та повідомили про це відповідний контролюючий орган і мають відмітку в паспорті);

для іноземних громадян та осіб без громадянства - інформацію про прізвище, власне ім'я та по батькові (за наявності), громадянство (підданство) іншої держави, постійне місце проживання в державі, громадянством (підданством) якої є особа, копію документа, що посвідчує особу.

Копії зазначених документів засвідчуються кваліфікованим електронним підписом особи, яка бажає взяти участь у торгах;

в) документи, що підтверджують сплату реєстраційного та гарантійного внесків (копії розрахункових документів, виписки з рахунків), а в разі проведення земельних торгів з продажу земельних ділянок сільськогосподарського призначення - документи, що підтверджують сплату таких платежів з рахунку особи, яка бажає взяти участь у торгах, відкритого в українському або іноземному банку (крім банків держав, внесених FATF до списку держав, що не співпрацюють у сфері протидії відмиванню доходів, одержаних злочинним шляхом).

Представник фізичної чи юридичної особи також розміщує документи, що підтверджують його право діяти від імені учасника торгів.

5.2. Особа, яка бажає взяти участь у земельних торгах, подає через особистий кабінет в електронній торговій системі документи, що підтверджують її відповідність вимогам статті 130 Земельного кодексу України. Перелік таких документів встановлено Постановою Кабінетів Міністрів України № 1013 від 22 вересня 2021 р. додатком № 2.


6. Дату проведення земельних торгів у формі електронного аукціону визначити оператору електронного майданчика, підключеного до електронної торгової системи у межах термінів, визначених статтею 137 Земельного кодексу України.

7. Уповноважити міського голову Матейчука І.Г., на період відсутності (відпустки,

35	<p>постійне місце проживання засновники (учасники) юридичної особи, у статутному (складеному) капіталі якої є частка іноземного капіталу, інформацію про кінцевого бенефіціарного власника.</p> <p>Якщо особа не має кінцевого бенефіціарного власника, зазначається інформація про відсутність кінцевого бенефіціарного власника і про причину його відсутності;</p> <p>для громадянина України, фізичної особи - підприємця - копію довідки про присвоєння ресстраційного номера облікової картки платника податків або копію паспорта (для фізичних осіб, які через свої релігійні переконання відмовилися від прийняття ресстраційного номера облікової картки платника податків та повідомили про це відповідний контролюючий орган і мають відмітку в паспорті);</p> <p>для іноземних громадян та осіб без громадянства - інформацію про прізвище, власне ім'я та по батькові (за наявності), громадянство (підданство) іншої держави, постійне місце проживання в державі, громадянством (підданством) якої є особа, копію документа, що посвідчує особу.</p> <p>Копії зазначених документів засвідчуються кваліфікованим електронним підписом особи, яка бажає взяти участь у торгах;</p> <p>в) документи, що підтверджують сплату ресстраційного та гарантійного внесків (копії розрахункових документів, виписки з рахунків), а в разі проведення земельних торгів з продажу земельних ділянок сільськогосподарського призначення - документи, що підтверджують сплату таких платежів з рахунку особи, яка бажає взяти участь у торгах, відкритого в українському або іноземному банку (крім банків держав, внесених FATF до списку держав, що не співпрацюють у сфері протидії відмиванню доходів, одержаних злочинним шляхом).</p> <p>Представник фізичної чи юридичної особи також розміщує документи, що підтверджують його право діяти від імені учасника торгів.</p> <p>5. Дату проведення земельних торгів у формі електронного аукціону визначити оператору електронного майданчика, підключеного до електронної торгової системи у межах термінів, визначених статтею 137 Земельного кодексу України.</p> <p>6. Уповноважити міського голову Матейчука І.Г., а на період його відсутності (відпустки, відрядження, тимчасової непрацездатності) уповноважити секретаря міської ради Бойчука Д.О., від імені Організатора, підписати протокол про результати земельних торгів, договір оренди земельної ділянки, яка виставляється на земельні торги та інші документи з питань, проведення земельних торгів у формі електронного аукціону.</p>	<p>Підтримати запропонований проєкт рішення</p> <p>За <u>6</u></p> <p>Проти</p> <p>Утримався <u>1</u></p>
36	<p>Про розгляд звернення ТОВ «КИЇВ-ОДЕСА БУД»</p> <p>Про розгляд заяв Гушпіта С.І. та Мазур Л.Д.</p>	<p>Пропозиції:</p> <p>Підтримати запропонований проєкт рішення</p> <p>За <u>4</u></p> <p>Проти</p> <p>Утримався <u>3</u></p>

*стро повернуто до проекту 36.
За - 7.*

<p>Сергія Олексійовича» на «Сторожинська міська рада Чернівецького району Чернівецької області в особі міського голови Матейчука Ігоря Григоровича»; - сторону – Орендаря з «Мазур Людмили Дмитрівни» на «Гушпіга Сергія Івановича», шляхом укладання Додаткової угоди. 2. Уповноважити міського голову Матейчука І.Г., на період відсутності (відпустки, відрядження, тимчасової непрацездатності) уповноважити секретаря міської ради Бойчука Д.О., на підписання додаткової угоди до договору оренди гідротехнічних споруд (нерухомого майна) водних об'єктів (ставків) від 29.12.2011 року.</p>	<p>Сергія Олексійовича» на «Сторожинська міська рада Чернівецького району Чернівецької області в особі міського голови Матейчука Ігоря Григоровича»; - сторону – Орендаря з «Мазур Людмили Дмитрівни» на «Гушпіга Сергія Івановича», шляхом укладання Додаткової угоди. 2. Уповноважити міського голову Матейчука І.Г., на період відсутності (відпустки, відрядження, тимчасової непрацездатності) уповноважити секретаря міської ради Бойчука Д.О., на підписання додаткової угоди до договору оренди гідротехнічних споруд (нерухомого майна) водних об'єктів (ставків) від 29.12.2011 року.</p>	<p>Пролозіції: <i>Запроєкт рішень 7.</i></p>	<p>Пролозіції: <i>Запроєкт рішень 7.</i></p>
<p>37</p> <p>Про розгляд звернення ПП «Сторожинський хлібокомбінат»</p>	<p>1. Відмовити приватному підприємству «Сторожинський хлібокомбінат» (код ЄДРПОУ: 33007469) у продовженні терміну дії договору оренди землі від 24.11.2010 року (земельна ділянка з кадастровим номером 7324510100:03:002:0084, площею 0,0036 га) підстава: стаття 33 Закону України «Про оренду землі».</p> <p>2. Зобов'язати директора ПП «Сторожинський хлібокомбінат» Віталія МАНІЛІЦА в термін до 01.06.2026 року повернути Сторожинській міській раді земельну ділянку з кадастровим номером 7324510100:03:002:0084, площею 0,0036 га у стані не гіршому порівняно з тим, в якому вона була одержана.</p>	<p>Підтримати запропонований проєкт рішення За <u>4</u> Проти <u>3</u> Утримався <u>3</u></p> <p>Пролозіції:</p>	<p>Підтримати запропонований проєкт рішення За <u>6</u> Проти <u>1</u> Утримався <u>1</u></p> <p>Пролозіції:</p>
<p>38</p> <p>Про надання дозволу на виготовлення технічної документації із землеустрою щодо інвентаризації земель комунальної власності</p> <p><i>П.д. Вембрані вилучити за рахунок заводу на заводу.</i></p>	<p>1. Надати дозвіл на виготовлення технічної документації із землеустрою щодо інвентаризації наступних земельних ділянок: - з кадастровим номером 7324510100:04:002:0247, площею 0,1934 га; - з кадастровим номером 7324510100:04:002:0250, площею 0,1757 га; - з кадастровим номером 7324510100:04:002:0249, площею 0,2790 га; - з кадастровим номером 7324510100:04:002:0251, площею 0,1735 га; - з кадастровим номером 7324510100:04:002:0252, площею 0,1239 га; - з кадастровим номером 7324510100:04:002:0253, площею 0,1752 га; - з кадастровим номером 7324510100:04:002:0246, площею 0,1210 га; - з кадастровим номером 7324510100:04:002:0169, площею 0,1409 га; - з кадастровим номером 7324510100:04:002:0254, площею 0,5076 га, які утворилися в результаті поділу земельної ділянки з кадастровим номером 7324510100:04:002:0301 загальною площею 1,9000 га в м.Сторожинськ по вул.Польовій.</p>	<p>Підтримати запропонований проєкт рішення За <u>7</u> Проти <u>1</u> Утримався <u>1</u></p> <p>Пролозіції:</p>	<p>Підтримати запропонований проєкт рішення За <u>7</u> Проти <u>1</u> Утримався <u>1</u></p> <p>Пролозіції:</p>
<p>39</p> <p>Про надання дозволу на розроблення містобудівної документації (детального плану території)</p>	<p>1. Надати дозвіл на розроблення містобудівної документації (детального плану території) «для будівництва та обслуговування будівель торгівлі», в с. Ропча, на території, що включає земельну ділянку з кадастровим номером: 7324588000:02:001:0366, площею 0,0515 га, із цільовим призначенням «для ведення особистого селянського господарства», яка перебуває у власності Гімінчука Артура Драгошевича (підстава: заява гр. Гімінчука А.Д. від 17.02.2026 № 90, Витяг з Державного реєстру речових прав на нерухоме майно від 02.02.2026 № 462563605).</p> <p>2. Надати дозвіл на розроблення містобудівної документації (детального плану території) «для будівництва та обслуговування житлового будинку, господарських будівель і споруд», в с. Ропча, на території, що включає земельну ділянку з кадастровим номером: 7324588000:01:003:0115, площею 0,4602 га, із цільовим призначенням «для ведення особистого селянського господарства», яка перебуває у власності Гайдя Івана Валеріяновича (підстава: заява</p>	<p>Підтримати запропонований проєкт рішення За <u>7</u> Проти <u>1</u> Утримався <u>1</u></p> <p>Пролозіції:</p>	<p>Підтримати запропонований проєкт рішення За <u>7</u> Проти <u>1</u> Утримався <u>1</u></p> <p>Пролозіції:</p>

40	<p>Про розгляд заяв з приводу затвердження детальних планів території</p>	<p>гр. Гайдея І.В. від 19.03.2026 № 149, Державний акт на право власності на земельну ділянку від 19.11.2012, серія ЯК № 190949).</p> <p>1. Затвердити містобудівну документацію «Детальний план території для будівництва та обслуговування житлового будинку, господарських будівель і споруд в м. Сторожинець, на території, що включає земельну ділянку з кадастровим номером: 7324510100:02:001:0247, площею 1,22 га».</p> <p>2. Затвердити містобудівну документацію «Детальний план території для будівництва та обслуговування багатоквартирного житлового будинку в м. Сторожинець, на території, що включає земельну ділянку з кадастровим номером: 7324510100:02:001:0803, площею 0,1046 га».</p> <p>3. Затвердити містобудівну документацію «Детальний план території для будівництва та обслуговування багатоквартирного житлового будинку в м. Сторожинець, на території, що включає земельну ділянку з кадастровим номером: 7324510100:02:001:0734, площею 0,1515 га».</p> <p>4. Затвердити містобудівну документацію «Детальний план території для будівництва та обслуговування будівель торгівлі в м. Сторожинець, на території, що включає земельну ділянку з кадастровим номером: 7324510100:03:005:9999, площею 0,4495 га».</p> <p>5. Затвердити містобудівну документацію «Детальний план території для будівництва та обслуговування житлового будинку, господарських будівель і споруд в с. Банилів-Підгірний, на території, що включає земельну ділянку з кадастровим номером: 7324580500:01:002:0512, площею 0,5801 га».</p> <p>6. Затвердити містобудівну документацію «Детальний план території для будівництва та обслуговування будівель торгівлі по вул. Чернівецькій в м. Сторожинець, на території, орієнтовною площею 0,40 га».</p> <p>7. Затвердити містобудівну документацію «Детальний план території для будівництва та обслуговування житлового будинку, господарських будівель і споруд в с. Банилів-Підгірний, на території, що включає земельну ділянку з кадастровим номером: 7324580500:03:001:0258, площею 0,0632 га».</p> <p>8. Визначити, що детальні плани території, зазначені у пунктах 1-7 цього рішення, є невід'ємною складовою частиною містобудівної документації – Генеральних планів м. Сторожинець та с. Банилів-Підгірний.</p>	<p>Підтримати запропонований проєкт рішення</p> <p>За <u>6</u></p> <p>Проти _____</p> <p>Утримався _____</p> <p>Протокозійі: </p>
----	---	---	--

Голова постійної комісії Аліна ДІДИЧ

Секретар постійної комісії Павло БОГАТИР

Члени комісії: Юрій ТИНОК

Василь АНТОНЮК

Василь БОЙЧУК

Григорій СУМАРЮК

Іван ЛЮСІК

Іван КРИВКО

Маріян Никифорюк