

СТОРОЖИНЦЬКА МІСЬКА РАДА
ПРОТОКОЛ

Засідання постійної комісії з питань регулювання земельних відносин, архітектури, будівництва та перспективного планування
від 08 червня 2026 року
М.Сторожинець

Голова комісії: Фігуряк А.О.
Присутні члени комісії: Савченко С.М., Демченко В.С., Буряк І.М., Мельничук М.І., Білецька О.В., Шорочко С.Ф.
Відсутні члени комісії:

Присутні запрошені: Білецька Ф.О., Мазик М.В., Стебківська Ф.В., Смирновська В.С., Шорочко О.М., Демченко І.С., Демченко В.О.
Демовідає: Білецька А.Ф.
ПОРЯДОК ДІЯННЯ: Білецька І.С., Демченко В.О.

№ пп	Зміст питань що розглядаються	Проект рішення	Пропозиції та рекомендації комісії
1	Про зарахування заявників до списку бажачих отримати земельні ділянки для будівництва і обслуговування житлового будинку, господарських будівель і споруд (присадбона ділянка) на території (Сторожинської міської ради наступних громадян:	1. Зарахувати до списку осіб, які бажать отримати земельні ділянки для будівництва і обслуговування житлового будинку, господарських будівель і споруд (присадбона ділянка) на території (Сторожинської міської ради наступних громадян: - Сумарюка Валентина Анатоліївна (посвідчення серії УБД № 731466 від 26.10.2023 року); - Кирчу Ніну Валеріївну (посвідчення ветерана № 00006027140 від 04.12.2025 року); - Філоненко Сергія Петровича (посвідчення серії УБД № 222961 від 02.06.2020 року); - Болдара Ярослав Івановича (посвідчення серії УБД № 524989 від 08.09.2023 року); - Літка Анастасію Валеріївну (посвідчення серії А № 190194 від 12.03.2024 року).	Приймати запропоновані проекти рішення За <u>7</u> Проти Утримався
2	Про зарахування заявників до списку бажачих отримати земельні ділянки для індивідуального садиництва	1. Зарахувати до списку осіб, які бажать отримати земельні ділянки для індивідуального садиництва на території Сторожинської міської ради наступних громадян: - Сумарюка Валентина Анатоліївна (посвідчення серії УБД № 731466 від 26.10.2023 року); - Кирчу Ніну Валеріївну (посвідчення ветерана № 00006027140 від 04.12.2025 року); - Філоненко Сергія Петровича (посвідчення серії УБД № 222961 від 02.06.2020 року); - Болдара Ярослав Івановича (посвідчення серії УБД № 524989 від 08.09.2023 року); - Літка Анастасію Валеріївну (посвідчення серії А № 190194 від 12.03.2024 року).	Приймати запропоновані проекти рішення За <u>7</u> Проти Утримався
3	Про розгляд заяв промадян з певніми затвердження документів із землеустрою щодо встановлення (відновлення) меж земельних ділянок в натурі (на місцевості) та передачу їх	1. Затвердити певні документи із землеустрою щодо встановлення (відновлення) меж земельної ділянки в натурі (на місцевості) гр. Мозик Марії Фоківні для будівництва і обслуговування житлового будинку, господарських будівель і споруд (присадбона ділянка) с.Давидівка, вул. Банилівська, 75 Чернівецького району, Чернівецької області та передачі гр. Мозик Марії Фоківні безоплатно у власність земельну ділянку з кадастровим номером 7324583000:01:005:0068, площею 0,2500 га, для будівництва і обслуговування житлового будинку, господарських будівель і споруд (присадбона ділянка), яка розташована за адресою: с.Давидівка, вулиця Банилівська, 75, Чернівецького району, Чернівецької області (підстава: заява гр. Мозик М.Ф. що зареєстрована 03.04.2026 року за № 209 (ЦНАП), інформація з	Приймати запропоновані проекти рішення За <u>7</u> Проти Утримався

Державного реєстру речових прав на нерухоме майно та Реєстру прав власності на нерухоме майно. Державного реєстру Іпотек, Сдиноного реєстру заборон відчуження об'єктів нерухомого майна щодо об'єкта нерухомого майна від 13.05.2026 року № 476930122, реєстраційний номер майна: 36595599).

2. Затвердити технічну документацію із землеустрою щодо встановлення (відновлення) меж земельної ділянки в натурі (на місцевості) для будівництва і обслуговування житлового будинку, господарських будівель і споруд, що знаходиться в с.Давидівка, вул. Лісова, 43 Чернівецького р-ну, Чернівецької області та передати гр. Мірвально Віктору Івановичу безоплатно у власність земельну ділянку з кадастровим номером 7324583000:01:002:0184, площею 0,2500 га, для будівництва і обслуговування житлового будинку, господарських будівель і споруд (присадібна ділянка), яка розташована за адресою: с.Давидівка, вулиця Лісова, 43, Чернівецького району, Чернівецької області з підстава: заява гр. Мірвальда В.І., що зареєстрована 07.04.2026 року за № 212 (ЦНАП), інформація з Державного реєстру речових прав на нерухоме майно та Реєстру прав власності на нерухоме майно. Державного реєстру Іпотек, Сдиноного реєстру заборон відчуження об'єктів нерухомого майна щодо об'єкта нерухомого майна від 13.05.2026 року № 476931531, реєстраційний номер об'єкта нерухомого майна: 3301994573060).

3. Затвердити технічну документацію із землеустрою щодо встановлення (відновлення) меж земельної ділянки в натурі (на місцевості) для будівництва і обслуговування житлового будинку, господарських будівель і споруд (присадібна ділянка) гр. Бойко Оксана Миколаївна м.Сторожинець, вул. Вишнева, 53, Сторожинецької міської ради, Чернівецької області та передати гр. Бойко Оксані Миколаївні безоплатно у власність земельну ділянку з кадастровим номером 7324510100:01:003:0989, площею 0,1000 га, для будівництва і обслуговування житлового будинку, господарських будівель і споруд (присадібна ділянка), яка розташована за адресою: м.Сторожинець, вулиця Вишнева, 53, Чернівецького району, Чернівецької області з підстава: заява гр. Бойко О.М., що зареєстрована 10.04.2026 року за № 222 (ЦНАП), інформація з Державного реєстру речових прав на нерухоме майно та Реєстру прав власності на нерухоме майно. Державного реєстру Іпотек, Сдиноного реєстру заборон відчуження об'єктів нерухомого майна щодо об'єкта нерухомого майна від 13.05.2026 року № 476932631, реєстраційний номер об'єкта нерухомого майна: 3282754473060).

4. Затвердити технічну документацію із землеустрою щодо встановлення (відновлення) меж земельної ділянки в натурі (на місцевості) для будівництва і обслуговування житлового будинку, господарських будівель і споруд по І пров. Вижицькому, 3 м.Сторожинець, Сторожинецького району, Чернівецької області та передати гр. Демедасюк Оксані Йосипівні безоплатно у власність земельну ділянку з кадастровим номером 7324510100:01:001:0445, площею 0,1000 га, для будівництва і обслуговування житлового будинку, господарських будівель і споруд (присадібна ділянка), яка розташована за адресою: м.Сторожинець, І провулок Вижицький, 3, Чернівецького району, Чернівецької області з підстава: заява гр. Демедасюк О.Й. що зареєстрована 22.04.2026 року за № 250 (ЦНАП), архівний витяг з Протоколу №7 засідання виконавчого комітету Сторожинецької міської Ради народних депутатів від 12 липня 1995 року рішення №161 «Про надання земельної ділянки для індивідуального будівництва громадянам міста»).

5. Затвердити технічну документацію із землеустрою щодо встановлення (відновлення) меж земельної ділянки в натурі (на місцевості) для будівництва і обслуговування житлового будинку, господарських будівель і споруд (присадібна ділянка) (02.01) гр. Дужанська Орестія Петрівна в м.Сторожинець, вул. Канівська, 21, Чернівецького району, Чернівецької області та передати гр. Дужанській Орестії Петрівні безоплатно у власність земельну ділянку з кадастровим номером 7324510100:04:001:0538, площею 0,1000 га, для будівництва і обслуговування житлового будинку, господарських будівель і споруд (присадібна ділянка), яка розташована за адресою: м.Сторожинець, вул.

Канівська, 21, Чернівецького району, Чернівецької області (підстава: заява гр. Длужанської О.П. що зареєстрована 08.04.2026 року за № 216 (ЦНАП), інформація з Державного реєстру речових прав на нерухоме майно та Реєстру прав власності на нерухоме майно, Державного реєстру Іпотек, Єдиного реєстру заборон відчуження об'єктів нерухомого майна щодо об'єкта нерухомого майна від 13.05.2026 року № 476936374, реєстраційний номер майна: 4952620).

6. Затвердити технічну документацію із землеустрою щодо встановлення (відновлення) меж земельної ділянки в натурі (на місцевості) для будівництва і обслуговування житлового будинку, господарських будівель і споруд (присадибна ділянка) гр. Хорояк Діана Ярославівна с.Давидівка, вул. Миру, 7, Сторожинецької міської ради, Чернівецького району, Чернівецької області та передати гр. Хорояк Діані Ярославівні безоплатно у власність земельну ділянку з кадастровим номером 7324583000:01:005:0070, площею 0,1926 га, для будівництва і обслуговування житлового будинку, господарських будівель і споруд (присадибна ділянка), яка розташована за адресою: с.Давидівка, вулиця Миру, 7, Чернівецького району, Чернівецької області (підстава: заява гр. Хорояк Д.Я., що зареєстрована 08.04.2026 року за № 214 (ЦНАП), інформація з Державного реєстру речових прав на нерухоме майно та Реєстру прав власності на нерухоме майно, Державного реєстру Іпотек, Єдиного реєстру заборон відчуження об'єктів нерухомого майна щодо об'єкта нерухомого майна від 13.05.2026 року № 476940669, реєстраційний номер об'єкта нерухомого майна: 3282289473060).

7. Затвердити технічну документацію із землеустрою щодо встановлення (відновлення) меж земельної ділянки в натурі (на місцевості) для будівництва і обслуговування житлового будинку, господарських будівель і споруд (присадибна ділянка) гр. Флорескул Наталя Вікторівна с.Дібрівка, вул. Полянська, 6, Сторожинецької міської ради, Чернівецького району, Чернівецької області та передати гр. Флорескул Наталії Вікторівні безоплатно у власність земельну ділянку з кадастровим номером 7324589500:01:002:0359, площею 0,2500 га, для будівництва і обслуговування житлового будинку, господарських будівель і споруд (присадибна ділянка), яка розташована за адресою: с.Дібрівка, вулиця Полянська, 6, Чернівецького району, Чернівецької області (підстава: заява гр. Флорескул Н.В., що зареєстрована 10.04.2026 року за № 223 (ЦНАП), інформація з Державного реєстру речових прав на нерухоме майно та Реєстру прав власності на нерухоме майно, Державного реєстру Іпотек, Єдиного реєстру заборон відчуження об'єктів нерухомого майна щодо об'єкта нерухомого майна від 13.05.2026 року № 476943365, реєстраційний номер об'єкта нерухомого майна: 2601731873060).

8. Затвердити технічну документацію із землеустрою щодо встановлення (відновлення) меж земельної ділянки в натурі (на місцевості) для будівництва і обслуговування житлового будинку, господарських будівель і споруд (присадибна ділянка) гр. Малованок Галина Іванівна с.Бобівці, вул. Нижня Козаківська, 75, Сторожинецької міської ради, Чернівецького району, Чернівецької області та передати гр. Малованок Галіні Іванівні безоплатно у власність земельну ділянку з кадастровим номером 7324581000:01:004:0156, площею 0,2500 га, для будівництва і обслуговування житлового будинку, господарських будівель і споруд (присадибна ділянка), яка розташована за адресою: с.Бобівці, вулиця Нижня Козаківська, 75, Чернівецького району, Чернівецької області (підстава: заява гр. Малованок Г.І., що зареєстрована 22.04.2026 року за № 251 (ЦНАП), інформація з Державного реєстру речових прав на нерухоме майно та Реєстру прав власності на нерухоме майно, Державного реєстру Іпотек, Єдиного реєстру заборон відчуження об'єктів нерухомого майна щодо об'єкта нерухомого майна від 13.05.2026 року № 476946772, реєстраційний номер об'єкта нерухомого майна: 3187095873060).

9. Затвердити технічну документацію із землеустрою щодо встановлення (відновлення) меж земельної ділянки в натурі (на місцевості) для будівництва і обслуговування житлового будинку, господарських будівель і споруд (присадибна ділянка) (02.01) гр. Маніліч Юрій Іванович в с.Нові Бросківці,

вул. Сторожиницька, 62, Чернівецького району, Чернівецької області та передати гр. Манілічу Юрію Івановичу безоплатно у власність земельну ділянку з кадастровим номером 7324587500:01:005:0345, площею 0,2328 га, для будівництва і обслуговування житлового будинку, господарських будівель і споруд (присадибна ділянка), яка розташована за адресою: с.Нові Бросківці, вулиця Сторожиницька, 62, Чернівецького району, Чернівецької області (підстава: заява гр. Маніліча Ю.І., що зареєстрована 23.04.2026 року за № 259 (ЦНАП), інформація з Державного реєстру речових прав на нерухоме майно та Реєстру прав власності на нерухоме майно, Державного реєстру Іпотек, Єдиного реєстру заборон відчуження об'єктів нерухомого майна щодо об'єкта нерухомого майна від 13.05.2026 року № 476955507, реєстраційний номер об'єкта нерухомого майна: 3099506973060).

10. Затвердити технічну документацію із землеустрою щодо встановлення (відновлення) меж земельної ділянки в натурі (на місцевості) для будівництва і обслуговування житлового будинку, господарських будівель і споруд (присадибна ділянка) (02.01) гр. Маніліч Іван Миколайович в с.Нові Бросківці, вул. Сторожиницька, 61, Чернівецького району, Чернівецької області та передати гр. Манілічу Івану Миколайовичу безоплатно у власність земельну ділянку з кадастровим номером 7324587500:01:005:0346, площею 0,2500 га, для будівництва і обслуговування житлового будинку, господарських будівель і споруд (присадибна ділянка), яка розташована за адресою: с.Нові Бросківці, вулиця Сторожиницька, 61, Чернівецького району, Чернівецької області (підстава: заява гр. Маніліча І.М., що зареєстрована 23.04.2026 року за № 258 (ЦНАП), інформація з Державного реєстру речових прав на нерухоме майно та Реєстру прав власності на нерухоме майно, Державного реєстру Іпотек, Єдиного реєстру заборон відчуження об'єктів нерухомого майна щодо об'єкта нерухомого майна від 13.05.2026 року № 476960330, реєстраційний номер об'єкта нерухомого майна: 813680173245).

11. Затвердити технічну документацію із землеустрою щодо встановлення (відновлення) меж земельної ділянки в натурі (на місцевості) для будівництва і обслуговування житлового будинку, господарських будівель і споруд (присадибна ділянка) гр. Николаичук Трандафіра Костянтинівна м.Сторожинець, вул. Франка І., 5, Сторожиницької міської ради, Чернівецького району, Чернівецької області та передати гр. Николаичук Трандафірі Костянтинівні безоплатно у власність земельну ділянку з кадастровим номером 7324510100:01:004:0908, площею 0,0691 га, для будівництва і обслуговування житлового будинку, господарських будівель і споруд (присадибна ділянка), яка розташована за адресою: м.Сторожинець, вулиця Франка І., 5, Чернівецького району, Чернівецької області (підстава: заява гр. Николаичук Т.К., що зареєстрована 29.04.2026 року за № 274 (ЦНАП), інформація з Державного реєстру речових прав на нерухоме майно та Реєстру прав власності на нерухоме майно, Державного реєстру Іпотек, Єдиного реєстру заборон відчуження об'єктів нерухомого майна щодо об'єкта нерухомого майна від 13.05.2026 року № 476967979, реєстраційний номер об'єкта нерухомого майна: 2719397873060).

12. Затвердити технічну документацію із землеустрою щодо встановлення (відновлення) меж земельної ділянки в натурі (на місцевості) для будівництва і обслуговування житлового будинку, господарських будівель і споруд (присадибна ділянка) гр. Ляхман Анна Василівна с.Стара Жадова, вул. Лугівська, 3, Сторожиницької міської ради, Чернівецького району, Чернівецької області та передати гр. Ляхман Анні Василівні безоплатно у власність земельну ділянку з кадастровим номером 7324589500:04:002:0485, площею 0,2500 га, для будівництва і обслуговування житлового будинку, господарських будівель і споруд (присадибна ділянка), яка розташована за адресою: с.Стара Жадова, вулиця Лугівська, 3, Чернівецького району, Чернівецької області (підстава: заява гр. Ляхман А.В., що зареєстрована 30.04.2026 року за № 280 (ЦНАП), інформація з Державного реєстру речових прав на нерухоме майно та Реєстру прав власності на нерухоме майно, Державного реєстру Іпотек, Єдиного реєстру заборон відчуження об'єктів нерухомого майна щодо об'єкта нерухомого майна від 13.05.2026 року №

476970068, реєстраційний номер об'єкта нерухомого майна: 3278076973060).

13. Затвердити технічну документацію із землеустрою щодо встановлення (відновлення) меж земельної ділянки в натурі (на місцевості) для будівництва і обслуговування житлового будинку, господарських будівель і споруд (присадибна ділянка) гр. Уреулян Марія Георгіївна с.Ропча, вул. Мира, 19, Сторожинської міської ради, Чернівецького району, Чернівецької області та передати гр. Уреулян Марії Георгіївні безоплатно у власність земельну ділянку з кадастровим номером 7324588000:02:004:0577, площею 0,0948 га, для будівництва і обслуговування житлового будинку, господарських будівель і споруд (присадибна ділянка), яка розташована за адресою: с.Ропча, вулиця Мира, 19, Чернівецького району, Чернівецької області (підстава: заява гр. Уреулян М.Г., що зареєстрована 06.05.2026 року за № 293 (ЦНАП), інформація з Державного реєстру речових прав на нерухоме майно та Реєстру прав власності на нерухоме майно, Державного реєстру Іпотек, Єдиного реєстру заборон відчуження об'єктів нерухомого майна щодо об'єкта нерухомого майна від 13.05.2026 року № 476976977, реєстраційний номер об'єкта нерухомого майна: 3289992573060).

14. Затвердити технічну документацію із землеустрою щодо встановлення (відновлення) меж земельної ділянки в натурі (на місцевості) для будівництва і обслуговування житлового будинку, господарських будівель і споруд (присадибна ділянка) гр. Поляк Інна Драгошівна м.Сторожинець, вул. Кошобинського М., 12, Сторожинської міської ради, Чернівецького району, Чернівецької області та передати гр. Поляк Інні Драгошівні безоплатно у власність земельну ділянку з кадастровим номером 7324510100:04:001:0541, площею 0,0996 га, для будівництва і обслуговування житлового будинку, господарських будівель і споруд (присадибна ділянка), яка розташована за адресою: м.Сторожинець, вулиця Кошобинського М., 12, Чернівецького району, Чернівецької області (підстава: заява гр. Поляк І.Д., що зареєстрована 06.05.2026 року за № 292 (ЦНАП), інформація з Державного реєстру речових прав на нерухоме майно та Реєстру прав власності на нерухоме майно, Державного реєстру Іпотек, Єдиного реєстру заборон відчуження об'єктів нерухомого майна щодо об'єкта нерухомого майна від 13.05.2026 року № 476979467, реєстраційний номер майна: 11542691).

15. Затвердити технічну документацію із землеустрою щодо встановлення (відновлення) меж земельної ділянки в натурі (на місцевості) для будівництва і обслуговування житлового будинку, господарських будівель і споруд (присадибна ділянка) гр. Гойник Тамара Георгіївна с.Баннилів-Підірний, вул. Рівнянська, 16, Сторожинської міської ради, Чернівецького району, Чернівецької області та передати гр. Гойник Тамарі Георгіївні безоплатно у власність земельну ділянку з кадастровим номером 7324580500:03:005:0185, площею 0,2500 га, для будівництва і обслуговування житлового будинку, господарських будівель і споруд (присадибна ділянка), яка розташована за адресою: с.Баннилів-Підірний, вулиця Рівнянська, 16, Чернівецького району, Чернівецької області (підстава: заява гр. Гойник Т.Г., що зареєстрована 06.05.2026 року за № 291 (ЦНАП), інформація з Державного реєстру речових прав на нерухоме майно та Реєстру прав власності на нерухоме майно, Державного реєстру Іпотек, Єдиного реєстру заборон відчуження об'єктів нерухомого майна щодо об'єкта нерухомого майна від 13.05.2026 року № 476992667, реєстраційний номер майна: 13748490).

16. Затвердити технічну документацію із землеустрою щодо встановлення (відновлення) меж земельної ділянки в натурі (на місцевості) гр. Боячук Віоріка Іллівна для будівництва і обслуговування житлового будинку, господарських будівель і споруд (присадибна ділянка) по вулиці Головна, 167-А в межах с.Баннилів-Підірний, Сторожинської міської ради, Чернівецького району, Чернівецької області та передати гр. Боячук Віоріці Іллівні безоплатно у власність земельну ділянку з кадастровим номером 7324580500:03:001:0386, площею 0,1372 га, для будівництва і обслуговування житлового будинку, господарських будівель і споруд (присадибна ділянка), яка розташована за адресою: с.Баннилів-Підірний,

вулиця Голівна, 167А, Чернівецького району, Чернівецької області (підстава: заява гр. Боячук В.І., що зареєстрована 05.05.2026 року за № 282 (ЦНАП), інформація з Державного реєстру речових прав на нерухоме майно та Реєстру прав власності на нерухоме майно, Державного реєстру Іпотек, Єдиного реєстру заборон відчуження об'єктів нерухомого майна щодо об'єкта нерухомого майна від 13.05.2026 року № 477016292, реєстраційний номер об'єкта нерухомого майна: 2998669373060).

17. Затвердити технічну документацію із землеустрою щодо встановлення (відновлення) меж земельної ділянки в натурі (на місцевості) для будівництва і обслуговування житлового будинку, господарських будівель і споруд (присадибна ділянка) (02.01) гр. Равлюк Зінаїда Миколаївна м.Сторожинець, пров. Київський 3-й, 4, Чернівецького району, Чернівецької області та передати гр. Равлюк Зінаїді Миколаївні безоплатно у власність земельну ділянку з кадастровим номером 7324510100:01:003:0541, площею 0,0714 га, для будівництва і обслуговування житлового будинку, господарських будівель і споруд (присадибна ділянка), яка розташована за адресою: м.Сторожинець, 3-й провулок Київський, 4, Чернівецького району, Чернівецької області (підстава: заява гр. Равлюк З.М., що зареєстрована 07.05.2026 року за № 295 (ЦНАП), інформація з Державного реєстру речових прав на нерухоме майно та Реєстру прав власності на нерухоме майно, Державного реєстру Іпотек, Єдиного реєстру заборон відчуження об'єктів нерухомого майна щодо об'єкта нерухомого майна від 13.05.2026 року № 477027895, реєстраційний номер об'єкта нерухомого майна: 992030173245).

18. Затвердити технічну документацію із землеустрою щодо встановлення (відновлення) меж земельної ділянки в натурі (на місцевості) гр. Лупан Богдан Олександрович для будівництва і обслуговування житлового будинку, господарських будівель і споруд (присадибна ділянка) яка розташована село Косованка, вулиця Молодіжна, 18, Чернівецького району, Чернівецької області та передати гр. Лупану Богдану Олександровичу безоплатно у власність земельну ділянку з кадастровим номером 7324589500:02:003:0156, площею 0,1254 га, для будівництва і обслуговування житлового будинку, господарських будівель і споруд (присадибна ділянка), яка розташована за адресою: с.Косованка, вулиця Молодіжна, 18, Чернівецького району, Чернівецької області (підстава: заява гр. Лупана Б.О., що зареєстрована 11.05.2026 року за № 301 (ЦНАП), інформація з Державного реєстру речових прав на нерухоме майно та Реєстру прав власності на нерухоме майно, Державного реєстру Іпотек, Єдиного реєстру заборон відчуження об'єктів нерухомого майна щодо об'єкта нерухомого майна від 13.05.2026 року № 477029557, реєстраційний номер об'єкта нерухомого майна: 3299413173060).

19. Затвердити технічну документацію із землеустрою щодо встановлення (відновлення) меж земельної ділянки в натурі (на місцевості) для будівництва і обслуговування житлового будинку, господарських будівель і споруд (присадибна ділянка) гр. Кириченко Павло Миколайович с.Баннілів-Підгірний, вул. Кошелівська, 2. Сторожинецької міської ради, Чернівецького району, Чернівецької області та передати гр. Кириченко Павлу Миколайовичу безоплатно у власність земельну ділянку з кадастровим номером 7324580500:02:001:0078, площею 0,2500 га, для будівництва і обслуговування житлового будинку, господарських будівель і споруд (присадибна ділянка), яка розташована за адресою: с.Баннілів-Підгірний, вулиця Кошелівська, 2, Чернівецького району, Чернівецької області (підстава: заява гр. Кириченка П.М., що зареєстрована 21.05.2026 року за № 326 (ЦНАП), інформація з Державного реєстру речових прав на нерухоме майно та Реєстру прав власності на нерухоме майно, Державного реєстру Іпотек, Єдиного реєстру заборон відчуження об'єктів нерухомого майна щодо об'єкта нерухомого майна від 25.05.2026 року № 478623008, реєстраційний номер об'єкта нерухомого майна: 2688204773060).

20. Затвердити технічну документацію із землеустрою щодо встановлення (відновлення) меж земельної ділянки в натурі (на місцевості) для будівництва і обслуговування житлового будинку, господарських будівель і споруд (присадибна ділянка) гр. Роговський Петро Михайлович м.Сторожинець,


нерухомого майна: 1930052873245).


24. Затвердити технічну документацію із землеустрою щодо встановлення (відновлення) меж земельної ділянки в натурі (на місцевості) Кушнір Павло Михайлович для будівництва і обслуговування житлового будинку, господарських будівель і споруд в м.Сторожиниць, вул. Фізікультурна, 7, Чернівецької області та передати гр. Кушніру Павлу Михайловичу безоплатно у власність земельну ділянку з кадастровим номером 7324510100:04:001:0542, площею 0,0770 га, для будівництва і обслуговування житлового будинку, господарських будівель і споруд (присадібна ділянка), яка розташована за адресою: м. Сторожиниць, вулиця Фізікультурна, 7, Чернівецького району, Чернівецької області (підстава: заява гр. Кушніра П.М., що зареєстрована 26.05.2026 року за № 333 (ЦНАП), інформація з Державного реєстру речових прав на нерухоме майно та Реєстру прав власності на нерухоме майно, Державного реєстру Іпотек, Єдиного реєстру заборон відчуження об'єктів нерухомого майна щодо об'єкта нерухомого майна від 02.06.2026 року № 479841102, реєстраційний номер об'єкта нерухомого майна: 2945013873060).

25. Затвердити технічну документацію із землеустрою щодо встановлення (відновлення) меж земельної ділянки в натурі (на місцевості) громадянину Іванович Веспазіан Вікторович с.Костинці, вулиця Залісна, 9, Чернівецького району, Чернівецької області 02.01 - для будівництва і обслуговування житлового будинку, господарських будівель і споруд (присадібна ділянка) та передати гр. Івановичу Веспазіану Вікторовичу безоплатно у власність земельну ділянку з кадастровим номером 7324585500:01:008:0201, площею 0,2500 га, для будівництва і обслуговування житлового будинку, господарських будівель і споруд (присадібна ділянка), яка розташована за адресою: с. Костинці, вулиця Залісна, 9, Чернівецького району, Чернівецької області (підстава: заява гр. Івановича В.В., що зареєстрована 28.05.2026 року за № 341 (ЦНАП), інформація з Державного реєстру речових прав на нерухоме майно та Реєстру прав власності на нерухоме майно, Державного реєстру Іпотек, Єдиного реєстру заборон відчуження об'єктів нерухомого майна щодо об'єкта нерухомого майна від 02.06.2026 року № 479841683, реєстраційний номер об'єкта нерухомого майна: 3315764873060).


26. Затвердити технічну документацію із землеустрою щодо встановлення (відновлення) меж земельної ділянки в натурі (на місцевості) гр. Жалооба Вікторія Іванівна 02.01 для будівництва і обслуговування житлового будинку, господарських будівель і споруд (присадібна ділянка) по вулиці Українська, 70 в межах с.Нові Бросківці, Сторожиницької міської ради Чернівецького району, Чернівецької області та передати гр. Жалооба Вікторії Іванівні безоплатно у власність земельну ділянку з кадастровим номером 7324587500:01:001:0192, площею 0,2500 га, для будівництва і обслуговування житлового будинку, господарських будівель і споруд (присадібна ділянка), яка розташована за адресою: с. Нові Бросківці, вулиця Українська, 70, Чернівецького району, Чернівецької області (підстава: заява гр. Жалооба В.І., що зареєстрована 26.05.2026 року за № 334 (ЦНАП), інформація з Державного реєстру речових прав на нерухоме майно та Реєстру прав власності на нерухоме майно, Державного реєстру Іпотек, Єдиного реєстру заборон відчуження об'єктів нерухомого майна щодо об'єкта нерухомого майна від 02.06.2026 року № 479842907, реєстраційний номер об'єкта нерухомого майна: 3299846973060).


27. Затвердити технічну документацію із землеустрою щодо встановлення (відновлення) меж земельної ділянки в натурі (на місцевості) для будівництва і обслуговування житлового будинку, господарських будівель і споруд (присадібна ділянка) (02.01) гр. Комендант Марія Григорівна в с.Слобода-Комарівці, вул. Головна, 17-А Чернівецького району, Чернівецької області та передати гр. Комендант Марії Григорівні безоплатно у власність земельну ділянку з кадастровим номером 7324588300:01:002:0126, площею 0,2500 га, для будівництва і обслуговування житлового будинку, господарських будівель і споруд (присадібна ділянка), яка розташована за адресою: с. Слобода-Комарівці, вулиця Головна, 17-А, Чернівецького району, Чернівецької області (підстава: заява гр. Комендант М.Г.

<p>4. Про затвердження технічних документів із землеустрою щодо встановлення (відновлення) меж земельних часток (паїв) в натурі (на місцевості)</p>	<p>(уповноважена особа Долинська Т.В.), що зареєстрована 29.05.2026 року за № 349 (ЦНАП), інформація з Державного реєстру речових прав на нерухоме майно та Реєстру прав власності на нерухоме майно, Державного реєстру Іпотек, Єдиного реєстру заборон відчуження об'єктів нерухомого майна щодо об'єкта нерухомого майна від 02.06.2026 року № 479843736, реєстраційний номер об'єкта нерухомого майна: 3234717173060).</p> <p>28. Затвердити технічну документацію із землеустрою щодо встановлення (відновлення) меж земельної ділянки в натурі (на місцевості) для будівництва і обслуговування житлового будинку, господарських будівель і споруд (присадибна ділянка) гр. Москалюк Марія Григорівна с. Стара Жадова, вул. Яблунова, 9, Сторожинської міської ради Чернівецького району, Чернівецької області та передати гр. Москалюк Марії Григорівні безоплатно у власність земельну ділянку з кадастровим номером 7324589500:04:002:0493, площею 0,1300 га, для будівництва і обслуговування житлового будинку, господарських будівель і споруд (присадибна ділянка), яка розташована за адресою: с. Стара Жадова, вулиця Яблунова, 9, Чернівецького району, Чернівецької області (підстава: заява гр. Москалюк М.Г., що зареєстрована 03.06.2026 року за № 357 (ЦНАП), інформація з Державного реєстру речових прав на нерухоме майно та Реєстру прав власності на нерухоме майно, Державного реєстру Іпотек, Єдиного реєстру заборон відчуження об'єктів нерухомого майна щодо об'єкта нерухомого майна від 04.06.2026 року № 480385170, реєстраційний номер об'єкта нерухомого майна: 2656794473060).</p>	<p>Підтримати запропонований проект рішення За <u>4</u> Проти _____ Утримався _____ Промовці: _____</p>
<p>1. Затвердити технічну документацію із землеустрою щодо встановлення (відновлення) меж земельної ділянки в натурі (на місцевості) для ведення товарного сільськогосподарського виробництва гр. Домітраш Антоніна Юріївна за межами населеного пункту с. Ясени Сторожинської міської ради Чернівецького району Чернівецької області та виділити Домітраш Антоніні Юріївні (власниці права на земельні частки (паї) згідно рішення Сторожинського районного суду Чернівецької області від 02.04.2025 року у справі № 723/5977/24) земельні ділянки: - 3 кадастровим номером 7324585500:01:005:0065, площею 0,1000 га для ведення товарного сільськогосподарського виробництва в с. Ясени; - 3 кадастровим номером 7324585500:01:005:0066, площею 0,1000 га для ведення товарного сільськогосподарського виробництва в с. Ясени; - 3 кадастровим номером 7324585500:01:009:0112, площею 0,2773 га для ведення товарного сільськогосподарського виробництва в с. Ясени; - 3 кадастровим номером 7324585500:01:009:0114, площею 0,3500 га для ведення товарного сільськогосподарського виробництва в с. Ясени; - 3 кадастровим номером 7324585500:01:009:0115, площею 0,3500 га для ведення товарного сільськогосподарського виробництва в с. Ясени.</p> <p>2. Затвердити технічну документацію із землеустрою щодо встановлення (відновлення) меж земельних ділянок в натурі (на місцевості) для ведення товарного сільськогосподарського виробництва гр. Крушніцька Зіновія Іллівна за межами населеного пункту в с. Костинці Чернівецького району Чернівецької області та виділити Крушніцькій Зіновії Іллівні (власниці права на земельні частки (паї) згідно рішення Сторожинського районного суду Чернівецької області від 24.06.2025 року у справі № 723/1020/25) земельні ділянки: - 3 кадастровим номером 7324585500:01:006:0117, площею 0,5500 га для ведення товарного сільськогосподарського виробництва в с. Костинці; - 3 кадастровим номером 7324585500:01:002:0251, площею 0,1388 га для ведення товарного сільськогосподарського виробництва в с. Костинці; - 3 кадастровим номером 7324585500:01:002:0250, площею 0,1304 га для ведення товарного сільськогосподарського виробництва в с. Костинці.</p>	<p>Підтримати запропонований проект рішення За <u>4</u> Проти _____ Утримався _____ Промовці: _____</p> 	

<p>сільськогосподарського виробництва в с.Костинці.</p> <p>3. Затвердити технічну документацію із землеустрою щодо встановлення (відновлення) меж земельної ділянки в натурі (на місцевості) для ведення товарного сільськогосподарського виробництва гр. Іванюк Ілля Володимирович, гр. Олексюк Юлія Володимирівна за межами населеного пункту с.Баннів-Підгірній Сторожинецької міської ради Чернівецького району Чернівецької області та виділити Іванюку Іллі Володимировичу, Олексюк Юлії Володимирівні (власникам права на земельну частку (пай) згідно свідчення про право на спадщину за заповітом від 05.02.2026 року серії НКК № 265/2009) земельну ділянку з кадастровим номером 7324580500:01:001:0191, площею 1,1910 га для ведення товарного сільськогосподарського виробництва в с.Баннів-Підгірній.</p> <p>4. Затвердити технічну документацію із землеустрою щодо встановлення (відновлення) меж земельної ділянки в натурі (на місцевості) для ведення товарного сільськогосподарського виробництва гр. Ткачук Ганна Дмитрівна за межами населеного пункту с. Комарівці Сторожинецької міської ради Чернівецької області Чернівецький району та виділити Ткачук Ганні Дмитрівні (власниці права на земельну частку (пай) згідно рішення Сторожинецького районного суду Чернівецької області від 02.02.2026 року у справі № 723/5116/25) земельну ділянку з кадастровим номером 7324585000:02:001:0054, площею 2,2417 га для ведення товарного сільськогосподарського виробництва в с. Комарівці.</p> <p>5. Затвердити технічну документацію із землеустрою щодо встановлення (відновлення) меж земельної ділянки в натурі (на місцевості) гр. Мунтяну Григорію Степановичу для ведення товарного сільськогосподарського виробництва за межами с.Костинці, Чернівецького району Чернівецької області та виділити Мунтяну Григорію Степановичу (власнику права на земельні частки (паї) згідно рішення Сторожинецького районного суду Чернівецької області від 18.02.2025 року у справі № 723/604/25) земельні ділянки:</p> <ul style="list-style-type: none"> - з кадастровим номером 7324585500:01:008:0172, площею 0,3274 га для ведення товарного сільськогосподарського виробництва в с. Костинці; - з кадастровим номером 7324585500:01:008:0188, площею 0,3199 га для ведення товарного сільськогосподарського виробництва в с. Костинці; - з кадастровим номером 7324585500:01:008:0189, площею 0,2883 га для ведення товарного сільськогосподарського виробництва в с. Костинці; - з кадастровим номером 7324585500:01:003:0276, площею 0,1300 га для ведення товарного сільськогосподарського виробництва в с. Костинці; - з кадастровим номером 7324585500:01:008:0204, площею 0,6667 га для ведення товарного сільськогосподарського виробництва в с. Костинці; - з кадастровим номером 7324585500:01:003:0266, площею 0,1000 га для ведення товарного сільськогосподарського виробництва в с. Костинці. 	<p>Підтримав запропонований проект рішення За <u>7</u></p> <p>Проти _____ Утримався _____ Прозволив: _____</p> 
<p>5. Про розгляд клопотань АТ «ЧЕРНІВЦІОБЛЕНЕРГО»</p>	<p>1. Затвердити проект землеустрою щодо відведення земельної ділянки в користування АТ «Чернівціобленерго», площею 0,0264 га, для розміщення та обслуговування лінійних об'єктів електричної інфраструктури ЩТП-10 0,4 кВ № 632 та пор ПЛ-10 кВ (згідно цільового призначення (14.02): для розміщення, будівництва, експлуатації та обслуговування будівель і споруд об'єктів передачі електричної та теплової енергії), в адміністративних межах Сторожинецької міської ради, Чернівецького району Чернівецької області та передати в оренду терміном на <u>10</u> років 47 земельних ділянок загальною площею 0,0264 га в с.Давидівка, встановивши орендну плату в розмірі <u>18</u> % від нормативної грошової оцінки земельної ділянки на рік.</p> <p>2. Затвердити проект землеустрою щодо відведення земельної ділянки в користування АТ «Чернівціобленерго», площею 0,0230 га, для розміщення та обслуговування лінійних об'єктів електричної</p>

	<p>інфраструктури ЦТП-10/0.4 кВ № 639 та опор ПЛ-10 кВ (згідно цільового призначення (14.02): для розміщення, будівництва, експлуатації та обслуговування будівель і споруд об'єктів передачі електричної та теплової енергії), в адміністративних межах Сторожинської міської ради, Чернівецького району Чернівецької області та передачі в оренду терміном на <u>10</u> років 50 земельних ділянок загальною площею 0.0230 га в с. Давидівка, встановивши орендну плату в розмірі <u>12</u> % від нормативної грошової оцінки земельної ділянки на рік.</p> <p>3. Затвердити проект землеустрою щодо відведення земельної ділянки в користування АТ «Чернівобленерго», площею 0.0108 га, для розміщення та обслуговування лінійних об'єктів електричної інфраструктури ЦТП-10/0.4 кВ № 295 та опор ПЛ-10 кВ (згідно цільового призначення (14.02): для розміщення, будівництва, експлуатації та обслуговування будівель і споруд об'єктів передачі електричної та теплової енергії), в с. Ролча Сторожинської міської ради Чернівецького району Чернівецької області та передачі в оренду терміном на <u>10</u> років 17 земельних ділянок загальною площею 0.0108 га, встановивши орендну плату в розмірі <u>12</u> % від нормативної грошової оцінки земельної ділянки на рік.</p>	<p>Підтримати запропонований проект рішення За <u>7</u> Проти _____ Утримався _____ Проломовий: _____</p>
<p>6. Про розгляд заяв щодо припинення користування землею</p>	<p>1. Припинити користування землею, площею 0.80 га для сінокошення та випасання худоби, яка перебуває в користуванні Кусяк Сільвій Несторівни, розташована в с. Нові Бросківці, вул. Грушевського.</p> <p>2. Припинити користування землею, площею 1.27 га для сінокошення та випасання худоби, яка перебуває в користуванні Дарія Дмитра Анатолійовича, розташована в с. Нові Бросківці по вул. Грушевського.</p> <p>3. Припинити користування землею, площею 0.30 га для сінокошення та випасання худоби, яка перебуває в користуванні Ілліки Анатолія Васильовича, розташована в с. Нові Бросківці по вул. Паньська.</p> <p>4. Припинити користування землею, площею 0.66 га для сінокошення та випасання худоби, яка перебуває в користуванні Гречка Тетяни Василівни, розташована в с. Нові Бросківці по вул. Гравневій.</p> <p>5. Припинити користування землею, площею 0.10 га для городництва, яка перебуває в користуванні Зинчука Івана Миколайовича, розташована в м. Сторожинець по вул. Полтавській.</p> <p>6. Припинити користування землею, площею 0.20 га для городництва, яка перебуває в користуванні Ткачук Оксани Степанівни, розташована в м. Сторожинець по вул. Крилова.</p>	<p>Підтримати запропонований проект рішення За <u>7</u> Проти _____ Утримався _____ Проломовий: _____</p>
<p>7. Про надання дозволу на виготовлення технічної документації із землеустрою щодо встановлення (відновлення) меж земельної частки (паю) в натурі (на місцевості)</p>	<p>1. Надати дозвіл Зайбел Єлисаветі Костянтинівні на розроблення технічної документації із землеустрою щодо встановлення (відновлення) меж земельної частки (паю) в натурі (на місцевості), розміром 1.08 в умовних кадастрових гектарах, для ведення товарного сільськогосподарського виробництва в с. Ролча, Чернівецького району, Чернівецької області (підстава: заява Зайбел С.К., зареєстрована 07.04.2026 року за № 213 (ЦНАП), свідоцтво про право на спадщину за заповітом від 26.03.2026 року).</p> <p>2. Надати дозвіл Мірвально Віктору Івановичу на розроблення технічної документації із землеустрою щодо встановлення (відновлення) меж земельної частки (паю) в натурі (на місцевості), розміром 1.58 в умовних кадастрових гектарах, для ведення товарного сільськогосподарського виробництва в с. Давидівка, Чернівецького району, Чернівецької області (підстава: заява Мірвальда В.І., зареєстрована 31.03.2026 року за № 200 (ЦНАП), рішення Сторожинського районного суду Чернівецької області від 11.02.2026 року у справі № 723/1946/25).</p> <p>3. Надати дозвіл Корольській Оксані Сидорівні на розроблення технічної документації із землеустрою щодо встановлення (відновлення) меж земельної частки (паю) в натурі (на місцевості), розміром 1.54 в умовних кадастрових гектарах, для ведення товарного сільськогосподарського виробництва в с. Банілів-Підгірній, Чернівецького району, Чернівецької області (підстава: заява Корольської О.С., зареєстрована 27.04.2026 року за № 267 (ЦНАП), рішення Сторожинського районного суду Чернівецької області від 12.02.2026 року у справі № 723/3539/25).</p> <p>4. Надати дозвіл Дроздик Лілії Василівні на розроблення технічної документації із землеустрою</p>	<p>Підтримати запропонований проект рішення За <u>7</u> Проти _____ Утримався _____ Проломовий: _____</p>

8	<p>Про розгляд заяви громадян з приводу затвердження технічної документації із землеустрою щодо встановлення (відновлення) меж земельної ділянки в натурі (на місцевості) та передачу її безоплатно у спільну сумісну власність</p>	<p>1. Затвердити технічну документацію із землеустрою щодо встановлення (відновлення) меж земельної ділянки в натурі (на місцевості) для будівництва і обслуговування житлового будинку, господарських будівель і споруд (присадбона ділянка) (02.01) гр. Черней Аркадій Петрович, гр. Релчук Валентина Петрівна в с. Банилів-Підгірний, вул. Костенко Л., 29, Чернівецького району, Чернівецької області та передати Чернею Аркадію Петровичу та Релчук Валентині Петрівні безоплатно у спільну сумісну власність земельну ділянку з кадастровим номером 7324580500:02:003:0234, площею 0,2500 га, для будівництва і обслуговування житлового будинку, господарських будівель і споруд (присадбона ділянка), яка розташована за адресою: с. Банилів-Підгірний, вулиця Костенко Л., 29 Чернівецького району, Чернівецької області (підстава: заява Чернея А.П., та Релчук В. П., що зареєстрована 08.05.2026 року за № 300 (ЦНАП), договір дарування житлового будинку від 29.06.1998 року серії ААО №523550, зареєстрованого в Сторожинському бюро технічної інвентаризації на правах особистої власності за №617 від 08.07.1998 року).</p> <p>2. Рекомендувати заявникам, зазначеним у пункті 1 цього рішення, провести реєстрацію речового права у порядку, встановленому Законом України «Про державну реєстрацію речових прав на нерухоме майно та їх обтяжень».</p>	<p>Підтримати запропонований проєкт рішення <u>7</u> За <u>7</u> Проти _____ Утримався _____ Проголосивши: _____</p>
9	<p>Про добровільну відмову від права приватної власності на земельні ділянки</p>	<p>1. Надати згоду на одержання права власності на земельні ділянки з кадастровим номером 7324580500:02:004:1006, площею 1,5582 га та з кадастровим номером 7324580500:02:002:0085, площею 0,5118 га для ведення товарного сільськогосподарського виробництва, які перебувають у приватній власності гр. Романока Октавія Авреловича, що розташовані в с. Банилів-Підгірний, у комунальну власність Сторожинської міської територіальної громади в особі Сторожинської міської ради Чернівецького району, Чернівецької області (підстава: заява гр. Романока О.А., що зареєстрована 07.05.2026 р. за № 56, витяг з Державного реєстру речових прав від 04.05.2026 року (реєстраційний номер об'єкта нерухомого майна: 3325504773245), витяг з Державного реєстру речових прав від 04.05.2026 року (реєстраційний номер об'єкта нерухомого майна: 3325485673245), державний акт на право власності на земельну ділянку серії ЧВ № 091470 від 25.04.2005 року) та прийняти у комунальну власність дані земельні ділянки.</p> <p>2. Надати згоду на одержання права власності на земельну ділянку з кадастровим номером 7324580500:02:004:1005, площею 1,6016 га, для ведення товарного сільськогосподарського виробництва, яка перебуває у приватній власності гр. Щербань Лівії Аврелівни, що розташована в с. Банилів-Підгірний, у комунальну власність Сторожинської міської територіальної громади в особі Сторожинської міської ради Чернівецького району, Чернівецької області (підстава: заява гр. Щербань Л.А., що зареєстрована 07.05.2026 р. за № 57, витяг з Державного реєстру речових прав від 28.04.2026 року (реєстраційний номер об'єкта нерухомого майна: 3321869373245) та прийняти у комунальну власність дану земельну ділянку.</p>	<p>Підтримати запропонований проєкт рішення <u>7</u> За <u>7</u> Проти _____ Утримався _____ Проголосивши: _____</p>
10.	<p>Про передачу земельних ділянок безоплатно у власність</p>	<p>1. Передати Андрієнко Анжелі Василівні безоплатно у власність земельну ділянку з кадастровим номером 7324589500:04:006:0224, площею 0,2500 га, для будівництва та обслуговування житлового будинку, господарських будівель і споруд, яка розташована за адресою: с. Стара Жадова, вулиця Лесі Українки, 8 (підстава: заява Андрієнко А.В. від 02.04.2026 року № 208 (ЦНАП), витяг з Державного реєстру речових прав від 31.03.2026 року № 470681452, реєстраційний номер об'єкта нерухомого майна: _____)</p>	<p>Підтримати запропонований проєкт рішення <u>7</u> За <u>7</u> Проти _____ Утримався _____</p> 

<p>3306718273060).</p> <p>2. Достроково розірвати за взаємною згодою сторін, договір оренди землі, укладений між Романюк Христинією Дмитрівною та Сторожинською міською радою, зареєстрований 30.07.2025 року в Державному реєстрі речових прав на нерухоме майно, земельна ділянка з кадастровим номером 7324588300:01:001:0171, площею 0,2500 га, яка розташована за адресою: с. Слобода-Комарівці, провулок Зелений, 1.</p> <p>2.1. Уповноважити міського голову Матеючука І.Г. а на період відсутності (відпустки, відрядження, тимчасової непрацездатності) уповноважити секретаря міської ради Бойчука Д.О., на підписання угоди про розірвання договору оренди землі.</p> <p>2.2. Передати безоплатно у власність земельну ділянку з кадастровим номером 7324588300:01:001:0171, площею 0,2500 га, для будівництва та обслуговування житлового будинку, господарських будівель і споруд, яка розташована за адресою: с. Слобода-Комарівці, провулок Зелений, 1. (підстава: заява Романюк Х.Д. від 20.05.2026 року № 318 (ЦНАП), витяг з Державного реєстру речових прав від 19.05.2026 року № 477824056, реєстраційний номер об'єкта нерухомого майна: 3334446873060).</p>	<p>Пропозиції:</p> <p>Надати дозвіл виконавчому комітету Сторожинської міської ради на замовлення експертної грошової оцінки земельної ділянки з кадастровим номером 7324510100:03:002:0474 площею 0,0992 га, цільове призначення 03.03 - для будівництва та обслуговування будівель охорони здоров'я та соціальної допомоги, яка розташована в м. Сторожинці, вул. Окунівській в перелік земельних ділянок, право власності на які виставляються на земельні торги окремими лотами.</p> <p>Надати дозвіл виконавчому комітету Сторожинської міської ради на замовлення експертної грошової оцінки земельної ділянки з кадастровим номером 7324510100:03:002:0474 площею 0,0992 га, цільове призначення 03.03 - для будівництва та обслуговування будівель охорони здоров'я та соціальної допомоги, яка розташована в м. Сторожинці, вул. Окунівській, та подати її на сесію Сторожинської міської ради для затвердження.</p> <p>2. Включити земельну ділянку з кадастровим номером 7324510100:03:002:0472 площею 0,1152 га, цільове призначення 03.03 - для будівництва та обслуговування будівель охорони здоров'я та соціальної допомоги, яка розташована в м. Сторожинці, вул. Окунівській в перелік земельних ділянок, право власності на які виставляються на земельні торги окремими лотами.</p> <p>Надати дозвіл виконавчому комітету Сторожинської міської ради на замовлення експертної грошової оцінки земельної ділянки з кадастровим номером 7324510100:03:002:0472 площею 0,1152 га, цільове призначення 03.03 - для будівництва та обслуговування будівель охорони здоров'я та соціальної допомоги, яка розташована в м. Сторожинці, вул. Окунівській, та подати її на сесію Сторожинської міської ради для затвердження.</p> <p>3. Включити земельну ділянку з кадастровим номером 7324510100:03:002:0471 площею 0,3424 га, цільове призначення 03.03 - для будівництва та обслуговування будівель охорони здоров'я та соціальної допомоги, яка розташована в м. Сторожинці, вул. Окунівській в перелік земельних ділянок, право власності на які виставляються на земельні торги окремими лотами.</p> <p>Надати дозвіл виконавчому комітету Сторожинської міської ради на замовлення експертної грошової оцінки земельної ділянки з кадастровим номером 7324510100:03:002:0471 площею 0,3424 га, цільове призначення 03.03 - для будівництва та обслуговування будівель охорони здоров'я та соціальної допомоги, яка розташована в м. Сторожинці, вул. Окунівській, та подати її на сесію Сторожинської міської ради для затвердження.</p> <p>4. Надати дозвіл виконавчому комітету Сторожинської міської ради на замовлення експертної грошової оцінки земельної ділянки з кадастровим номером 7324510100:04:002:0249 площею 0,2970 га, цільове призначення 11.02 - для розміщення та експлуатації основних, підсобних і допоміжних будівель та</p>
<p>Пропозиції:</p>	<p>Надпрямки запропонований проект рішення</p> <p>За _____</p> <p>Проти _____</p> <p>Утримався _____</p> <p>Пропозиції:</p> <p>П.1-4</p> <p>За - 7.</p> <p>П.5-7. Оренда</p> <p>П.5-7. Висновок</p> <p>з права прогнати</p> 

	<p>споруд підприємств переробної, машинобудівної та іншої промисловості, яка розташована в м.Сторожинець по вулиці Польовій, та подати її на сесію Сторожинецької міської ради для затвердження.</p> <p>5. Надати дозвіл виконавчому комітету Сторожинецької міської ради на замовлення експертної грошової оцінки земельної ділянки з кадастровим номером 7324510100-01-001-0728 площею 0,5000 га, цільове призначення 03.07 - для будівництва та обслуговування будівель торгівлі, яка розташована в м.Сторожинець по вулиці Видинівського, та подати її на сесію Сторожинецької міської ради для затвердження.</p> <p>6. Надати дозвіл виконавчому комітету Сторожинецької міської ради на замовлення експертної грошової оцінки земельної ділянки з кадастровим номером 7324510100-01-001-0729 площею 0,3000 га, цільове призначення 03.07 - для будівництва та обслуговування будівель торгівлі, яка розташована в м.Сторожинець по вулиці Видинівського, та подати її на сесію Сторожинецької міської ради для затвердження.</p> <p>7. Надати дозвіл виконавчому комітету Сторожинецької міської ради на замовлення експертної грошової оцінки земельної ділянки з кадастровим номером 7324583200-03-002-0627 площею 0,1500 га, цільове призначення 03.07 - для будівництва та обслуговування будівель торгівлі, яка розташована в с.Зруб-Комарівський, та подати її на сесію Сторожинецької міської ради для затвердження.</p>	<p>Підтримати запропонований проект рішення 4 За _____ Проти _____ Утримався _____ Проголошено _____</p>
12.	<p>Про надання згоди на продаж земельних ділянок</p> <p>1. Надати згоду на продаж Павелу Миколі Васильовичу земельної ділянки з кадастровим номером 7324510100-02-001-0371, площею 0,0478 га, із цільовим призначенням для колективного гаражного будівництва, що розташована за адресою: м. Сторожинець, вулиця Лопуляка, 6/Д (підстава: заява Павела М.В. №261 від 24.04.2026 року, інформація з Державного реєстру речових прав на нерухоме майно та Реєстру прав власності на нерухоме майно, Державного реєстру іпотек, Єдиного реєстру заборон відчуження об'єктів нерухомого майна щодо об'єкта нерухомого майна від 21.05.2026 р. № 478298470, реєстраційний номер об'єкта нерухомого майна:3037284073060).</p> <p>Запропонувати Павелу М.В. укласти договір про оплату авансового внеску в рахунок оплати іпни земельної ділянки та у місячний термін (з дня набрання чинності цим рішенням) сплатити авансовий внесок за придбання земельної ділянки в розмірі 10 000 гривень.</p>	<p>Підтримати запропонований проект рішення За _____ Проти _____ Утримався _____ Проголошено _____</p>
13.	<p>Про розгляд клопотання МПП «ВЕСЕЛКА»</p> <p>Надати згоду МПП «ВЕСЕЛКА» (СДРІОУ: 21449299) на передачу в суборенду земельної ділянки з кадастровим номером 7324510100-03-001-0005, площею 0,5659 га для будівництва та обслуговування будівель торгівлі в м. Сторожинець, вулиця Клішівська, 48А.</p>	<p>Підтримати запропонований проект рішення За _____ Проти _____ Утримався _____ Проголошено _____</p>
14	<p>Про розгляд клопотання ОСББ «Простір Люмен»</p> <p>1. Надати дозвіл об'єднанню співвласників багатоквартирного будинку «Простір Люмен» (код СДРІОУ: 45931779) на виготовлення технічної документації із землеустрою щодо встановлення (відновлення) меж земельної ділянки в натурі (на місцевості) в постійне користування орієнтовною площею 0,06 га цільове призначення: для будівництва та обслуговування багатоквартирного житлового будинку, яка розташована за адресою: м. Сторожинець, вулиця Хотинська, 3-В.</p>	<p>Підтримати запропонований проект рішення За _____ Проти _____ Утримався _____ Проголошено _____</p>
15	<p>Про розгляд заяви Смогоржевського Г.А.</p> <p>Надати дозвіл Смогоржевському Глібу Андрійовичу замовити розроблення технічної документації з нормативної грошової оцінки земельної ділянки з кадастровим номером 7324588300-01-002-0122, площею 0,25 га для будівництва та обслуговування житлового будинку, господарських будівель і споруд в с. Слобода-Комарівці, вулиця Салова, 15.</p>	<p>Підтримати запропонований проект рішення 7 За _____ Проти _____ Утримався _____ Проголошено _____</p>

Про затвердження звітів про експертну грошову оцінку земельних ділянок та їх продаж

1. Затвердити Звіт про експертну грошову оцінку вартості земельної ділянки несіельськогосподарського призначення площею 0,0165 га по вул. Лопуляка, 3-Б в м. Сторожинець, Чернівецького району, Чернівецької області, яка надається у власність шляхом викупу Земович Галині Георгіївні для будівництва індивідуальних гаражів, (код 02.05) (кадастровий номер 7324510100:02:001:0834), (звіт додається).

1.1. Продати Земович Галині Георгіївні земельну ділянку з кадастровим номером 7324510100:02:001:0834, площею 0,0165 га для будівництва та індивідуальних гаражів, (код 02.05) за адресою: м. Сторожинець, вул. Лопуляка, 3-Б, встановивши ціну продажу в розмірі 89384 (вісімдесят дев'ять тисяч триста вісімдесят чотири) гривні.

3 урахуванням вже сплаченого авансового внеску в розмірі 10000 (десять тисяч) гривень, оплаті підлягає сума у розмірі 79384 (сімдесят дев'ять тисяч триста вісімдесят чотири) гривні, яка повинна бути сплачена на розрахунковий рахунок міської ради до 01.09.2026 року.

2. Затвердити Звіт про експертну грошову оцінку вартості земельної ділянки несіельськогосподарського призначення площею 0,2406 га по провулку Кобилянської, 2В у м. Сторожинець, Чернівецького району, Чернівецької області, яка надається у власність шляхом викупу Хрестіку Сергію Вікторовичу для будівництва та обслуговування будівель торгівлі, (код 03.07) (кадастровий номер 7324510100:02:004:0318), (звіт додається).

2.1. Продати Хрестіку Сергію Вікторовичу земельну ділянку з кадастровим номером 7324510100:02:004:0318, площею 0,2406 га для будівництва та обслуговування будівель торгівлі, (код 03.07) за адресою: м. Сторожинець, провулок Кобилянської, 2В, встановивши ціну продажу в розмірі 1311342 (один мільйон триста одинадцять тисяч триста сорок дві) гривні.

3 урахуванням вже сплаченого авансового внеску в розмірі 10000 (десять тисяч) гривень, оплаті підлягає сума у розмірі 1301342 (один мільйон триста одна тисяча триста сорок дві) гривні, яка повинна бути сплачена на розрахунковий рахунок міської ради до 01.09.2026 року.

3. Затвердити Звіт про експертну грошову оцінку вартості земельної ділянки несіельськогосподарського призначення площею 0,0294 га по провулку Кобилянської, 2Е у м. Сторожинець, Чернівецького району, Чернівецької області, яка надається у власність шляхом викупу Бойчук Марії Миколаївні для будівництва та обслуговування будівель торгівлі, (код 03.07) (кадастровий номер 7324510100:02:004:0312), (звіт додається).

3.1. Продати Бойчук Марії Миколаївні земельну ділянку з кадастровим номером 7324510100:02:004:0312, площею 0,0294 га для будівництва та обслуговування будівель торгівлі, (код 03.07) за адресою: м. Сторожинець, провулок Кобилянської, 2Е, встановивши ціну продажу в розмірі 170861 (сто сімдесят тисяч вісімсот шістьдесят одна) гривня.

3 урахуванням вже сплаченого авансового внеску в розмірі 10000 (десять тисяч) гривень, оплаті підлягає сума у розмірі 160861 (сто шістьдесят тисяч вісімсот шістьдесят одна) гривня, яка повинна бути сплачена на розрахунковий рахунок міської ради до 01.09.2026 року.

4. Уповноважити міського голову Матейчука І.Г. а на період відсутності (відпустки, відрядження, тимчасової непрацездатності) уповноважити секретаря міської ради Бойчука Д.О., на підписання договору купівлі-продажу земельних ділянок зазначених в пунктах 1-3 цього рішення.

Про затвердження технічної документації з нормативної грошової оцінки земельних ділянок с.Комарівці

Затвердити технічну документацію з нормативної грошової оцінки земельних ділянок с.Комарівці Сторожинецької міської ради Чернівецького району Чернівецької області.

Підтримали запропонований проєкт рішення
За _____
Проти _____
Утримався _____
Проголошено: _____

Бойчук Д.О.
Земович Галині Георгіївні
За-5
Хр-1
Кобилянської-1.

Підтримали запропонований проєкт рішення
За _____
Проти _____
Утримався _____
Проголошено: _____

<p>3</p> <p>Про розгляд заяв Пеленчука Д.В. та Галагон Ю.В.</p>	<p>1. Відмовити Пеленчуку Дмитру Васильовичу у передачі в оренду земельної ділянки з кадастровим номером 7324510100:02:001:0246 площею 0,4816 га для розміщення та експлуатації будівель і споруд автомобільного транспорту та дорожнього господарства, яка розташована за адресою: м. Сторожинець, вулиця Чернівська, 84-В у зв'язку із тим, що ухвалою Сторожинського районного суду Чернівцької області від 16.06.2025 року у справі №723/2248/25 накладено арешт та позбавлено права відчужувати та розпоряджатися земельною ділянкою.</p> <p>2. Відмовити Галагон Юлії Валеріївні у передачі в оренду земельної ділянки з кадастровим номером 7324510100:02:001:0794 площею 0,5617 га для будівництва та обслуговування будівель торгівлі, яка розташована за адресою: м. Сторожинець, вулиця Чернівська, у зв'язку із тим, що ухвалою Сторожинського районного суду Чернівцької області від 29.04.2026 року у справі №723/1919/26 Сторожинської міської ради заборонено вчиняти дії спрямовані на відчуження зазначеної земельної ділянки.</p>	<p>Проголошено рішення</p> <p>За _____</p> <p>Проти _____</p> <p>Утримався _____</p> <p>Проголошено: _____</p>	<p>Проголошено рішення</p> <p>За _____</p> <p>Проти _____</p> <p>Утримався _____</p> <p>Проголошено: _____</p> <p>Ст. 6. - мого 0,17 га. За - 7.</p>
<p>19</p> <p>Про надання дозволу на виготовлення документації із землеустрою щодо інвентаризації комунальної власності</p>	<p>1. Надати дозвіл виконавчому комітету Сторожинської міської ради на виготовлення технічної документації із землеустрою щодо інвентаризації земельної ділянки орієнтовною площею 3,5 га, для розміщення та експлуатації основних, підсобних і допоміжних будівель та споруд технічної інфраструктури (виробництва та розподілення газу, постачання пари та гарячої води, збирання, очищення та розподілення води) (обслуговування насосної станції №1) в м. Сторожинець, вулиця Глибочка (підстава: клопотання начальника КП «Сторожинецьке ЖКГ» від 07.04.2026 року за №81).</p> <p>2. Надати дозвіл виконавчому комітету Сторожинської міської ради на виготовлення технічної документації із землеустрою щодо інвентаризації земельної ділянки орієнтовною площею 0,12 га, для обслуговування гаражів в м. Сторожинець по вул. Чернівська, 6А (підстава: службова записка начальника відділу земельних відносин Сторожинської міської ради Аркадія Вітюка від 05.05.2026 року за №1763/01-19).</p> <p>3. Надати дозвіл виконавчому комітету Сторожинської міської ради на виготовлення технічної документації із землеустрою щодо інвентаризації земельних ділянок орієнтовними площами 0,09 та 0,06 га, для будівництва та обслуговування об'єктів рекреаційного призначення (07.01.) в м. Сторожинець по вул. Чернівська (скверки навпроти адмінбудівлі) (підстава: службова записка начальника відділу земельних відносин Сторожинської міської ради Аркадія Вітюка від 05.05.2026 року за №1764/01-19).</p> <p>4. Надати дозвіл виконавчому комітету Сторожинської міської ради на виготовлення технічної документації із землеустрою щодо інвентаризації земельної ділянки орієнтовною площею 0,32 га, землі загального користування, які використовуються як внутрішньоквартальні проїзди (03.20) в м. Сторожинець по вул. Чернівська (колишня територія ПМК) (підстава: службова записка першого заступника міського голови Ігоря БЕЛЕНЧУКА від 01.06.2026 року за №2220/01-19).</p> <p>5. Надати дозвіл виконавчому комітету Сторожинської міської ради на виготовлення технічної документації із землеустрою щодо інвентаризації земельної ділянки орієнтовною площею 0,10 га для будівництва та обслуговування будівель торгівлі в м. Сторожинець по вул. Чернівська (біля РЕМУ) (підстава: службова записка першого заступника міського голови Ігоря БЕЛЕНЧУКА від 04.06.2026 року за №2317/01-19).</p> <p>6. Надати дозвіл виконавчому комітету Сторожинської міської ради на виготовлення технічної документації із землеустрою щодо інвентаризації земельної ділянки орієнтовною площею 0,10 га для будівництва та обслуговування багатоквартирного житлового будинку (малопверхова забудова) в м. Сторожинець по вул. Лопуляка (підстава: депутатський запит депутата міської ради Никифорука М.І., від 03.06.2026 року за №6/01-12).</p> <p>7. Надати дозвіл виконавчому комітету Сторожинської міської ради на виготовлення технічної документації із землеустрою щодо інвентаризації земельної ділянки орієнтовною площею 0,10 га, для обслуговування будівель торгівлі в м. Сторожинець по вул. Чернівська (біля РЕМУ) (підстава: службова записка першого заступника міського голови Ігоря БЕЛЕНЧУКА від 04.06.2026 року за №2317/01-19).</p>	<p>Проголошено рішення</p> <p>За _____</p> <p>Проти _____</p> <p>Утримався _____</p> <p>Проголошено: _____</p>	<p>Проголошено рішення</p> <p>За _____</p> <p>Проти _____</p> <p>Утримався _____</p> <p>Проголошено: _____</p>

документації із землеустрою щодо інвентаризації земельної ділянки орієнтовною площею 1.3 га для розміщення та експлуатації основних, підсобних і допоміжних будівель та споруд підприємств переробної, машинобудівної та іншої промисловості в м. Сторожинець по вул.Клинівська (підстава: МПП «Веселка», від 22.05.2026 року за №2101/01-19).

20 Про затвердження проектів землеустрою щодо відведення земельних ділянок шльове призначення яких змінюється

1. Затвердити проект землеустрою щодо зміни шльового призначення земельної ділянки із 16.00 земельної ділянки кожної категорії земель, які не надані у власність або користування громадянам чи юридичним особам на 01.01 для ведення товарного сільськогосподарського виробництва за адресою с.Комарівці Сторожинецької міської ради Чернівецького району, Чернівецької області, що знаходиться у комунальній власності Сторожинецької міської ради Чернівецького району, Чернівецької області та змінити шльове призначення земельної ділянки з кадастровим номером 7324585000:02:002:0078, площею 2,7765 га, що знаходиться в с. Комарівці (підстава: лист ДП «Буковинська управляюча компанія» зареєстрований 06.05.2026 року за № 1773/01-19 (відділ документообігу та контролю міської ради)).

2. Затвердити проект землеустрою щодо зміни шльового призначення земельної ділянки із 16.00 земельної ділянки кожної категорії земель, які не надані у власність або користування громадянам чи юридичним особам на 01.01 для ведення товарного сільськогосподарського виробництва за адресою с.Комарівці Сторожинецької міської ради Чернівецького району, Чернівецької області, що знаходиться у комунальній власності Сторожинецької міської ради Чернівецького району, Чернівецької області та змінити шльове призначення земельної ділянки з кадастровим номером 7324585000:02:002:0079, площею 3,5872 га, що знаходиться в с. Комарівці (підстава: лист ДП «Буковинська управляюча компанія» зареєстрований 06.05.2026 року за № 1773/01-19 (відділ документообігу та контролю міської ради)).

3. Затвердити проект землеустрою щодо зміни шльового призначення земельної ділянки із 16.00 земельної ділянки кожної категорії земель, які не надані у власність або користування громадянам чи юридичним особам на 01.01 для ведення товарного сільськогосподарського виробництва за адресою с.Комарівці Сторожинецької міської ради Чернівецького району, Чернівецької області, що знаходиться у комунальній власності Сторожинецької міської ради Чернівецького району, Чернівецької області та змінити шльове призначення земельної ділянки з кадастровим номером 7324585000:02:002:0080, площею 9,4450 га, що знаходиться в с. Комарівці (підстава: лист ДП «Буковинська управляюча компанія» зареєстрований 06.05.2026 року за № 1773/01-19 (відділ документообігу та контролю міської ради)).

4. Затвердити проект землеустрою щодо зміни шльового призначення земельної ділянки із 16.00 земельної ділянки кожної категорії земель, які не надані у власність або користування громадянам чи юридичним особам на 01.01 для ведення товарного сільськогосподарського виробництва за адресою с.Комарівці Сторожинецької міської ради Чернівецького району, Чернівецької області, що знаходиться у комунальній власності Сторожинецької міської ради Чернівецького району, Чернівецької області та змінити шльове призначення земельної ділянки з кадастровим номером 7324585000:02:003:0018, площею 4,8179 га, що знаходиться в с. Комарівці (підстава: лист ДП «Буковинська управляюча компанія» зареєстрований 06.05.2026 року за № 1773/01-19 (відділ документообігу та контролю міської ради)).

5. Затвердити проект землеустрою щодо зміни шльового призначення земельної ділянки із 16.00 земельної ділянки кожної категорії земель, які не надані у власність або користування громадянам чи юридичним особам на 01.01 для ведення товарного сільськогосподарського виробництва за адресою с.Комарівці Сторожинецької міської ради Чернівецького району, Чернівецької області, що знаходиться у комунальній власності Сторожинецької міської ради Чернівецького району, Чернівецької області та змінити шльове призначення земельної ділянки з кадастровим номером 7324585000:02:005:0003, площею 4,8406 га, що знаходиться в с. Комарівці (підстава: лист ДП «Буковинська управляюча компанія» зареєстрований 06.05.2026 року за № 1773/01-19 (відділ документообігу та контролю міської ради)).

Підтримати
запропонований
проект
рішення
За
Проти
Утримався
Проголошено:

6. Затвердити проект землеустрою щодо зміни цільового призначення земельної ділянки із 16.00 земельної ділянки кожної категорії земель, які не надані у власність або користування громадянам чи юридичним особам на 01.01 для ведення товарного сільськогосподарського виробництва за адресою с.Комарівці Сторожинської міської ради Чернівецького району, Чернівецької області, що знаходиться у комунальній власності Сторожинської міської ради Чернівецького району, Чернівецької області та змінити цільове призначення земельної ділянки з кадастровим номером 7324585000:02:005:0002, площею 5,3492 га, що знаходиться в с. Комарівці (підстава: лист ДП «Буковинська управляюча компанія» зареєстрований 06.05.2026 року за № 1773-01-19 (відділ документообігу та контролю міської ради).

7. Затвердити проект землеустрою щодо зміни цільового призначення земельної ділянки із 16.00 земельної ділянки кожної категорії земель, які не надані у власність або користування громадянам чи юридичним особам на 01.01 для ведення товарного сільськогосподарського виробництва за адресою с.Ропча Сторожинської міської ради Чернівецького району, Чернівецької області, що знаходиться у комунальній власності Сторожинської міської ради Чернівецького району, Чернівецької області та змінити цільове призначення земельної ділянки з кадастровим номером 7324588000:02:003:0078, площею 2,6810 га, що знаходиться в с. Ропча (підстава: лист ДП «Буковинська управляюча компанія» зареєстрований 06.05.2026 року за № 1773-01-19 (відділ документообігу та контролю міської ради).

8. Затвердити проект землеустрою щодо зміни цільового призначення земельної ділянки із 16.00 земельної ділянки кожної категорії земель, які не надані у власність або користування громадянам чи юридичним особам на 01.01 для ведення товарного сільськогосподарського виробництва за адресою с.Ропча Сторожинської міської ради Чернівецького району, Чернівецької області, що знаходиться у комунальній власності Сторожинської міської ради Чернівецького району, Чернівецької області та змінити цільове призначення земельної ділянки з кадастровим номером 7324588000:02:003:0079, площею 1,9285 га, що знаходиться в с. Ропча (підстава: лист ДП «Буковинська управляюча компанія» зареєстрований 06.05.2026 року за № 1773-01-19 (відділ документообігу та контролю міської ради).

9. Затвердити проект землеустрою щодо зміни цільового призначення земельної ділянки із 16.00 земельної ділянки кожної категорії земель, які не надані у власність або користування громадянам чи юридичним особам на 01.01 для ведення товарного сільськогосподарського виробництва за адресою с.Ропча Сторожинської міської ради Чернівецького району, Чернівецької області, що знаходиться у комунальній власності Сторожинської міської ради Чернівецького району, Чернівецької області та змінити цільове призначення земельної ділянки з кадастровим номером 7324588000:02:003:0080, площею 6,1649 га, що знаходиться в с. Ропча (підстава: лист ДП «Буковинська управляюча компанія» зареєстрований 06.05.2026 року за № 1773-01-19 (відділ документообігу та контролю міської ради).

10. Затвердити проект землеустрою щодо зміни цільового призначення земельної ділянки із 16.00 земельної ділянки кожної категорії земель, які не надані у власність або користування громадянам чи юридичним особам на 01.01 для ведення товарного сільськогосподарського виробництва за адресою с.Ропча Сторожинської міської ради Чернівецького району, Чернівецької області, що знаходиться у комунальній власності Сторожинської міської ради Чернівецького району, Чернівецької області та змінити цільове призначення земельної ділянки з кадастровим номером 7324588000:02:002:0255, площею 2,4647 га, що знаходиться в с. Ропча (підстава: лист ДП «Буковинська управляюча компанія» зареєстрований 06.05.2026 року за № 1773-01-19 (відділ документообігу та контролю міської ради).

11. Затвердити проект землеустрою щодо зміни цільового призначення земельної ділянки із 16.00 земельної ділянки кожної категорії земель, які не надані у власність або користування громадянам чи юридичним особам на 01.01 для ведення товарного сільськогосподарського виробництва за адресою с.Стара Жалова Сторожинської міської ради Чернівецького району, Чернівецької області, що знаходиться

у комунальній власності Сторожинської міської ради Чернівецького району, Чернівецької області та змінити цільове призначення земельної ділянки з кадастровим номером 7324589500:04:005:0296, площею 3.4010 га, що знаходиться в с. Стара Жадова (підстава: лист ДП «Буковинська управляюча компанія» зареєстрований 06.05.2026 року за № 1773-01-19 (відділ документообігу та контролю міської ради)).

12. Затвердити проект землеустрою щодо зміни цільового призначення земельної ділянки із 16.00 земельної ділянки кожної категорії земель, які не надані у власність або користування громадянам чи юридичним особам на 01.01 для ведення товарного сільськогосподарського виробництва за адресою с.Стара Жадова Сторожинської міської ради Чернівецького району, Чернівецької області, що знаходиться у комунальній власності Сторожинської міської ради Чернівецького району, Чернівецької області та змінити цільове призначення земельної ділянки з кадастровим номером 7324589500:04:006:0289, площею 1.8845 га, що знаходиться в с. Стара Жадова (підстава: лист ДП «Буковинська управляюча компанія» зареєстрований 06.05.2026 року за № 1773-01-19 (відділ документообігу та контролю міської ради)).

13. Затвердити проект землеустрою щодо зміни цільового призначення земельної ділянки із 16.00 земельної ділянки кожної категорії земель, які не надані у власність або користування громадянам чи юридичним особам на 01.01 для ведення товарного сільськогосподарського виробництва за адресою с.Стара Жадова Сторожинської міської ради Чернівецького району, Чернівецької області, що знаходиться у комунальній власності Сторожинської міської ради Чернівецького району, Чернівецької області та змінити цільове призначення земельної ділянки з кадастровим номером 7324589500:04:005:0298, площею 7.3295 га, що знаходиться в с. Стара Жадова (підстава: лист ДП «Буковинська управляюча компанія» зареєстрований 06.05.2026 року за № 1773-01-19 (відділ документообігу та контролю міської ради)).

14. Затвердити проект землеустрою щодо зміни цільового призначення земельної ділянки із 16.00 земельної ділянки кожної категорії земель, які не надані у власність або користування громадянам чи юридичним особам на 01.01 для ведення товарного сільськогосподарського виробництва за адресою с.Костинці Сторожинської міської ради Чернівецького району, Чернівецької області, що знаходиться у комунальній власності Сторожинської міської ради Чернівецького району, Чернівецької області та змінити цільове призначення земельної ділянки з кадастровим номером 7324585500:01:003:0832, площею 3.6600 га, що знаходиться в с. Костинці (підстава: лист ДП «Буковинська управляюча компанія» зареєстрований 06.05.2026 року за № 1773-01-19 (відділ документообігу та контролю міської ради)).

15. Затвердити проект землеустрою щодо зміни цільового призначення земельної ділянки із 16.00 земельної ділянки кожної категорії земель, які не надані у власність або користування громадянам чи юридичним особам на 01.01 для ведення товарного сільськогосподарського виробництва за адресою с.Костинці Сторожинської міської ради Чернівецького району, Чернівецької області, що знаходиться у комунальній власності Сторожинської міської ради Чернівецького району, Чернівецької області та змінити цільове призначення земельної ділянки з кадастровим номером 7324585500:01:002:0563, площею 2.0106 га, що знаходиться в с. Костинці (підстава: лист ДП «Буковинська управляюча компанія» зареєстрований 06.05.2026 року за № 1773-01-19 (відділ документообігу та контролю міської ради)).

16. Затвердити проект землеустрою щодо зміни цільового призначення земельної ділянки із 16.00 земельної ділянки кожної категорії земель, які не надані у власність або користування громадянам чи юридичним особам на 01.01 для ведення товарного сільськогосподарського виробництва за адресою с.Костинці Сторожинської міської ради Чернівецького району, Чернівецької області, що знаходиться у комунальній власності Сторожинської міської ради Чернівецького району, Чернівецької області та змінити цільове призначення земельної ділянки з кадастровим номером 7324585500:01:002:0561, площею 2.0890 га, що знаходиться в с. Костинці (підстава: лист ДП «Буковинська управляюча компанія» зареєстрований 06.05.2026 року за № 1773-01-19 (відділ документообігу та контролю міської ради)).

28. Затвердити проект землеустрою щодо зміни цільового призначення земельної ділянки із 16.00 земельної ділянки кожної категорії земель, які не надані у власність або користування громадянам чи юридичним особам на 01.01 для ведення сільськогосподарського виробництва за адресою с.Нові Бросківці Сторожинської міської ради Чернівецького району, Чернівецької області, що знаходиться у комунальній власності Сторожинської міської ради Чернівецького району, Чернівецької області та змінити цільове призначення земельної ділянки з кадастровим номером 7324587500:01:003:0001, площею 4.6910 га, що знаходиться в с. Нові Бросківці (підстава: лист ДП «Буковинська управляюча компанія» зареєстрований 06.05.2026 року за № 1773-01-19 (відділ документообігу та контролю міської ради).

29. Затвердити проект землеустрою щодо зміни цільового призначення земельної ділянки із 16.00 земельної ділянки кожної категорії земель, які не надані у власність або користування громадянам чи юридичним особам на 01.01 для ведення сільськогосподарського виробництва за адресою с.Нові Бросківці Сторожинської міської ради Чернівецького району, Чернівецької області та комунальній власності Сторожинської міської ради Чернівецького району, Чернівецької області та змінити цільове призначення земельної ділянки з кадастровим номером 7324587500:01:001:0158, площею 3.2230 га, що знаходиться в с. Нові Бросківці (підстава: лист ДП «Буковинська управляюча компанія» зареєстрований 06.05.2026 року за № 1773-01-19 (відділ документообігу та контролю міської ради).

30. Затвердити проект землеустрою щодо зміни цільового призначення земельної ділянки із 16.00 земельної ділянки кожної категорії земель, які не надані у власність або користування громадянам чи юридичним особам на 01.01 для ведення сільськогосподарського виробництва за адресою с.Нові Бросківці Сторожинської міської ради Чернівецького району, Чернівецької області, що знаходиться у комунальній власності Сторожинської міської ради Чернівецького району, Чернівецької області та змінити цільове призначення земельної ділянки з кадастровим номером 7324587500:01:001:0159, площею 3.2810 га, що знаходиться в с. Нові Бросківці (підстава: лист ДП «Буковинська управляюча компанія» зареєстрований 06.05.2026 року за № 1773-01-19 (відділ документообігу та контролю міської ради).

31. Затвердити проект землеустрою щодо відведення земельної ділянки, цільове призначення якої змінюється із земель «01.03 Для ведення особистого селянського господарства» на землі «02.01 Для будівництва і обслуговування житлового будинку, господарських будівель і споруд (присадибна ділянка) гр. Ляшок Іллі Степановича вулиця Садова, с. Костинці, Сторожинської міської ради, Чернівецького району, Чернівецької області та змінити цільове призначення земельної ділянки з кадастровим номером 7324585500:01:003:0831, площею 0.2623 га, що знаходиться в с. Костинці і яка належить Ляшoku Іллі Степановичу (підстава: заява Ляшoku І.С., зареєстрована 08.04.2026 року за № 215 (ЦНАП), інформація з Державного реєстру речових прав на нерухоме майно та Реєстру прав власності на нерухоме майно, Державного реєстру речових прав на нерухоме майно відлучення об'єктів нерухомого майна щодо об'єкта нерухомого майна від 20.05.2026 року № 478124431, реєстраційний номер об'єкта нерухомого майна: 894804573245).

32. Затвердити проект землеустрою щодо відведення земельної ділянки, цільове призначення якої змінюється із земель для ведення особистого селянського господарства у землі для будівництва і обслуговування житлового будинку, господарських будівель і споруд (присадибна ділянка) гр. Маніліч Тетяна Василівна м. Сторожинець, провул. Соборний, 5 Сторожинської міської ради, Чернівецького району, Чернівецької області та змінити цільове призначення земельної ділянки з кадастровим номером 7324510100:01:005:0147, площею 0.0789 га, що знаходиться в м. Сторожинець, провулок Соборний (Чапаса), 5 і яка належить Маніліч Тетяні Василівні (підстава: заява Маніліч Т.В., зареєстрована 15.04.2026 року за № 225 (ЦНАП), інформація з Державного реєстру речових прав на нерухоме майно та Реєстру прав власності на нерухоме майно, Державного реєстру Іпотек, Єдиного реєстру заборон

відчуження об'єктів нерухомого майна щодо об'єкта нерухомого майна від 20.05.2026 року № 478128747, реєстраційний номер об'єкта нерухомого майна: 613032373245).

33. Затвердити проект землеустрою щодо відведення земельної ділянки, цільове призначення якої змінюється із земель «02.05 для будівництва індивідуальних гаражів» на землі «02.01 для будівництва і обслуговування житлового будинку, господарських будівель і споруд (присадибна ділянка)» гр. Ніку Андрія Георгійовича по провулку Б. Хмельницького, м. Сторожинець, Сторожинецької міської ради, Чернівецького району, Чернівецької області та змінити цільове призначення земельної ділянки з кадастровим номером 7324510100:03:002:0005, площею 0,0070 га, що знаходиться в м. Сторожинець, пров. Б. Хмельницького і яка належить Ніку Андрію Георгійовичу (підстава: заява Ніка А.Г., зареєстрована 15.04.2026 року за № 228 (ЦНАП), інформація з Державного реєстру речових прав на нерухоме майно та Реєстру прав власності на нерухоме майно, Державного реєстру Іпотек, Єдиного реєстру заборон відчуження об'єктів нерухомого майна від 20.05.2026 року № 478145105, реєстраційний номер об'єкта нерухомого майна: 2560954673060).

34. Затвердити проект землеустрою щодо відведення земельної ділянки, цільове призначення якої змінюється із земель для ведення особистого селянського господарства у землі для будівництва і обслуговування житлового будинку, господарських будівель і споруд (присадибна ділянка) гр. Столяр Лариса Дмитрівна м. Сторожинець, вул. Кельменецька Сторожинецької міської ради, Чернівецького району, Чернівецької області та змінити цільове призначення земельної ділянки з кадастровим номером 7324510100:03:005:0248, площею 0,1773 га, що знаходиться в м. Сторожинець, вул. Кельменецька і яка належить Столяр Ларисі Дмитрівні (підстава: заява Столяр Л.Д., зареєстрована 21.04.2026 року за № 245 (ЦНАП), інформація з Державного реєстру речових прав на нерухоме майно та Реєстру прав власності на нерухоме майно, Державного реєстру Іпотек, Єдиного реєстру заборон відчуження об'єктів нерухомого майна щодо об'єкта нерухомого майна від 20.05.2026 року № 478146383, реєстраційний номер об'єкта нерухомого майна: 2188167773245).

35. Затвердити проект землеустрою щодо відведення земельної ділянки, цільове призначення якої змінюється із земель «02.01 для будівництва і обслуговування житлового будинку, господарських будівель і споруд (присадибна ділянка)» на землі «02.03 для будівництва і обслуговування багатоквартирного житлового будинку» гр. Приказки Світлани Георгіївни по вулиці О. Кобилянської, в м. Сторожинець, Сторожинецької міської ради, Чернівецького району, Чернівецької області та змінити цільове призначення земельної ділянки з кадастровим номером 7324510100:02:001:0734, площею 0,1515 га, що знаходиться в м. Сторожинець, вул. О. Кобилянської і яка належить Приказки Світлані Георгіївні (підстава: заява Приказки С.Г., зареєстрована 30.04.2026 року за № 279 (ЦНАП), інформація з Державного реєстру речових прав на нерухоме майно та Реєстру прав власності на нерухоме майно, Державного реєстру Іпотек, Єдиного реєстру заборон відчуження об'єктів нерухомого майна щодо об'єкта нерухомого майна від 20.05.2026 року № 478150317, реєстраційний номер об'єкта нерухомого майна: 2457364773060).

36. Затвердити проект землеустрою щодо відведення земельної ділянки, цільове призначення якої змінюється із земель для ведення товарного сільськогосподарського виробництва у землі для будівництва і обслуговування житлового будинку, господарських будівель і споруд (присадибна ділянка) гр. Червінська Роксолана Дмитрівна Чернівецька область, Чернівецький район, с. Банилів-Підгірний та змінити цільове призначення земельної ділянки з кадастровим номером 7324580500:01:002:0512, площею 0,5801 га, що знаходиться в с. Банилів-Підгірний і яка належить Червінській Роксолані Дмитрівні (підстава: заява Червінської Р.Д., зареєстрована 08.05.2026 року за № 299 (ЦНАП), інформація з Державного реєстру речових прав на нерухоме майно та Реєстру прав власності на нерухоме майно, Державного реєстру Іпотек, Єдиного реєстру заборон відчуження об'єктів нерухомого майна щодо об'єкта нерухомого майна від

<p>01.06.2026 року № 479806633, реєстраційний номер об'єкта нерухомого майна: 307007273245).</p> <p>37. Затвердити проект землеустрою щодо відведення земельної ділянки, цільове призначення якої змінюється із земель «для будівництва та обслуговування будівель торгівлі» (03.07) у землі «для будівництва і обслуговування багатоквартирного житлового будинку» (02.03) гр. Ходан Василя Івановича м. Сторожинець, вулиця Гвардійська Чернівецького району, Чернівецької області та змінити цільове призначення земельної ділянки з кадастровим номером 7324510100:02:001:0804, площею 0,1047 га, що знаходиться в м. Сторожинець, вул. Гвардійська і яка належить Ходану Василю Івановичу (підстава: заява Ходана В.І., зареєстрована 21.05.2026 року за № 324 (ЦНАП), інформація з Державного реєстру речових прав на нерухоме майно та Реєстру прав власності на нерухоме майно, Державного реєстру іпотек, Єдиного реєстру заборон відчуження об'єктів нерухомого майна щодо об'єкта нерухомого майна від 27.05.2026 року № 479205631, реєстраційний номер об'єкта нерухомого майна: 3244967673245).</p> <p>38. Затвердити проект землеустрою щодо відведення земельної ділянки, цільове призначення якої змінюється із земель «для будівництва та обслуговування будівель торгівлі» (03.07) у землі «для будівництва і обслуговування багатоквартирного житлового будинку» (02.03) гр. Степанюк Світлани Миклаївни м. Сторожинець, вулиця Гвардійська Чернівецького району, Чернівецької області та змінити цільове призначення земельної ділянки з кадастровим номером 7324510100:02:001:0803, площею 0,1046 га, що знаходиться в м. Сторожинець, вул. Гвардійська і яка належить Ходану Василю Івановичу (підстава: заява Степанюк С.М., зареєстрована 21.05.2026 року за № 325 (ЦНАП), інформація з Державного реєстру речових прав на нерухоме майно та Реєстру прав власності на нерухоме майно, Державного реєстру іпотек, Єдиного реєстру заборон відчуження об'єктів нерухомого майна щодо об'єкта нерухомого майна від 27.05.2026 року № 479209813, реєстраційний номер об'єкта нерухомого майна: 3244946173245).</p> <p>39. Затвердити проект землеустрою щодо відведення земельної ділянки, цільове призначення якої змінюється із земель для ведення особистого селянського господарства у землі для будівництва і обслуговування житлового будинку, господарських будівель і споруд (присадибна ділянка) гр. Моток Дмитро Григорович с. Банілів-Підгірний, вул. Головна Чернівецька область, Чернівецький район та змінити цільове призначення земельної ділянки з кадастровим номером 7324580500:03:004:0465, площею 0,2831 га, що знаходиться в с. Банілів-Підгірний, вул. Головна і яка належить Моток Дмитру Григоровичу (підстава: заява Мотока Д.Г., зареєстрована 04.06.2026 року за № 353 (ЦНАП), інформація з Державного реєстру речових прав на нерухоме майно та Реєстру прав власності на нерухоме майно, Державного реєстру іпотек, Єдиного реєстру заборон відчуження об'єктів нерухомого майна щодо об'єкта нерухомого майна від 04.06.2026 року № 480361348, реєстраційний номер об'єкта нерухомого майна: 1585563073245).</p>	<p>Підтримати запропонований проект рішення _____</p> <p>За _____</p> <p>Проти _____</p> <p>Утримався _____</p> <p>Проголошено: _____</p> <p>П. - Г. Кошарний</p> <p>Штемпель: _____</p> <p>М. Кошарний</p>
<p>21. Про розгляд заяв про затвердження проектів землеустрою щодо відведення земельних ділянок та передачу їх в оренду</p>	<p>1. Затвердити проект землеустрою щодо відведення земельної ділянки в оренду гр. Токарюк Григорій Миколайович 01.07 - для городництва, в межах с. Панка, Чернівецького району Чернівецької області.</p> <p>1.1. Передати Токарюку Григорію Миколайовичу в оренду, терміном на 10 роки земельну ділянку з кадастровим номером 7324584500:02:004:0152, площею 0,6000 га для городництва, що знаходиться в с. Панка, Чернівецького району, Чернівецької області, встановивши орендну плату в розмірі 12 % від нормативної грошової оцінки земельної ділянки на рік (підстава: заява Токарюка Г.М. від 06.04.2026 року зареєстрована за № 210 (ЦНАП)).</p> <p>2. Затвердити проект землеустрою щодо відведення земельної ділянки в оренду для городництва гр. Корчева Віоліна Василівна (код згідно КВЦПЗ - 01.07), с. Слобода-Комарівці, вул. Яремчука Н Чернівецького району Чернівецької області.</p> <p>2.1. Передати Корчевій Віоліні Василівні в оренду, терміном на 5 роки земельну ділянку з кадастровим номером 7324588300:01:004:0321, площею 0,2936 га для городництва, що знаходиться в с.</p>

Слобода-Комарівці, вул. Яремчука Н. Чернівецького району, Чернівецької області, встановивши орендну плату в розмірі 12% від нормативної грошової оцінки земельної ділянки на рік (підстава: заява Корчевої В.В. від 25.04.2026 року зареєстрована за № 227 (ЦНАП)).

3. Затвердити проект землеустрою щодо відведення земельної ділянки в оренду для сінокошіння і випасання худоби гр. Москалюк Марія Іллівна (код згідно КВЦПЗ – 01.08), с. Банилів-Підгірний Чернівецького району Чернівецької області.

3.1. Передати Москалюк Марії Іллівні в оренду, терміном на 5 роки земельну ділянку з кадастровим номером 7324580500:01:003:0358, площею 0,6900 га для сінокошіння і випасання худоби, що знаходяться в с. Банилів-Підгірний, Чернівецького району, Чернівецької області, встановивши орендну плату в розмірі 12% від нормативної грошової оцінки земельної ділянки на рік (підстава: заява Москалюк М.І. від 16.04.2026 року зареєстрована за № 229 (ЦНАП)).

4. Затвердити проект землеустрою щодо відведення земельної ділянки в оренду для сінокошіння і випасання худоби (код згідно КВЦПЗ – 01.08) гр. Іонуц Мар'яна Георгіївна, с. Рогча Чернівецького району Чернівецької області.

4.1. Передати Іонуц Мар'яні Георгіївні в оренду, терміном на 5 роки земельну ділянку з кадастровим номером 7324588000:02:003:0202, площею 2,0000 га для сінокошіння і випасання худоби, що знаходяться в с. Рогча, Чернівецького району, Чернівецької області, встановивши орендну плату в розмірі 12% від нормативної грошової оцінки земельної ділянки на рік (підстава: заява Іонуц М.Г. від 21.04.2026 року зареєстрована за № 243 (ЦНАП)).


5. Затвердити проект землеустрою щодо відведення земельної ділянки в оренду для розміщення та експлуатації основних, підсобних і допоміжних будівель та споруд підприємств переробної, машинобудівної та іншої промисловості, включаючи об'єкти оброблення відходів, зокрема із енергогенеруючим блоком (код згідно КВЦПЗ – 11.02) Товариство з обмеженою відповідальністю «ТРАНССЕРВІС-БУКОВИНА» в м. Сторожинець, пров. Кобилянської, 20 Чернівецького району Чернівецької області.

5.1. Передати Товариству з обмеженою відповідальністю «ТРАНССЕРВІС-БУКОВИНА» (код ЄДРПОУ 41930572) в оренду, терміном на 10 роки земельну ділянку з кадастровим номером 7324510100:02:004:0307, площею 0,0538 га для розміщення та експлуатації основних, підсобних і допоміжних будівель та споруд підприємств переробної, машинобудівної та іншої промисловості, включаючи об'єкти оброблення відходів, зокрема із енергогенеруючим блоком, що знаходяться в с. Банилів-Підгірний, Чернівецького району, Чернівецької області, встановивши орендну плату в розмірі 5% від нормативної грошової оцінки земельної ділянки на рік (підстава: заява ТОВ «ТРАНССЕРВІС-БУКОВИНА» від 29.04.2026 року зареєстрована за № 275 (ЦНАП)).

6. Затвердити проект землеустрою щодо відведення земельної ділянки в оренду гр. Петрашуку Роману Костянтиновичу 01.07 - для городництва, в межах с. Панка, Чернівецького району Чернівецької області.

6.1. Передати Петрашуку Роману Костянтиновичу в оренду, терміном на 10 роки земельну ділянку з кадастровим номером 7324584500:02:004:0153, площею 0,6000 га для городництва, що знаходяться в с. Панка, Чернівецького району, Чернівецької області, встановивши орендну плату в розмірі 12% від нормативної грошової оцінки земельної ділянки на рік (підстава: заява Петрашука Р.К. від 15.05.2026 року зареєстрована за № 317 (ЦНАП)).

7. Затвердити проект землеустрою щодо відведення земельної ділянки в оренду для городництва (код згідно КВЦПЗ – 01.07) гр. Босман Сергій Іванович, м. Сторожинець, вул. Канівська Чернівецького району Чернівецької області.

<p>22</p> <p>Про розгляд звернень з приводу надання дозволів на розроблення проектів землеустрою щодо відведення земельних ділянок в оренду</p>	<p>7.1. Передати Бостану Сергію Івановичу в оренду, терміном на <u>5</u> роки земельні ділянки з кадастровим номером 7324510100:04:003:0320, площею 0,2152 га та кадастровим номером 7324510100:04:004:1998, площею 0,3000 га для городництва, що знаходяться в м. Сторожинь, Чернівецького району, Чернівецької області, встановивши орендну плату в розмірі <u>12</u>% від нормативної грошової оцінки земельної ділянки на рік (підстава: заява Бостана С.І. від 22.05.2026 року зареєстрована за № 329 (ЦНАП)).</p> <p>8. Затвердити проект землеустрою щодо відведення земельної ділянки в оренду для городництва (код згідно КВЦПЗ – 01.07) гр. Антонок Марія Григорівна, с. Банилів-Підгірний Чернівецького району Чернівецької області.</p> <p>8.1. Передати Антонок Марії Григорівні в оренду, терміном на <u>2</u> роки земельну ділянку з кадастровим номером 7324580500:03:004:0320, площею 0,3500 га для городництва, що знаходиться в с. Банилів-Підгірний, Чернівецького району, Чернівецької області, встановивши орендну плату в розмірі <u>12</u>% від нормативної грошової оцінки земельної ділянки на рік (підстава: заява Антонок М.Г. від 28.05.2026 року зареєстрована за № 339 (ЦНАП)).</p> <p>9. Затвердити проект землеустрою щодо відведення земельної ділянки в оренду для городництва (код згідно КВЦПЗ – 01.07) гр. Штефюк Анна Павліна, с. Банилів-Підгірний Чернівецького району Чернівецької області.</p> <p>9.1. Передати Штефюк Анні Павліні в оренду, терміном на <u>2</u> роки земельну ділянку з кадастровим номером 7324580500:03:004:0523, площею 0,4500 га для городництва, що знаходиться в с. Банилів-Підгірний, Чернівецького району, Чернівецької області, встановивши орендну плату в розмірі <u>12</u>% від нормативної грошової оцінки земельної ділянки на рік (підстава: заява Штефюк А.П. від 28.05.2026 року зареєстрована за № 338 (ЦНАП)).</p> <p>10. Затвердити проект землеустрою щодо відведення земельної ділянки в оренду для розміщення та експлуатації основних, підсобних і допоміжних будівель та споруд підприємств переробної, машинобудівної та іншої промисловості, включаючи об'єкти оброблення відходів, зокрема із енергогенеруючим блоком (код згідно КВЦПЗ – 11.02) гр. Биндю Микола Михайлович с. Стара Жадова, вул. Ополонівська, І.А Чернівецького району Чернівецької області.</p> <p>10.1. Надати дозвіл виконавчому комітету Сторожинської міської ради Чернівецького району Чернівецької області на замовлення технічної документації з нормативної грошової оцінки земельної ділянки з кадастровим номером 7324589500:04:001:0254 та площею 0,4771 га, яка розташована в с. Стара Жадова, вул. Ополонівська, І.А.</p> <p>10.2. Розглянути питання щодо передачі в оренду гр. Биндю Миколі Михайловичу земельної ділянки зазначеної в п. 10.1. рішення на наступній сесії.</p> <p>1. Надати дозвіл Семенюку Олександр Валентиновичу на розроблення проекту землеустрою щодо відведення, на умовах оренди, земельної ділянки орієнтовною площею 0,0250 га для городництва в м. Сторожинь, по вул. Горіхова, (підстава: заява Семенюка О.В., що зареєстрована 27.04.2026 р. за № 266 (ЦНАП)).</p> <p>2. Надати дозвіл Гринчук Георгіні Іллівні на розроблення проекту землеустрою щодо відведення, на умовах оренди, земельної ділянки орієнтовною площею 0,1500 га для сінокошення і випасання худоби в м. Сторожинь, по вул. Б. Хмельницького, (підстава: заява Гринчук Г.І., що зареєстрована 20.04.2026 р. за № 233 (ЦНАП)).</p> <p>3. Надати дозвіл Леонію Олександр Вікторовичу на розроблення проекту землеустрою щодо відведення, на умовах оренди, земельної ділянки орієнтовною площею 0,6000 га для городництва в с. Комарівці, по вул. Каштановій, (підстава: заява Леонтія О.В., що зареєстрована 27.04.2026 р. за № 317</p>	<p>Підписати запропонований проект рішення За <u>7</u> Проти _____ Утримується _____ Проголошено: _____</p> 
---	--	---

(ЦНАП)).

4. Надати дозвіл Доскалюк Тетяні Іванівні на розроблення проекту землеустрою щодо відведення, на умовах оренди, земельної ділянки орієнтовною площею 2,5000 га для сінокошення і випасання худоби в с. Зруб-Комарівській, по вул. Одайській. (підстава: заява Доскалюк Т.І., що зареєстрована 20.04.2026 р. за № 273 (ЦНАП)).
5. Надати дозвіл Манзюку Василю Дмитровичу на розроблення проекту землеустрою щодо відведення, на умовах оренди, земельної ділянки орієнтовною площею 0,0383 га для городництва в с. Бобівці, по вул. Шкільний Масив. (підстава: заява Манзюка В.Д., що зареєстрована 27.04.2026 р. за № 272 (ЦНАП)).
6. Надати дозвіл Новотному Миколі Мироновичу на розроблення проекту землеустрою щодо відведення, на умовах оренди, земельної ділянки орієнтовною площею 0,1000 га для городництва в с. Стара Жадова, по вул. Михайлівській. (підстава: заява Новотного М.М., що зареєстрована 21.05.2026 р. за № 327 (ЦНАП)).
7. Надати дозвіл Доскалюку Василю Іллічу на розроблення проекту землеустрою щодо відведення, на умовах оренди, земельної ділянки орієнтовною площею 0,0600 га для городництва в м. Сторожинець, по вул. Чорнобайському. (підстава: заява Доскалюка В.І., що зареєстрована 05.05.2026 р. за № 290 (ЦНАП)).
8. Надати дозвіл Савюк Георгіні Іллівні на розроблення проекту землеустрою щодо відведення, на умовах оренди, земельної ділянки орієнтовною площею 0,0600 га для городництва в м. Сторожинець, по вул. Чорнобайському. (підстава: заява Савюк Г.І., що зареєстрована 05.05.2026 р. за № 289 (ЦНАП)).
9. Надати дозвіл Демчук Марії Троянівні на розроблення проекту землеустрою щодо відведення, на умовах оренди, земельної ділянки орієнтовною площею 0,1600 га для городництва в м. Сторожинець, по вул. Б. Хмельницького. (підстава: заява Демчук М.Т., що зареєстрована 31.03.2026 р. за № 201 (ЦНАП)).
10. Надати дозвіл Головінському Дмитру Валдимировичу на розроблення проекту землеустрою щодо відведення, на умовах оренди, земельної ділянки орієнтовною площею 0,3000 га для городництва в м. Сторожинець, по вул. Буковинській. (підстава: заява Головінського Д.В., що зареєстрована 24.04.2026 р. за № 260 (ЦНАП)).
11. Надати дозвіл Кудельницькому Валерію Івановичу на розроблення проекту землеустрою щодо відведення, на умовах оренди, земельних ділянок орієнтовною площею 0,19, 0,37, 0,13 та 0,14 га для сінокошення і випасання худоби в с. Нові Бросківці. (підстава: заява Кудельницького В.І., що зареєстрована 05.06.2026 р. за № 358 (ЦНАП)).
12. Надати дозвіл Костиняну Івану Валерійовичу на розроблення проекту землеустрою щодо відведення, на умовах оренди, земельну ділянку орієнтовною площею 0,10 га для городництва в с. Ропча (підстава: заява Костиняна І.В., що зареєстрована 22.04.2026 р. за № 252 (ЦНАП)).
13. Розгляд заяви Галагон Юлії Валдимівни щодо надання дозволу на розроблення проекту землеустрою щодо відведення, на умовах оренди, земельної ділянки орієнтовною площею 0,48 га для розміщення та експлуатації основних, підсобних і допоміжних будівель та споруд підприємств переробної, машинобудівної та іншої промисловості (обслуговування будівель і споруд виробничого призначення) в м. Сторожинець, по вул. Чернівській. 82Ж відкласти до затвердження (орієнтовно серпень-вересень поточного року) технічної документації з інвентаризації земельної ділянки загального користування, яка використовується як внутрішньо-квартальні проїзди, пішохідні зони.

Про включення земельної ділянки до переліку земельних ділянок, права на які виставляються на земельні торги окремими лотами та затвердження умов проведення земельних торгів у формі електронного аукціону по передачі в оренду земельної ділянки водного фонду з кадастровим номером 7324583000:02:002:0020 площею 3,6541 га в комплексі з розташованим на ній водним об'єктом (ставка)

1. Включити земельну ділянку водного фонду з кадастровим номером 7324583000:02:002:0020 площею 3,6541 га, з цільовим призначенням 10.07 для рибогосподарських потреб, яка розташована в за межами села Давидівка в перелік земельних ділянок, право оренди на які виставляються на земельні торги окремими лотами в комплексі з розташованим на ній водним об'єктом.

2. Провести земельні торги по передачі в оренду на конкурентних засадах (земельних торгах) у формі електронного аукціону, земельної ділянки площею 3,6541 га з кадастровим номером 7324583000:02:002:0020 з цільовим призначенням для рибогосподарських потреб, в комплексі з розташованим на ній водним об'єктом комунальної власності, детальна інформація про яку додається (додаток 1).

3. Встановити наступні умови продажу права оренди на земельних торгах (електронному аукціоні):

3.1. стартовий розмір річної орендної плати за оренду земельної ділянки в комплексі з розташованим на ній водним об'єктом, що складає 12 (дванадцять) % від нормативної грошової оцінки земельної ділянки;

3.2. строк оренди земельної ділянки в комплексі з розташованим на ній водним об'єктом - 20 років;

3.3. розмір мінімального кроку торгів становить 1 відсоток стартової ціни лота.

3.4. розмір рестраційного внеску за лотом встановлюється у розмірі 0,1 мінімальної заробітної плати визначеної законом про Державний бюджет України на 1 січня року, в якому оприлюднюється оголошення про проведення земельних торгів;

3.5. розмір гарантійного внеску 30% від стартового розміру річної орендної плати, але не більше 2500 прожиткових мінімумів, встановлених для працездатних осіб законом про Державний бюджет України на 1 січня року, в якому оприлюднюється оголошення про проведення земельних торгів;

3.6. обмеження у здійсненні господарської діяльності у користуванні земельною ділянкою в межах охоронних зон (при наявності охоронних зон):

- відомості про ділянки надр, надані у користування відповідно до спеціальних дозволів рестраційний номер спеціального дозволу на користування надрами: 4364. Дата видачі спеціального дозволу на користування надрами: 14.05.2013.

3.7. відшкодування перемажем аукціону суми витрат на підготовку лоту у повному обсязі, зазначеного у додатку 1 до цього рішення (на виконання ч.24 статті 137 Земельного кодексу України) сторонами за договором, яка понесла витрати на такі роботи:

3.8. розрахунок розміру орендної плати за наданий в оренду водний об'єкт на території Сторожинської міської ради Чернівецького району Чернівецької області згідно Методики визначення розміру плати за надані в

оренду водні об'єкти, затвердженої Наказом Міністерства екології та природних ресурсів України від 28.05.2013 № 236 (додаток 2).

4. Затвердити проект договору оренди землі в комплексі з розташованим на ній водним об'єктом, який пропонується укласти за результатами аукціону перемажем земельних торгів, (додаток 3).

4.1. Зобов'язати перемажля земельних торгів укласти договір оренди гідротехнічних споруд, відповідно до постанови Кабінету Міністрів України від 03 листопада 2023 р. № 1151.

5. Торги провести у порядку визначеному статтями 135-139 Земельного кодексу України.

5.1. Особа, яка бажає взяти участь у земельних торгах, подає через особистий кабінет в електронній торгової системі:

а) заяву про участь у земельних торгах, підписану кваліфікованим електронним підписом;

б) для юридичної особи - копію витягу з Єдиного державного реєстру юридичних осіб, фізичних осіб

Підтримати
запропонований
рішення
За _____
Проти _____
Утримався _____
Промовчів:

- підприслів'я та громадських формувань або копію документа про реєстрацію у державі її місцезнаходження (витяг із торговельного, банківського або судового реєстру тощо), засвідчену згідно із законодавством держави його видачі, перекладену українською мовою (для юридичної особи - нерезидента), інформацію про державу, в якій зареєстровані або мають постійне місце проживання засновники (учасники) юридичної особи, у статутному (складеному) капіталі якої є частка іноземного капіталу, інформацію про кінцевого бенефіціарного власника.

Якщо особа не має кінцевого бенефіціарного власника, зазначається інформація про відсутність кінцевого бенефіціарного власника і про причину його відсутності;

для громадянина України, фізичної особи - підприємця - копію довідки про присвоєння реєстраційного номера облікової картки платника податків або копію паспорта (для фізичних осіб, які через свої релігійні переконання відмовилися від прийняття реєстраційного номера облікової картки платника податків та повідомили про це відповідний контролюючий орган і мають відмітку в паспорті);

для іноземних громадян та осіб без громадянства - інформацію про прізвище, власне ім'я та по батькові (за наявності), громадянство (підданство) іншої держави, постійне місце проживання в державі, громадянством (підданством) якої є особа, копію документа, що посвідчує особу.

Копії зазначених документів засвідчуються кваліфікованим електронним підписом особи, яка бажає взяти участь у торгах:

в) документи, що підтверджують сплату реєстраційного та гарантійного внесків (копії розрахункових документів, виписки з рахунків), а в разі проведення земельних торгів з продажу земельних ділянок сільськогосподарського призначення - документи, що підтверджують сплату таких платежів з рахунку особи, яка бажає взяти участь у торгах, відкритого в українському або іноземному банку (крім банків держав, внесених FATF до списку держав, що не співпрацюють у сфері протидії відмиванню доходів, одержаних злочинним шляхом).

Представник фізичної чи юридичної особи також розміщує документи, що підтверджують його право діяти від імені учасника торгів.

6. Дату проведення земельних торгів у формі електронного аукціону визначити оператору електронного майданчика, підключеного до електронної торгової системи у межах термінів, визначених статтею 137 Земельного кодексу України.

7. Уповноважити міського голову Матейчука І.Г. а на період відсутності (відпустки, відрадження, тимчасової непрацездатності) уповноважити секретаря міської ради Бойчука Д.О., від імені Організатора, підписати протокол про результати земельних торгів, договір оренди землі в комплексі з розташованим на ній водним об'єктом, право на яку виставляється на земельні торги, договір користування на умовах оренди гідротехнічною спорудою.

8. Орендарям використовувати земельну ділянку у відповідності до положень чинного законодавства та із врахуванням обмежень та відомостей зареєстрованих в Державному земельному кадастрі про ділянки надр, надані у користування відповідно до спеціальних дозволів на користування надрами та гірничих відводів одержаних в порядку інформаційної взаємодії між Державним земельним кадастром та Держгеонадрами.

9. Доручити сектору з квартирного обліку, приватизації житла та комунальної власності здійснити дії передбачені чинним законодавством щодо передачі в оренду комунального майна-гідротехнічних споруд, орендареві земельної ділянки в комплексі з розташованим на ній водним об'єктом з кадастровим номером 7324583000:02:002:0020 площею 3.6541 га за результатами проведення земельних торгів у формі електронного аукціону - переможцю торгів.

<p>24</p> <p>Про включення земельної ділянки до переліку земельних ділянок, права на які виставляються на земельні торги окремими лотами та затвердження умов проведення земельних торгів у формі електронного аукціону по передачі в оренду земельної ділянки водного фонду з кадастровим номером 7324583000:02:004:0034 площею 4,2993 га в комплексі з розташованим на ній водним об'єктом (ставка)</p>	<p>1. Включити земельну ділянку водного фонду з кадастровим номером 7324583000:02:004:0034 площею 4,2993 га, з цільовим призначенням 10.07 для рибогосподарських потреб, яка розташована в за межами села Давидівка в перелік земельних ділянок, право оренди на які виставляються на земельні торги окремими лотами в комплексі з розташованим на ній водним об'єктом.</p> <p>2. Провести земельні торги по передачі в оренду на конкурентних засадах (земельних торгах) у формі електронного аукціону, земельної ділянки площею 4,2993 га з кадастровим номером 7324583000:02:004:0034 з цільовим призначенням для рибогосподарських потреб, в комплексі з розташованим на ній водним об'єктом комунальної власності, детально інформація про яку додається (додаток 1).</p> <p>3. Встановити наступні умови продажу права оренди на земельних торгах (електронному аукціоні):</p> <p>3.1. стартовий розмір річної орендної плати за оренду земельної ділянки в комплексі з розташованим на ній водним об'єктом, що складає 12 (дванадцять) % від нормативної грошової оцінки земельної ділянки;</p> <p>3.2. строк оренди земельної ділянки в комплексі з розташованим на ній водним об'єктом - 20 (двадцять) років</p> <p>3.3. розмір мінімального кроку торгів становить 1 відсоток стартової ціни лота.</p> <p>3.4. розмір реєстраційного внеску за лотом встановлюється у розмірі 0,1 мінімальної заробітної плати визначеної законом про Державний бюджет України на 1 січня року, в якому оприлюднюється оголошення про проведення земельних торгів;</p> <p>3.5. розмір гарантійного внеску 30% від стартового розміру річної орендної плати, але не більше 2500 прожиткових мінімумів, встановлених для працездатних осіб законом про Державний бюджет України на 1 січня року, в якому оприлюднюється оголошення про проведення земельних торгів;</p> <p>3.6. обмеження у здійсненні господарської діяльності у користуванні земельною ділянкою в межах охоронних зон (при наявності охоронних зон);</p> <p>- відомості про ділянки надр, надані у користування відповідно до спеціальних дозволів реєстраційний номер спеціального дозволу на користування надрами: 4364. Дата видачі спеціального дозволу на користування надрами: 14.05.2013.</p> <p>3.7. відшкодування переможем аукціону суми витрат на підготовку лоту у повному обсязі, зазначеного у додатку 1 до цього рішення (на виконання ч.24 статті 137 Земельного кодексу України) сторонами за договором, яка понесла витрати на такі роботи;</p> <p>3.8. розрахунок розміру орендної плати за наданий в оренду водний об'єкт на території Сторожинської міської ради Чернівецького району Чернівецької області згідно Методики визначення розміру плати за надані в оренду водні об'єкти, затвердженої Наказом Міністерства екології та природних ресурсів України від 28.05.2013 № 236 (додаток 2).</p> <p>4. Затвердити проект договору оренди землі в комплексі з розташованим на ній водним об'єктом, який пропонується укласти за результатами аукціону переможем земельних торгів, (додаток 3).</p> <p>4.1. Зобов'язати переможця земельних торгів укласти договір оренди підпротехнічних споруд відповідно до постанови Кабінету Міністрів України від 03 листопада 2023 р. № 1151.</p> <p>5. Торги провести у порядку визначеному статтями 135-139 Земельного кодексу України.</p> <p>5.1. Особа, яка бажає взяти участь у земельних торгах, подає через особистий кабінет в електронній торговій системі:</p> <p>а) заяву про участь у земельних торгах, підписану кваліфікованим електронним підписом;</p> <p>б) для юридичної особи - копію витягу з Єдиного державного реєстру юридичних осіб, фізичних осіб</p>	<p>Підтримати запропонований проект рішення за _____</p> <p>Проти _____</p> <p>Утримався _____</p> <p>Проголосували: _____</p>
---	---	--

- підписів та громадських формувань або копію документа про реєстрацію у державі її місцезнаходження (витяг із торговельного, банківського або судового реєстру тощо), засвідчену згідно із законодавством держави його видачі, перекладену українською мовою (для юридичної особи - нерезидента), інформацію про державу, в якій зареєстровані або мають постійне місце проживання засновники (учасники) юридичної особи, у статутному (складеному) капіталі якої є частка іноземного капіталу, інформацію про кінцевого бенефіціарного власника.

Якщо особа не має кінцевого бенефіціарного власника, зазначається інформація про відсутність кінцевого бенефіціарного власника і про причину його відсутності:

для громадянина України, фізичної особи - підприємця - копію довідки про присвоєння реєстраційного номера облікової картки платника податків або копію паспорта (для фізичних осіб, які через свої релігійні переконання відмовилися від прийняття реєстраційного номера облікової картки платника податків та повідомили про це відповідний контролюючий орган і мають відмітку в паспорті);

для іноземних громадян та осіб без громадянства - інформацію про прізвище, власне ім'я та по батькові (за наявності), громадянство (підданство) іншої держави, постійне місце проживання в державі, громадянством (підданством) якої є особа, копію документа, що посвідчує особу.

Копії зазначених документів засвідчуються кваліфікованим електронним підписом особи, яка бажає взяти участь у торгах;

в) документи, що підтверджують сплату реєстраційного та гарантійного внесків (копії розрахункових документів, виписки з рахунків), а в разі проведення земельних торгів з продажу земельних ділянок сільськогосподарського призначення - документи, що підтверджують сплату таких платежів з рахунку особи, яка бажає взяти участь у торгах, відкритого в українському або іноземному банку (крім банків держав, внесених FATF до

списку держав, що не співпрацюють у сфері протидії відмиванню доходів, одержаних злочинним шляхом). Представник фізичної чи юридичної особи також розміщує документи, що підтверджують його право діяти від імені учасника торгів.

6. Дату проведення земельних торгів у формі електронного аукціону визначити оператору електронного майданчика, підключеного до електронної торгової системи у межах термінів, визначених статтею 137 Земельного кодексу України.

7. Уповноважити міського голову Матейчука І.Г. а на період відсутності (відпустки, відрадження, тимчасової непрацездатності) уповноважити секретаря міської ради Бойчука Д.О., від імені Організатора, підписати протокол про результати земельних торгів, договір оренди землі в комплекті з розташованим на ній водним об'єктом, право на яку виставляється на земельні торги, договір користування на умовах оренди гідротехнічною спорудою.

8. Орендарям використовувати земельну ділянку у відповідності до положень чинного законодавства та із врахуванням обмежень та відомостей зареєстрованих в Державному земельному кадастрі про ділянки надр, надані у користування відповідно до спеціальних дозволів на користування надрами та гірничих відводів одержаних в порядку інформаційної взаємодії між Державним земельним кадастром та Держгеонадрами.

9. Доручити сектору з квартирного обліку, приватизації житла та комунальної власності Сторожинецької міської ради здійснити дії передбачені чинним законодавством щодо передачі в оренду комунального майна-гідротехнічних споруд, орендареві земельної ділянки в комплекті з розташованим на ній водним об'єктом з кадастровим номером 7324583000:02:004:0034 площею 4,2993 га за результатами проведення земельних торгів у формі електронного аукціону - переможцю торгів.

Про затвердження звіту експертну грошову оцінку земельної ділянки несільськогосподарського району Чернівецької області, яка надається у власність шляхом аукціону площею 0,1200 га по вул. Косівській в м. Сторожинь Чернівецької області, яка надається у власність шляхом земельної аукціону для розміщення та експлуатації будівель і споруд додаткових транспортних послуг та допоміжних операцій (кадастровий номер 7324510100:01:004:0139) та затвердження умов проведення земельних торгів у формі електронного аукціону щодо продажу

1. Затвердити звіт про експертну грошову оцінку земельної ділянки несільськогосподарського призначення площею 0,1200 га по вул. Косівській в м. Сторожинь Чернівецької області, яка надається у власність шляхом земельної аукціону для розміщення та експлуатації будівель і споруд додаткових транспортних послуг та допоміжних операцій (код. 12.08) (кадастровий номер 7324510100:01:004:0139).

2. Продати у власність земельну ділянку площею 0,1200 га, що розташована по вул. Чернівецькій в м. Сторожинь Чернівецької області (кадастровий номер: 7324510100:01:004:0139), категорія земель: землі житлової та громадської забудови (КВЦПЗ 12.08) на конкурентних засадах (на земельних торгах у формі електронного аукціону), детальна інформація про яку додається (додаток 1).

3. Встановити стартову ціну продажу земельної ділянки, за значеної в п.2 цього рішення, що підлягає продажу на конкурентних засадах (на земельних торгах у формі електронного аукціону) у розмірі 551 772 (п'ятсот п'ятдесят одна тисяча сімсот сімдесят дві гривні 00 копійок) без ПДВ.

4. Мінімальний крок торгів у розмірі 1,00% від стартової ціни лоту.

5. Розмір респстраційного внеску за лотом встановлюється у розмірі 0,1 мінімальної заробітної плати визначеної законом про Державний бюджет України на 1 січня року, в якому оприлюднюється оголошення про проведення земельних торгів.

6. Розмір гарантійного внеску 30% від стартової ціни продажу земельної ділянки, але не більше 2500 прожиткових мінімумів, встановлених для працездатних осіб законом про Державний бюджет України на 1 січня року, в якому оприлюднюється оголошення про проведення земельних торгів.

7. Обмеження у здійсненні господарської діяльності у користуванні земельною ділянкою в межах охоронних зон (при наявності охоронних зон):

- Відомості про ділянки надр, надані у користування відповідно до спеціальних дозволів респстраційний номер спеціального дозволу на користування надрами: 4366. Дата видачі спеціального дозволу на користування надрами: 14.05.2013.

8. Відшкодування перепожем аукціону суми витрат на підготовку лоту у повному обсязі, зазначеного у додатку 1 до цього рішення (на виконання ч.24 статті 137 Земельного кодексу України) сторони за договором, яка понесла витрати на такі роботи.

9. Торги проводити у порядку визначеному статтями 135-139 Земельного кодексу України.

9.1. Особа, яка бажає взяти участь у земельних торгах, подає через особистий кабінет в електронній торговій системі:

а) заяву про участь у земельних торгах, підписану кваліфікованим електронним підписом;

б) для юридичної особи - копію витягу з Єдиного державного реєстру юридичних осіб, фізичних осіб - підприємців та громадських формувань або копію документа про реєстрацію у державі її місцезнаходження (витяг із торговельного, банківського або судового реєстру тощо), засвідчену згідно із

законом держави його видачі, перекладену українською мовою (для юридичної особи - нерезидента), інформацію про державу, в якій зареєстровані або мають постійне місце проживання засновники (учасники) юридичної особи, у статутному (складеному) капіталі якої є частка іноземного капіталу, інформацію про кінцевого бенефіціарного власника.

Якщо особа не має кінцевого бенефіціарного власника, зазначається інформація про відсутність кінцевого бенефіціарного власника і про причину його відсутності;

для громадянина України, фізичної особи - підприємця - копію довідки про присвоєння респстраційного номера облікової картки платника податків або копію паспорта (для фізичних осіб, які через свої релігійні переконання відмовилися від прийняття респстраційного номера облікової картки платника

Підписати
запропонований проект
рішення
За _____
Проти _____
Утримався _____
Промовчав:

податків та повідомили про це відповідний контролюючий орган і мають відмітку в паспорті);
для іноземних громадян та осіб без громадянства - інформацію про прізвище, власне ім'я та по-
батькові (за наявності), громадянство (підданство) іншої держави, постійне місце проживання в державі,
громадянським (підданим) якої є особа, копію документа, що посвідчує особу.

Копії зазначених документів засвідчуються кваліфікованим електронним підписом особи, яка бажає
взяти участь у торгах;
в) документи, що підтверджують сплату респраційного та гарантійного внесків (копії
розрахункових документів, виписки з рахунків), а в разі проведення земельних торгів з продажу земельних
ділянок сільськогосподарського призначення - документи, що підтверджують сплату таких платежів з
рахунку особи, яка бажає взяти участь у торгах, відкритого в українському або іноземному банку (крім
банків держав, внесених FATF до списку держав, що не співпрацюють у сфері протидії відмиванню
доходів, одержаних злочинним шляхом).

Представник фізичної чи юридичної особи також розміщує документи, що підтверджують його
право діяти від імені учасника торгів.

10. Дату проведення земельних торгів у формі електронного аукціону визначити оператору
електронного майданчика, підключеного до електронної торгової системи у межах термінів, визначених
статтею 137 Земельного кодексу України.

11. Уповноважити міського голову Матейчука І.Г. на період відсутності (відпустки, відрадження,
тимчасової непрацездатності) уповноважити секретаря міської ради Бойчука Д.О., від імені Організатора,
підписати протокол про результати земельних торгів, договір купівлі-продажу земельної ділянки, яка
виставляється на земельні торги та інші документи з питань проведення земельних торгів у формі
електронного аукціону.

12. Затвердити проект договору купівлі-продажу земельної ділянки, згідно з додатком 2.

1. З 15.06.2026 року укласти на новий строк з Когут Іриною Радівною договір оренди землі
терміном на 2 років (земельна ділянка з кадастровим номером 7324510100:03:006:0071, площею 0,5000 га
та цільовим призначенням - для ведення особистого селянського господарства, яка розташована в м.
Сторожинець) встановивши орендну плату у розмірі 18% від нормативної грошової оцінки земельної
ділянки (заява Когут І. Р. від 21.04.2026 року зареєстрована за № 246 (ЦНАП)).

2. Укласти на новий строк з Когутом Петром Романовичем договір оренди землі терміном на
років (земельна ділянка з кадастровим номером 7324510100:03:006:0069, площею 0,5000 га та цільовим
призначенням - для ведення особистого селянського господарства, яка розташована в м. Сторожинець)
встановивши орендну плату у розмірі % від нормативної грошової оцінки земельної ділянки (заява Когут
П. Р. від 21.04.2026 року зареєстрована за № 247 (ЦНАП)).


3. Укласти з Копчук Ольгою Михайлівною на новий строк (поновити) договір оренди землі від
20.07.2016 року (земельна ділянка з кадастровим номером 7324510100:04:001:0427, площею 0,0110 га та
цільовим призначенням - для ведення особистого селянського господарства, яка розташована в м.
Сторожинець) на тих самих умовах (заява Копчук О. М. зареєстрована за № 199 від 30.03.2026 року).

4. Укласти на новий строк з Паламарюк Ганною Валер'янівною договір оренди землі терміном на
років (земельна ділянка з кадастровим номером 7324510100:02:004:0276, площею 0,1362 га та цільовим
призначенням - для городництва, яка розташована в м. Сторожинець, вул. О. Кобилянської) встановивши
орендну плату у розмірі % від нормативної грошової оцінки земельної ділянки (заява Паламарюк Г. В. від
11.05.2026 року зареєстрована за № 302 (ЦНАП)).

Підтримати
запропонований проект
рішення
За
Проти
Утримався
Проголосили

	<p>5. З 11.07.2026 року укласти на новий строк з Бруневичем Максимом Георгійовичем договір оренди землі терміном на <u> </u> років (земельна ділянка з кадастровим номером 7324584500:02:003:0392, площею 0,0500 га та цільовим призначенням - для городництва, яка розташована в с. Панка) встановивши орендну плату у розмірі <u> </u> % від нормативної грошової оцінки земельної ділянки (заява Бруневича М. Г. від 29.05.2026 року зареєстрована за № 347 (ЦНАП)).</p> <p>6. З 14.07.2026 року укласти на новий строк з Стецькою Орисею Іванівною договір оренди землі терміном на <u> </u> років (земельна ділянка з кадастровим номером 7324510100:04:002:0050, площею 0,1900 га та цільовим призначенням - для городництва, яка розташована в м. Сторожиньці по вулиці Польовій) встановивши орендну плату у розмірі <u> </u> % від нормативної грошової оцінки земельної ділянки (заява Стецької О. І. від 20.04.2026 року зареєстрована за № 238 (ЦНАП)).</p>	<p>Підтримати запропонований проєкт рішення за <u>7</u> Проти <u> </u> Утримався <u> </u> Проголосили: <u> </u></p>
<p>Про затвердження технічної документації із землеустрою та передачу земельної ділянки в оренду</p>	<p>1. Затвердити технічну документацію із землеустрою щодо встановлення (відновлення) меж земельної ділянки в натурі (на місцевості) Демчук Марії Троянівни для будівництва та обслуговування жилого будинку господарських будівель і споруд (присадибна ділянка) по вулиці Хмельницького Б., 180, в межах м. Сторожиньць, Чернівецького району, Чернівецької області.</p> <p>2. Передати Демчук Марії Троянівни в оренду, терміном на <u>49</u> років земельну ділянку з кадастровим номером 7324510100:05:001:0020, площею 0,1000 га, для будівництва і обслуговування житлового будинку, господарських будівель і споруд (присадибна ділянка), що знаходиться за адресою: м. Сторожиньць, вулиця Хмельницького Б., 180, Чернівецького району, Чернівецької області, встановивши орендну плату в розмірі <u>0,2</u> % від нормативної грошової оцінки земельної ділянки на рік (підстава: заява Демчук М.Т. від 18.05.2026 року за № 315 (ЦНАП), інформація з Державного реєстру речових прав на нерухоме майно та Реєстру прав власності на нерухоме майно, Державного реєстру Іпотеки, Слдиного реєстру заборон відчуження об'єктів нерухомого майна щодо об'єкта нерухомого майна від 26.05.2026 року № 478926856, реєстраційний номер об'єкта нерухомого майна: 1957392873245).</p>	<p>Підтримати запропонований проєкт рішення за <u>7</u> Проти <u> </u> Утримався <u> </u> Проголосили: <u> </u></p>
<p>28 Про передачу земельних ділянок в оренду</p>	<p>1. Передати Унгуряну Іллі Олексійовичу в оренду земельну ділянку з кадастровим номером 7324585000:02:004:0259 площею 0,25 га для будівництва та обслуговування житлового будинку, господарських будівель і споруд (присадибна ділянка), яка розташована за адресою: с. Комарівці, вулиця Центральна, 6, терміном на <u>10</u> років та встановити орендну плату в розмірі <u>0,2</u> % від нормативної грошової оцінки земельної ділянки (підстава: заява Унгуряна І.О., зареєстрована 14.05.2026 р. за № 310 (ЦНАП), інформація з Державного реєстру речових прав на нерухоме майно та Реєстру прав власності на нерухоме майно, Державного реєстру Іпотеки, Слдиного реєстру заборон відчуження об'єктів нерухомого майна щодо об'єкта нерухомого майна від 19.05.2026 року № 477916090, реєстраційний номер об'єкта нерухомого майна: 28870573245).</p> <p>2. Передати ТОВ «УКА ГЛОБАЛ» (код ЄРДПОУ 42774292) в оренду земельну ділянку з кадастровим номером 7324510100:01:002:0099 площею 7,2528 га для розміщення та експлуатації основних, підсобних і допоміжних будівель та споруд підприємств переробної, машинобудівної та іншої промисловості, включаючи об'єкти оброблення відходів, зокрема із енергогенеруючим блоком, яка розташована за адресою: м. Сторожиньць, вулиця Подільська терміном на <u>15</u> років та встановити орендну плату в розмірі <u>2</u> % від нормативної грошової оцінки земельної ділянки (підстава: заява ТОВ «УКА ГЛОБАЛ» зареєстрована 29.05.2026 р. за № 344 (ЦНАП) та другий абзац пункту 2 статті 134 Земельного кодексу України).</p> <p>3. Передати ТОВ «УКА ГЛОБАЛ» (код ЄРДПОУ 42774292) та СКГ «КОЛОС» (код ЄРДПОУ 01241800) в оренду земельні ділянки:</p> <p>- з кадастровим номером 7324510100:01:003:0480 та площею 0,9919 га:</p>	<p>Підтримати запропонований проєкт рішення за <u>7</u> Проти <u> </u> Утримався <u> </u> Проголосили: <u> </u></p> <p><u>П.З. - перші зрок -</u> <u>-2% 4 і наступні -</u> <u>-3%</u> <u>За-7.</u></p>

	<p>- з кадастровим номером 7324510100:01:003:0487 та площею 1.6782 га; - з кадастровим номером 7324510100:01:003:0488 та площею 0.5873 га; - з кадастровим номером 7324510100:01:003:0479 та площею 0.3608 га; - з кадастровим номером 7324510100:01:003:0481 та площею 0.0201 га, для розміщення та експлуатації основних, підсобних і допоміжних будівель та споруд підприємств переробної, машинобудівної та іншої промисловості, включаючи об'єкти оброблення відходів, зокрема із енергогенеруючим блоком, які розташовані по вулиці І. Крейтера, 36 терміном на 2 роки та встановити орендну плату в розмірі 2 % від нормативної грошової оцінки земельної ділянки (підстава: заява ТОВ «УКА ГЛЮБАЛІ» та СКГ «КОЛЮС» зареєстровані 29.05.2026 р. за № 343 та № 346 (ЦНАП), інформація з Державного реєстру речових прав на нерухоме майно та Реєстру прав власності на нерухоме майно, Державного реєстру Іпотек, Єдиного реєстру заборон відлучення об'єктів нерухомого майна щодо об'єкта нерухомого майна від 02.06.2026 року № 479846181, реєстраційний номер об'єкта нерухомого майна: 468856873245).</p>	<p>Про розгляд звернень з приводу надання дозволів на розроблення технічних документів із землеустрою щодо встановлення меж земельних ділянок в натурі (на місцевості) з метою передачі їх в спільну сумісну власність</p>	<p>Підтримати запропонований проєкт рішення За <u>7</u> Проти _____ Утримався _____ Проголосили: _____</p>	<p>1. Надати дозвіл Голун Тетяні Михайлівні, Супрунюк Наталі Іванівні та Стецько Валентині Миколаївні на розроблення технічної документації із землеустрою щодо встановлення (відновлення) меж земельної ділянки в натурі (на місцевості), у спільну сумісну власність орієнтовною площею 0,09 га для будівництва та обслуговування житлового будинку, господарських будівель і споруд в м. Сторожиниць, по вул. Азовській, 15 (підстава: заява Голун Т.М., Супрунюк Н.І. та Стецько В.М., що зареєстрована 21.04.2026 р. за № 249 (ЦНАП)).</p>
30	<p>1. Затвердити технічну документацію із землеустрою щодо об'єднання (поділу) земельної ділянки (поділ земельної ділянки 7324510100:03:002:0469) Сторожиницька міська рада для будівництва та обслуговування будівель торгівлі – 03.07 Чернівецька область, Чернівецький район, м.Сторожиниць, вул. Б.Хмельницького. 2. Здійснити поділ земельної ділянки з кадастровим номером 7324510100:03:002:0469, площею 0,9986 га з утворенням нових, в результаті поділу, земельних ділянок, а саме: - з кадастровим номером 7324510100:03:002:0485 площею 0,5529 га; - з кадастровим номером 7324510100:03:002:0484 площею 0,4457 га. 3. Начальнику відділу земельних відносин Сторожиницької міської ради А.ВІТЮКУ забезпечити реєстрацію права комунальної власності на новоутворені земельні ділянки, зазначених в пункті 2 цього рішення, в Державному реєстрі речових прав нерухоме майно.</p>	<p>Про затвердження технічної документації із землеустрою щодо поділу земельних ділянок комунальної власності</p>	<p>Підтримати запропонований проєкт рішення За <u>7</u> Проти _____ Утримався _____ Проголосили: _____</p>	<p>1. Надати дозвіл виконавчому комітету Сторожиницької міської ради на розроблення проєкту землеустрою щодо відведення із зміною цільового призначення земельної ділянки з кадастровим номером 7324588000:02:005:0203 площею 12,7792 га із земель «для ведення товарного сільськогосподарського виробництва» у землі «для сінокошення та випасання худоби» в с.Ролча. 2. Надати дозвіл виконавчому комітету Сторожиницької міської ради на розроблення проєкту землеустрою щодо відведення із зміною цільового призначення земельної ділянки з кадастровим номером 7324510100:03:002:0343 площею 0,1882 га із земель з цільовим призначенням «03.14. для розміщення та постійної діяльності органів МНС» на землі «02.03 для будівництва і обслуговування багатоквартирного житлового будинку» за адресою: м.Сторожиниць, вул. Б.Хмельницького.</p>
31	<p>1. Надати дозвіл виконавчому комітету Сторожиницької міської ради на розроблення проєкту землеустрою щодо відведення земельної ділянки з цільовим призначенням «03.14. для розміщення та обслуговування багатоквартирного житлового будинку» за адресою: м.Сторожиниць, вул. Б.Хмельницького.</p>	<p>Про надання дозволу на розроблення проєкту землеустрою щодо відведення земельної ділянки із зміною цільового призначення</p>	<p>Підтримати запропонований проєкт рішення За <u>7</u> Проти _____ Утримався _____ Проголосили: _____</p>	<p>1. Надати дозвіл виконавчому комітету Сторожиницької міської ради на розроблення проєкту землеустрою щодо відведення із зміною цільового призначення земельної ділянки з кадастровим номером 7324588000:02:005:0203 площею 12,7792 га із земель «для ведення товарного сільськогосподарського виробництва» у землі «для сінокошення та випасання худоби» в с.Ролча. 2. Надати дозвіл виконавчому комітету Сторожиницької міської ради на розроблення проєкту землеустрою щодо відведення із зміною цільового призначення земельної ділянки з кадастровим номером 7324510100:03:002:0343 площею 0,1882 га із земель з цільовим призначенням «03.14. для розміщення та постійної діяльності органів МНС» на землі «02.03 для будівництва і обслуговування багатоквартирного житлового будинку» за адресою: м.Сторожиниць, вул. Б.Хмельницького.</p>

<p>Про надання дозволу на розроблення містобудівної документації (детального плану території)</p>	<p>1. Надати дозвіл на розроблення містобудівної документації (детального плану території) «для будівництва та обслуговування житлового будинку, господарських будівель і споруд», в с. Нові Бросківці, на території, що включає земельну ділянку з кадастровим номером: 7324587500:01:001:0658, площею 0.62 га, із цільовим призначенням «для ведення товарного сільськогосподарського виробництва», яка перебуває у власності Іліки Романа Івановича (підстава: заява гр. Іліки Р.І. від 17.03.2026 № 145, Витяг з Державного реєстру речових прав на нерухоме майно від 16.03.2026 № 468227534).</p> <p>2. Надати дозвіл на розроблення містобудівної документації (детального плану території) «для будівництва та обслуговування житлового будинку, господарських будівель і споруд», в с. Давидівка, на території, що включає земельну ділянку з кадастровим номером: 7324583000:01:006:0236, площею 1,2857 га, із цільовим призначенням «для ведення товарного сільськогосподарського виробництва», яка перебуває у власності Кіріяка Віталія Григоровича (підстава: заява гр. Кіріяка В.Г. від 21.05.2026 № 328, Витяг з Державного реєстру речових прав на нерухоме майно від 19.05.2026 № 477828869).</p> <p>3. Надати дозвіл на розроблення містобудівної документації (детального плану території) «для будівництва та обслуговування житлового будинку, господарських будівель і споруд», в с. Баннів-Підгірний, на території, що включає земельну ділянку з кадастровим номером: 7324580500:02:003:0233, площею 0,2070 га, із цільовим призначенням «для ведення особистого селянського господарства», яка перебуває у власності Угренюка Вадима Петровича (підстава: заява гр. Угренюка В.П. від 15.04.2026 № 224, Витяг з Державного реєстру речових прав на нерухоме майно від 07.04.2026 № 471634049).</p> <p>4. Надати дозвіл на розроблення містобудівної документації (детального плану території) «для будівництва та обслуговування об'єктів рекреаційного призначення», в с. Баннів-Підгірний, на території, що включає земельну ділянку з кадастровим номером: 7324580500:02:004:0217, площею 1,0 га, із цільовим призначенням «для ведення особистого селянського господарства», яка перебуває у власності Парашука Володимира Анатолійовича (підстава: заява гр. Парашука В.А. від 05.05.2026 № 281, Інформація з Державного реєстру речових прав на нерухоме майно від 04.05.2026 № 475471030).</p>	<p>Підтримати запропонований проєкт рішення</p> <p>За <u>6</u></p> <p>Проти _____</p> <p>Утримався _____</p> <p>Проголосили: _____</p>
<p>33</p> <p>Про розроблення та затвердження містобудівної документації (детального плану території)</p>	<p>1. Затвердити містобудівну документацію «Детальний план території для будівництва та обслуговування житлового будинку, господарських будівель і споруд в с. Ропча, на території, що включає земельну ділянку з кадастровим номером: 7324588000:02:005:0141, площею 0,4925 га».</p> <p>2. Затвердити містобудівну документацію «Детальний план території для будівництва та обслуговування житлового будинку, господарських будівель і споруд в с. Ропча, на території, що включає земельну ділянку з кадастровим номером: 7324588000:01:002:0411, площею 0,1404 га».</p> <p>3. Затвердити містобудівну документацію «Детальний план території для будівництва та обслуговування житлового будинку, господарських будівель і споруд в с. Ропча, на території, що включає земельну ділянку з кадастровим номером: 7324588000:01:003:0116, площею 0,6462 га».</p> <p>4. Затвердити містобудівну документацію «Детальний план території для будівництва та обслуговування житлового будинку, господарських будівель і споруд в с. Ропча, на території, що включає земельну ділянку з кадастровим номером: 7324588000:01:003:0115, площею 0,4602 га».</p> <p>5. Затвердити містобудівну документацію «Детальний план території для будівництва та обслуговування житлового будинку, господарських будівель і споруд в с. Нові Бросківці, на території, що включає земельну ділянку з кадастровим номером: 7324587500:02:002:0061, площею 0,1955 га».</p> <p>6. Затвердити містобудівну документацію «Детальний план території для будівництва та обслуговування житлового будинку, господарських будівель і споруд в с. Нові Бросківці, на території, що включає земельну ділянку з кадастровим номером: 7324587500:01:003:0098, площею 0,0927 га».</p> <p>7. Визначити, що детальні плани території, зазначені у пунктах 1-6 цього рішення, є невід'ємною складовою частиною містобудівної документації – Генеральних планів с. Ропча та с. Нові Бросківці.</p>	<p>Підтримати запропонований проєкт рішення</p> <p>За <u>7</u></p> <p>Проти _____</p> <p>Утримався _____</p> <p>Проголосили: _____</p> 

[Large handwritten signature in blue ink]

голова постійної комісії

[Signature]

Аліна ДІДИЧ

секретар постійної комісії

[Signature]

Павло БОГАТИР

Члени комісії:

[Signature]

Юрій ТИНОК

Василь АНТОНЮК

Василь БОЙЧУК

Григорій СУМАРІЮК

Іван ЛЮСІК

[Signature]

Іван КРИВКО

[Signature]

Маріян Никифорюк